

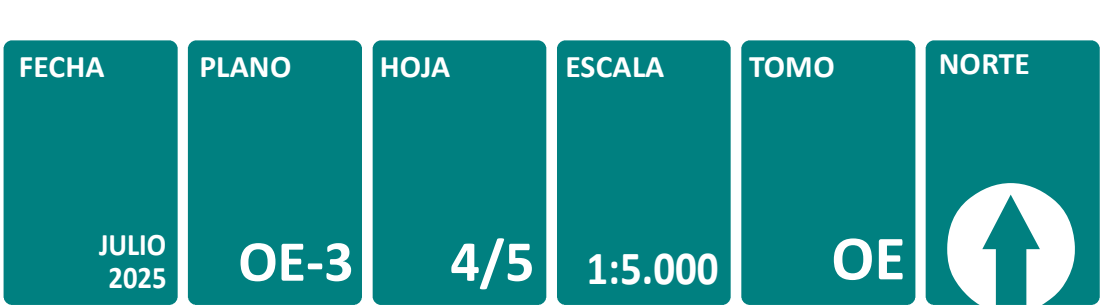
PLAN GENERAL DE ORDENACIÓN

FUENCALIENTE



AYUNTAMIENTO DE
FUENCALIENTE DE LA PALMA



APROBACIÓN DEFINITIVA



GRUPO DE PLANOS	ORDENACIÓN ESTRUCTURAL
DENOMINACIÓN	<i>Lomo Alto</i> CLASIFICACIÓN SUELO
REDACTOR	EQUIPO TÉCNICO DE GESPLAN, S.A.

CLASIFICACIÓN SUELO

- Suelo urbano
- Suelo urbanizable
- Suelo rústico

 Suelo urbano
 Suelo urbanizable
 Suelo rústico

LEYENDA

- Limite Municipal
- COSTAS**
 - Zona de Influencia
 - Limite de Servidumbre de Protección
 - Servidumbre de Tránsito
 - Dominio Público Marítimo Terrestre (DPMT)
 - Limite Ribera del mar
- BARRANCOS**
 - Cauces del barranco
- ENP**
 - Espacio Natural Protegido

SERVIDUMBRE OPERATIVA DE AERONAVES

- Envoltente Servidumbres de Operación de Aeronaves
- Servidumbre de la Maniobra NDB Rwy36. Trayectoria Frustrada

ESCALA GRÁFICA

Metros

0 70 140 280 420 560

Edad	Personas
18-24	600
25-34	500
35-44	450
45-54	400
55-64	350
65-74	300
75-84	250
85+	200

