

PLAN GENERAL DE ORDENACIÓN

FUENCALIENTE

AYUNTAMIENTO DE
FUENCALIENTE DE LA PALMA

APROBACIÓN DEFINITIVA

ISLAS CANARIAS

LA PALMA

FUENCALIENTE

FECHA

PLANO

HOJA

ESCALA

TOMO

NORTE

JULIO
2025

OE-1

3/5

1:5.000

OE

GRUPO DE PLANOS

ORDENACIÓN ESTRUCTURAL

DENOMINACIÓN

El Banco
ÁMBITO DE ORDENACIÓN DEL PLAN

REDACTOR

EQUIPO TÉCNICO DE GESPLAN, S.A.

ÁMBITO DE ORDENACIÓN

Delimitación del Ámbito de Ordenación del Plan

ÁMBITOS ORDENADOS POR EL PLAN

Ámbito de Ordenación del Plan General de Ordenación de Fuencaliente

Paisaje Natural de Tamanca (P-15) sin instrumento de Ordenación aprobado incluido dentro del Ámbito de Ordenación del Plan General de Ordenación de Fuencaliente

ENP CON INSTRUMENTO APROBADO

Monumento Natural de Los Volcanes de Teneguía (P-10)

Sitio de Interés Científico de Las Salinas de Fuencaliente (P-19)

Parque Natual de Cumbre Vieja (P-4)

DELIMITACIONES ADMINISTRATIVAS

Límite Municipal

COSTAS

Zona de Influencia

Límite de Servidumbre de Protección

Servidumbre de Tránsito

Dominio Público Marítimo Terrestre (DPMT)

Límite Ribera del mar

BARRANCOS

Cauces del barranco

ENP

Espacio Natural Protegido

SERVIDUMBRE OPERATIVA DE AERONAVES

Envoltvente Servidumbres de Operación de Aeronaves

Servidumbre de la Maniobra NDB RWY36. Trayectoria Frustrada

DATOS DEL PLANO

SISTEMA DE COORDENADAS: WGS 1984 UTM Zone 28N

PROYECCIÓN: Transverse Mercator

DATUM: WGS 1984

UNIDADES: Meter

ESCALA GRÁFICA

Metros

0

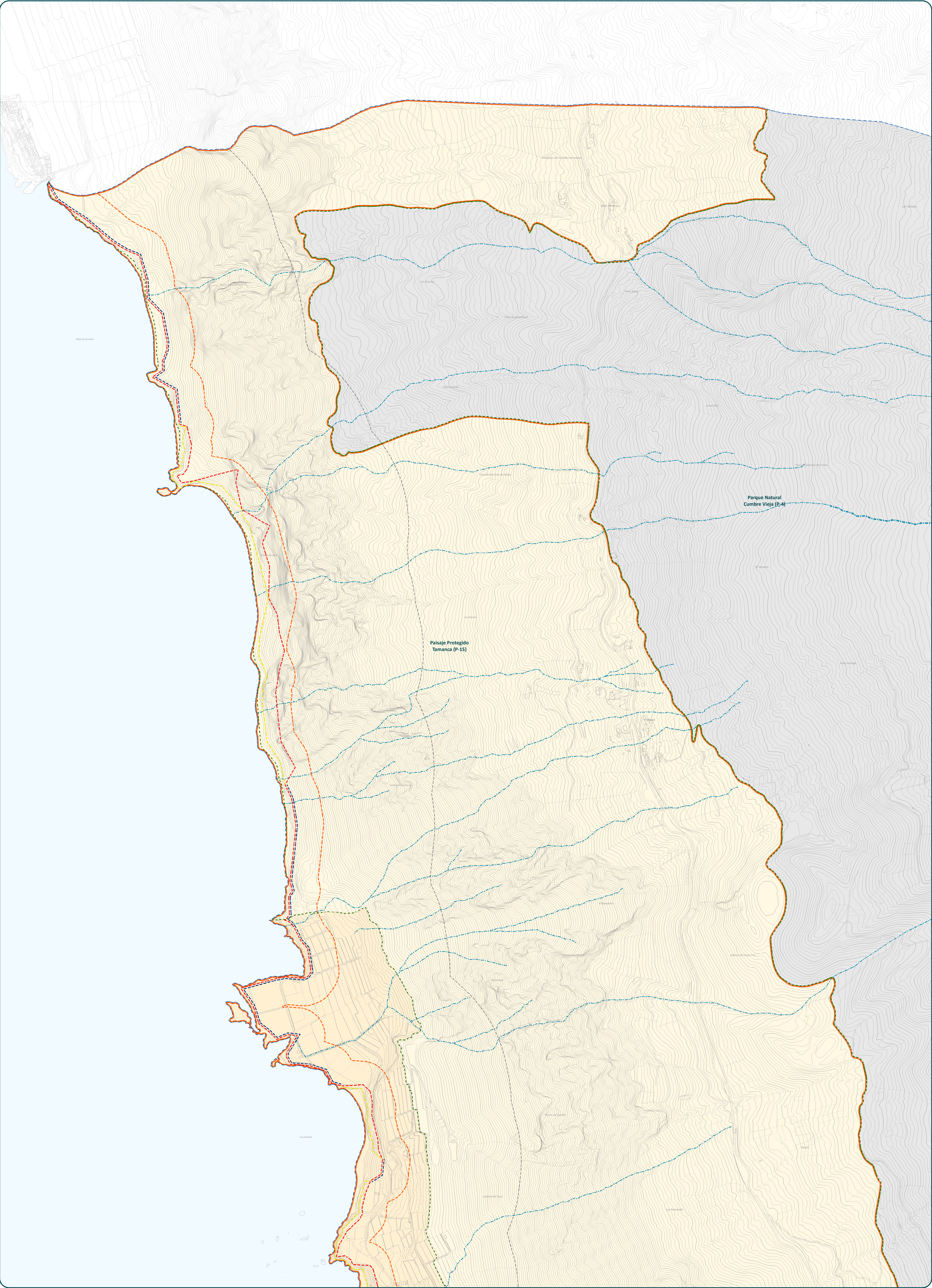
70

140

280

420

560



PLAN GENERAL DE ORDENACIÓN

FUENCALIENTE



AYUNTAMIENTO DE
FUENCALIENTE DE LA PALMA

APROBACIÓN DEFINITIVA



FUENCALIEN

NORTE

ORDENACIÓN ESTRUCTURAL

Lomo Alto

ÁMBITO DE ORDENACIÓN DEL PLAN

EQUIPO TÉCNICO DE GESPLAN, S.A.

[illegible]

☐ Delimitación del Ámbito de Ordenación del Plan

ÁMBITOS ORDENADOS POR EL PLAN

Ámbito de Ordenación del Plan General de Ordenación de Fuenaliente

Paisaje Natural de Tamanca (P-15) sin Instrumento de Ordenación aprobado incluido dentro del Ámbito de Ordenación del Plan General de Ordenación de Fuenaliente

ENP CON INSTRUMENTO APROBADO

☐ Monumento Natural de Los Volcanes de Teneguía (P-10)

☐ Sitio de Interés Científico de Las Salinas de Fuencaliente (P-19)

☐ Parque Natural de Cumbre Vieja (P-4)

DELIMITACIONES ADMINISTRATIVAS

COSTAS

- Límite Municipal
- Zona de Influencia
- - - - - Límite de Servidumbre de Protección
- - - - - Servidumbre de Tránsito
- - - - - Dominio Público Marítimo Terrestre (DPMT)
- - - - - Límite Ribera del mar

BARRANCOS

- - - - - Cauces del barranco

ENP

- - - - - Espacio Natural Protegido

SERVIDUMBRE OPERATIVA DE AERONAVES

- ☒ Envolvente Servidumbres de Operación de Aeronaves
- ☐ Servidumbre de la Maniobra NDB RWY36. Trayectoria Frustrada

DATOS DEL PLANO SISTEMA DE COORDENADAS: WGS 1984 UTM Zone 28N

PROYECCIÓN: Transverse Mercator

DATUM: WGS 1984
UNIDADES: Meter

ESCALA GRÁFICA Metros

| | | | | | | | | | |
|--|---|----|-----|-----|-----|-----|-----|-----|-----|
| | 0 | 70 | 140 | 210 | 280 | 350 | 420 | 490 | 560 |
|--|---|----|-----|-----|-----|-----|-----|-----|-----|

Cod. Validador: A27CHRM5GQ4C5NACD4LH5E1X
Verificador: <https://portal.almidaprima.es/verificador.asp>
Documento firmado electrónicamente desde la plataforma esPública Gestiona.l Página 4 de 6

PLAN GENERAL DE ORDENACIÓN

FUENCALIENTE



AYUNTAMIENTO DE
FUENCALIENTE DE LA PALMA

APROBACIÓN DEFINITIVA

PLAN GENERAL DE ORDENACIÓN

FUENCALIENTE



AYUNTAMIENTO DE
FUENCALIENTE DE LA PALMA

APROBACIÓN DEFINITIVA



PLAN GENERAL DE ORDENACIÓN

FUENCALIENTE



AYUNTAMIENTO DE
FUENCALIENTE DE LA PALMA

APROBACIÓN DEFINITIVA



| | | | | | |
|---------------|-------|------|---------|------|---|
| FECHA | PLANO | HOJA | ESCALA | TOMO | NORTE |
| JULIO 2025 | OE-1 | 5/5 | 1:5.000 | OE |  |

| | | | | | |
|---------------|-------|------|---------|------|---|
| FECHA | PLANO | HOJA | ESCALA | TOMO | NORTE |
| JULIO 2025 | OE-1 | 5/5 | 1:5.000 | OE |  |

| | | | | | |
|---------------|-------|------|---------|------|---|
| FECHA | PLANO | HOJA | ESCALA | TOMO | NORTE |
| JULIO 2025 | OE-1 | 5/5 | 1:5.000 | OE |  |

| | | | | | |
|---------------|-------|------|---------|------|---|
| FECHA | PLANO | HOJA | ESCALA | TOMO | NORTE |
| JULIO 2025 | OE-1 | 5/5 | 1:5.000 | OE |  |

| | | | | | |
|---------------|-------|------|---------|------|---|
| FECHA | PLANO | HOJA | ESCALA | TOMO | NORTE |
| JULIO 2025 | OE-1 | 5/5 | 1:5.000 | OE |  |



GRUPO DE PLANOS ORDENACIÓN ESTRUCTURAL

| DENOMINACIÓN | Poris de Las Caletas |
|-------------------------------|----------------------|
| ÁMBITO DE ORDENACIÓN DEL PLAN | |

REDACTOR: EQUIPO TÉCNICO DE GESPLAN, S.A.

ÁMBITO DE ORDENACIÓN

 Delimitación del Ámbito de Ordenación del Plan

ÁMBITO DE ORDENACIÓN



 Delimitación del Ámbito de Ordenación del Plan

ÁMBITOS ORDENADOS POR EL PLAN

ÁMBITOS ORDENADOS POR EL PLAN

 Ámbito de Ordenación del Plan General de Ordenación de
Fuencaliente

ÁMBITOS ORDENADOS POR EL PLAN

| | |
|---|--|
|  | Ámbito de Ordenación del Plan General de Ordenación de Fuenteliente |
|  | Paisaje Natural de Tamanca (P-15) sin Instrumento de Ordenación aprobado incluido dentro del Ámbito de Ordenación del Plan General de Ordenación de Fuenteliente |

ENP CON INSTRUMENTO APROBADO




ENP CON INSTRUMENTO APROBADO

☐ Monumento Natural de Los Volcanes de Teneguía (P-10)

ENP CON INSTRUMENTO APROBADO

| | |
|--------------------------|---|
| <input type="checkbox"/> | Monumento Natural de Los Volcanes de Teneguía (P-10) |
| <input type="checkbox"/> | Sitio de Interés Científico de Las Salinas de Fuencaliente (P-19) |

ENP CON INSTRUMENTO APROBADO

| | |
|---|---|
|  | Monumento Natural de Los Volcanes de Teneguía (P-10) |
|  | Sitio de Interés Científico de Las Salinas de Fuencaliente (P-19) |
|  | Parque Natual de Cumbre Vieja (P-4) |

DELIMITACIONES ADMINISTRATIVAS

DELIMITACIONES ADMINISTRATIVAS

 Límite Municipal

COSTAS

COSTAS
----- Zona de Influencia

COSTAS

----- Zona de Influencia

----- Límite de Servidumbre de Protección

COSTAS

- Zona de Influencia
- - - - - Límite de Servidumbre de Protección
- - - - - Servidumbre de Tránsito

COSTAS

- - - - - Zona de Influencia
- - - - - Límite de Servidumbre de Protección
- - - - - Servidumbre de Tránsito
- - - - - Dominio Público Marítimo Terrestre (DPMT)

COSTAS

- Zona de Influencia
- - - - - Límite de Servidumbre de Protección
- - - - - Servidumbre de Tránsito
- - - - - Dominio Público Marítimo Terrestre (DPMT)
- - - - - Límite Ribera del mar

COSTAS

- Zona de Influencia
- - - - - Límite de Servidumbre de Protección
- - - - - Servidumbre de Tránsito
- - - - - Dominio Público Marítimo Terrestre (DPMT)
- - - - - Límite Ribera del mar



BARRANCOS **ENP**

SERVIDUMBRE OPERATIVA DE AERONAVES

SERVIDUMBRE OPERATIVA DE AERONAVES

 Envoltente Servidumbres de Operación de Aeronaves

SERVIDUMBRE OPERATIVA DE AERONAVES

| | |
|---|---|
|  | Envolvente Servidumbres de Operación de Aeronaves |
|  | Servidumbre de la Maniobra NDB RWY36. Trayectoria Frustrada |

DATOS DEL PLANO SISTEMA DE COORDENADAS: WGS 1984 UTM Zone 28N
 PROYECCIÓN: Transverse Mercator
 DATUM: WGS 1984
 UNIDADES: Meter

ESCALA GRÁFICA

0 70 140 280 420 560 Metros

