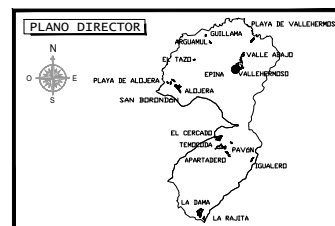


**LEYENDA:**

LIMITE ASENTAMIENTO RURAL	ACCESO RODADO	DOTACIONAL (● PROPUUESTO)
ENSANCHE VIAL	ACCESO PEATONAL	PZ — PLAZA
ENSANCHE PEATONAL	ENSANCHE PEATONAL	S — SOCIAL
	EDIFICACIÓN EN ABANDONO	
	APARCAMIENTO	



**MODIFICACIÓN MENOR Nº 1 DEL  
PLAN GENERAL DE ORDENACIÓN  
TÉRMINO MUNICIPAL DE  
VALLEHERMOSO**

EQUIPO REDACTOR:

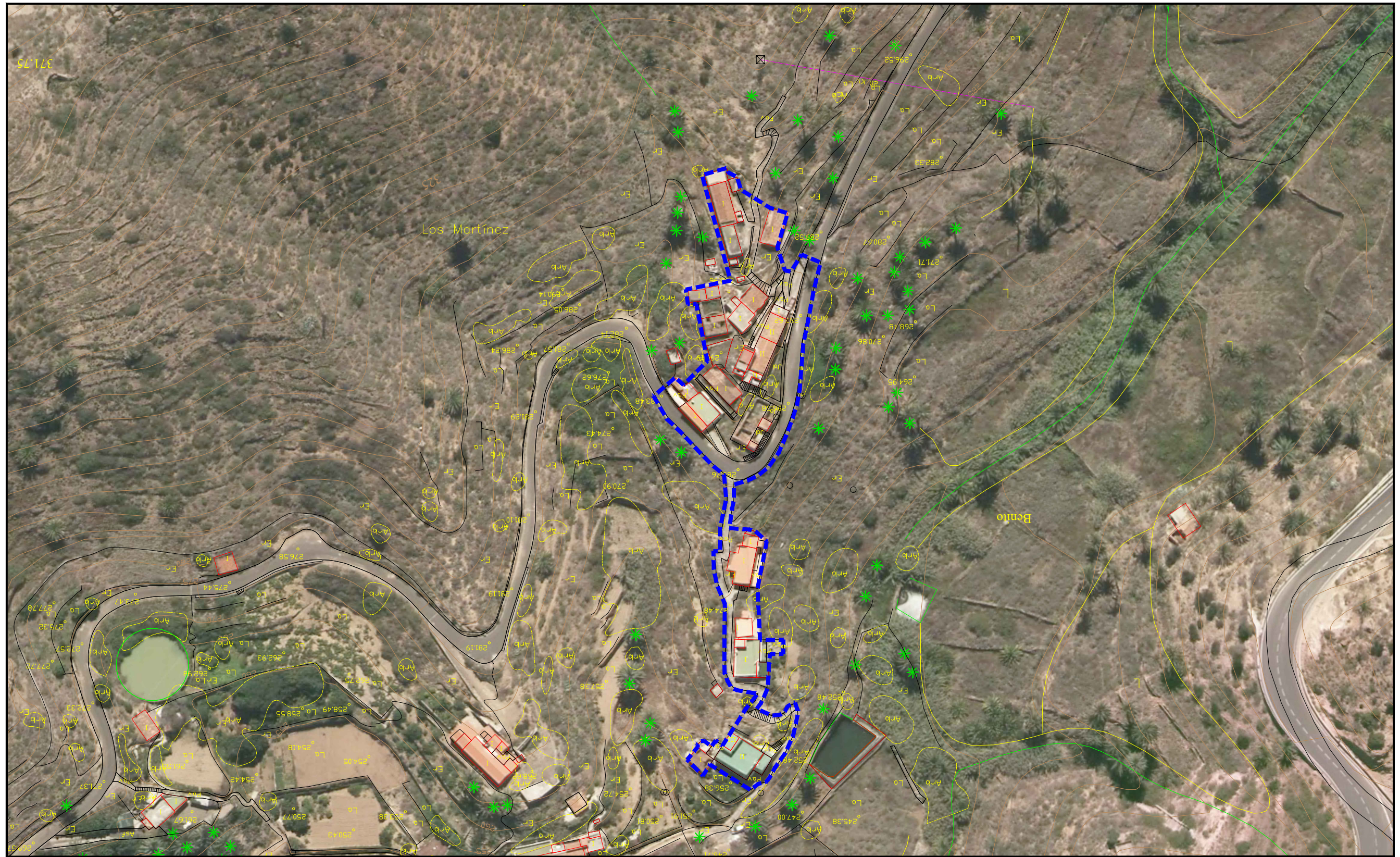
	Francisco J. González González Jaraba Ingeniero de Caminos, Canales y Puertos Colegiado nº 6488	José Miguel Díaz Martínez Arquitecto Colegiado nº 217
--	---	---

**ASENTAMIENTO RURAL  
ZONIFICACIÓN**

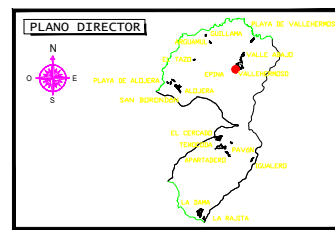
**LOMITO DE MACAYO**

FECHA: Octubre 2022
ESCALA: 1:1.000
PLANO Nº: 21
1 de 3





**LEYENDA:**



**MODIFICACIÓN MENOR N° 1 DEL  
PLAN GENERAL DE ORDENACIÓN  
TÉRMINO MUNICIPAL DE  
VALLEHERMOSO**

**EQUIPO REDACTOR:**

Francisco J. González González Jaraba    José Miguel Díaz Martínez  
Ingeniero de Caminos, Canales y Puertos    Arquitecto  
Colegiado n° 6488    Colegiado n° 217

**ASENTAMIENTO RURAL  
ORTOFOTO**

**LOMITO DE MACAYO**

FECHA: Octubre 2022
ESCALA: 1:1.000
PLANO N°: 3 de 21

<b>Firmado por:</b> FRANCISCO JUAN GONZALEZ GONZALEZ-JARABA - Firma Externa	Fecha: 20-10-2022 13:49:41
<b>Registrado en:</b> ENTRADA - N°: 2022-006082	Fecha: 20-10-2022 14:13
N° expediente administrativo: 2017-000387    Código Seguro de Verificación (CSV): 9F5C979332836E7629491FF6DE4F3DE4 Comprobación CSV: <a href="https://eadmin.vallehermosoweb.es/publico/documento/9F5C979332836E7629491FF6DE4F3DE4">https://eadmin.vallehermosoweb.es/publico/documento/9F5C979332836E7629491FF6DE4F3DE4</a> .	
Fecha de sellado electrónico: 20-10-2022 14:13:34	Fecha de emisión de esta copia: 28-12-2022 12:06:20