
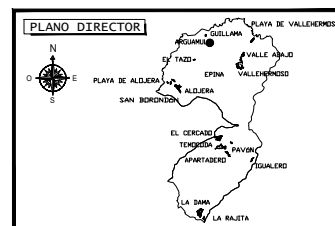



**LEYENDA:**

- LIMITE ASENTAMIENTO RURAL
- SUELO EDIFICABLE

**MODIFICACIÓN MENOR Nº 1 DEL  
PLAN GENERAL DE ORDENACIÓN  
TÉRMINO MUNICIPAL DE  
VALLEHERMOSO**

**EQUIPO REDACTOR:**



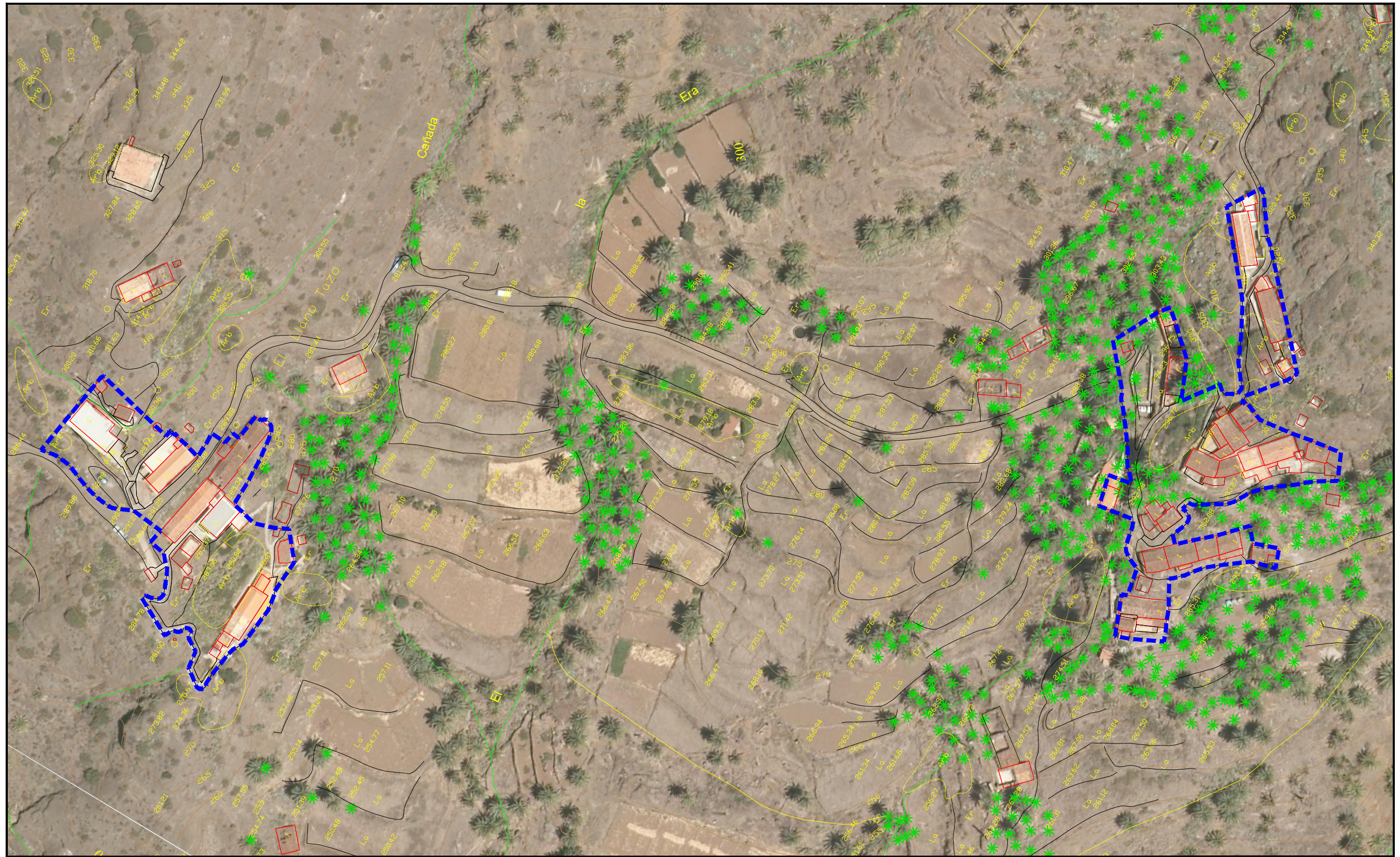
Francisco J. González González Jaraba    José Miguel Díaz Martínez  
Ingeniero de Caminos, Canales y Puertos    Arquitecto  
Colegiado nº 6488    Colegiado nº 217

**ASENTAMIENTO RURAL  
SUELO EDIFICABLE**

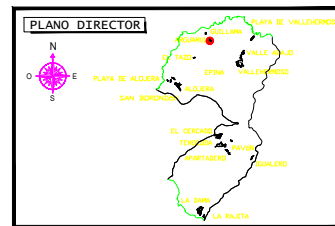
**CUBABA  
CUBABA II**

FECHA:	Octubre 2022
ESCALA:	1:1.000
PLANO Nº:	9
	2 de 3





**LEYENDA:**



**MODIFICACIÓN MENOR N° 1 DEL  
PLAN GENERAL DE ORDENACIÓN  
TÉRMINO MUNICIPAL DE  
VALLEHERMOSO**

**EQUIPO REDACTOR:**

Francisco J. González González Jaraba    José Miguel Díaz Martínez  
Ingeniero de Caminos, Canales y Puertos    Arquitecto  
Colegiado n° 6488    Colegiado n° 217

**ASENTAMIENTO RURAL  
ORTOFOTO  
CUBABA  
CUBABA II**

FECHA:	Octubre 2022
ESCALA:	1:1.000
PLANO N°:	9
	3 de 3

Firmado por:	FRANCISCO JUAN GONZALEZ GONZALEZ-JARABA - Firma Externa	Fecha:	20-10-2022 13:49:41
Registrado en:	ENTRADA - N°: 2022-006082	Fecha:	20-10-2022 14:13
N° expediente administrativo: 2017-000387    Código Seguro de Verificación (CSV): 9F5C979332836E7629491FF6DE4F3DE4 Comprobación CSV: <a href="https://eadmin.vallehermosoweb.es/publico/documento/9F5C979332836E7629491FF6DE4F3DE4">https://eadmin.vallehermosoweb.es/publico/documento/9F5C979332836E7629491FF6DE4F3DE4</a> .			
Fecha de sellado electrónico:	20-10-2022 14:13:34	- 80/158 -	Fecha de emisión de esta copia: 28-12-2022 12:06:20

