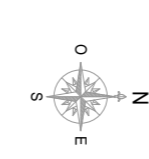


LEYENDA: LIMITE ASENTAMIENTO RURAL SUELO EDIFICABLE



MODIFICACIÓN MENOR N° 1 DEL PLAN GENERAL DE ORDENACIÓN TÉRMINO MUNICIPAL DE VALLEHERMOSO

EQUIPO REDACTOR:
 Francisco J. González González Jaraba José Miguel Díaz Martínez
 Arquitecto Arquitecto
 Colegiado: n° 6468 Colegiado: n° 217

ASENTAMIENTO RURAL SUELO EDIFICABLE

LOS CHAPINES

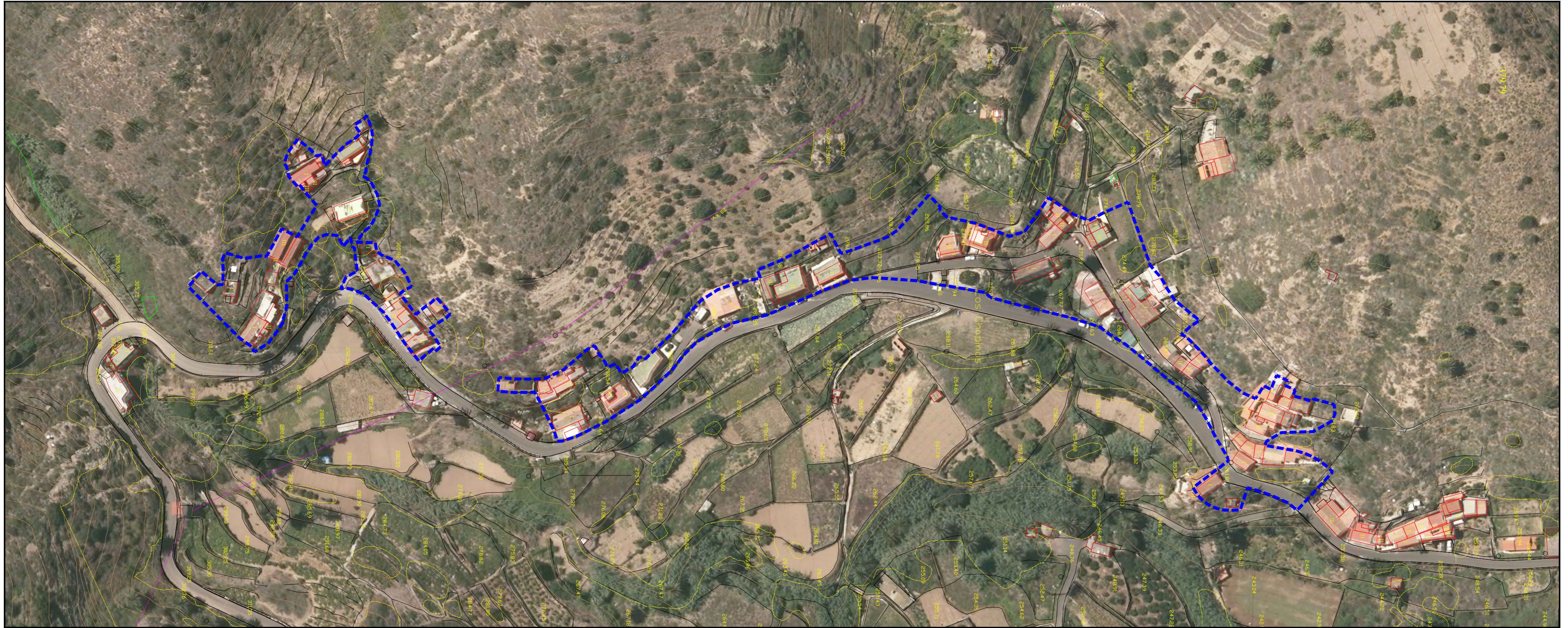
FECHA: Octubre 2022
 ESCALA: 1:1.000
 PLANO N°: 28
 2 de 3

Firmado por: FRANCISCO JUAN GONZALEZ GONZALEZ-JARABA - Firma Externa
 Registrado en: ENTRADA - N°: 2022-006082

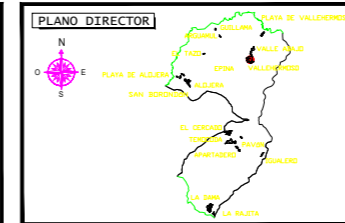
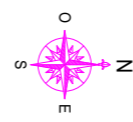
Fecha: 20-10-2022 13:49:41
 Fecha: 20-10-2022 14:13

N° expediente administrativo: 2017-000387 Código Seguro de Verificación (CSV): 9F5C979332836E7629491FF6DE4F3DE4
 Comprobación CSV: <https://eadmin.vallehermosoweb.es/publico/documento/9F5C979332836E7629491FF6DE4F3DE4>






LEYENDA:



**MODIFICACION MENOR N° 1 DEL
PLAN GENERAL DE ORDENACION
TERMINO MUNICIPAL DE
VALLEHERMOSO**

EQUIPO REDACTOR:
 Francisco J. González González Jaraba José Miguel Díaz Martínez
 Ingeniero de Caminos, Canales y Puertos Arquitecto
 Colegiado, N° 6488 Colegiado, N° 217

**ASENTAMIENTO RURAL
ORTOFOTO**

LOS CHAPINES

FECHA:
Octubre 2022

ESCALA:
1:1.000

PLANO N°:
3 de 3 **28**

Firmado por: FRANCISCO JUAN GONZALEZ GONZALEZ-JARABA - Firma Externa
 Registrado en: ENTRADA - N°: 2022-006082

Fecha: 20-10-2022 13:49:41
 Fecha: 20-10-2022 14:13

N° expediente administrativo: 2017-000387 Código Seguro de Verificación (CSV): 9F5C979332836E7629491FF6DE4F3DE4
 Comprobación CSV: <https://admin.vallehermosoweb.es/publico/documento/9F5C979332836E7629491FF6DE4F3DE4>

