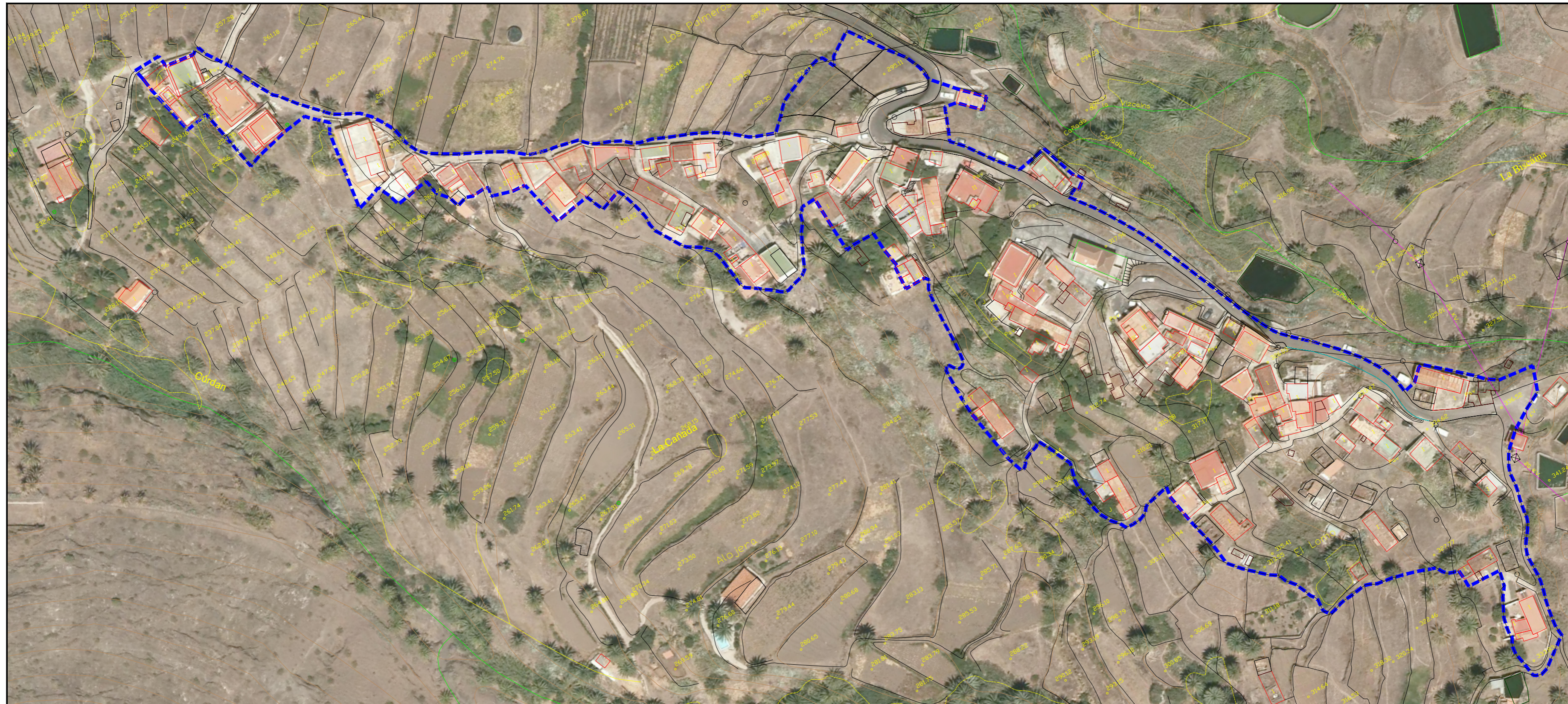
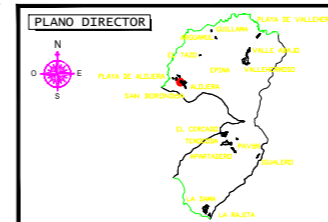
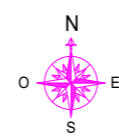




LEYENDA:	LIMITE ASENTAMIENTO RURAL	SUELO EDIFICABLE			<p>MODIFICACIÓN MENOR N° 1 DEL PLAN GENERAL DE ORDENACIÓN TÉRMINO MUNICIPAL DE VALLEHERMOSO</p> <p>EQUIPO REDACTOR: Francisco J. González González Jaraba José Miguel Díaz Martínez Ingeniero de Caminos, Canales y Puertos Arquitecto Colegiado nº 6488 Colegiado nº 217</p>	<p>ASENTAMIENTO RURAL SUELO EDIFICABLE</p> <p>LOS PALMEROS</p>	<p>FECHA: Octubre 2022</p> <p>ESCALA: 1:1.000</p> <p>PLANO N°: 2 de 3 15</p>
-----------------	---------------------------	------------------	--	--	---	--	---



LEYENDA:



**MODIFICACIÓN MENOR N° 1 DEL
PLAN GENERAL DE ORDENACIÓN
TÉRMINO MUNICIPAL DE
VALLEHERMOSO**

EQUIPO REDACTOR:

	Francisco J. González González Jaraba Ingeniero de Caminos, Canales y Puertos Colegiado n° 6488		José Miguel Díaz Martínez Arquitecto Colegiado n° 217
--	---	--	---

**ASENTAMIENTO RURAL
ORTOFOTO

LOS PALMEROS**

FECHA:	Octubre 2022
ESCALA:	1:1.000
PLANO N°:	15
	3 de 3

Firmado por: FRANCISCO JUAN GONZALEZ GONZALEZ-JARABA - Firma Externa
 Registrado en: ENTRADA - N°: 2022-006082

Fecha: 20-10-2022 13:49:41
 Fecha: 20-10-2022 14:13

N° expediente administrativo: 2017-000387 Código Seguro de Verificación (CSV): 9F5C979332836E7629491FF6DE4F3DE4
 Comprobación CSV: <https://eadmin.vallehermosoweb.es/publico/documento/9F5C979332836E7629491FF6DE4F3DE4>

