






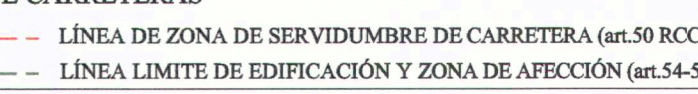
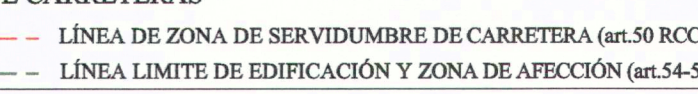



LEYENDA

- | | | | |
|--|---------------------|---|-----------------------------------|
|  | AMBITO DE ACTUACION |  | PROYECTOS PENDIENTES DE EJECUCION |
|  | |  | PROYECTOS EN EJECUCION |
|  | |  | PROYECTOS FINALIZADOS |
-
- | | | | |
|---|--|---|--|
|  | AMBITO DEL SECTOR |  | LEY DE CARRETERAS |
|  | LÍNEA DE ZONA DE SERVIDUMBRE DE CARRETERA (art.50 RCC) |  | LÍNEA LÍMITE DE EDIFICACION Y ZONA DE AFECTACION (art.54-56 RCC) |

DILIGENCIA: Para hacer constar que el presente Documento ha sido firmado y aprobado por el Sr. *[Nombre]* Director General de la Empresa, en el momento y lugar de la firma, y que el Sr. *[Nombre]* es el responsable de la obra.

[Firma]

02/12/2007

VISADO

02/12/2007

0-1

FRED. OLSEN, S.A.
MODIFICACIÓN PUNTUAL
PLAN PARCIAL S.A.P.U. R-3
(PUEBLO D. THOMAS)
 LOMADA DE TECINA
 PLAYA DE SANTIAGO
 SAN SEBASTIAN DE LA GOMERA
 (ORDENACIÓN)
 AMBITO Y ESTADO ACTUAL

ARQUITECTO
 ABR ESTUDIO UNO, S.L.

FICHA: SEPTIEMBRE 2007
 ESCALA: 1:1.000