
















LEYENDA

- | | | | |
|--|--|--|--|
|  USO RESIDENCIAL |  EQUIPAMIENTO PÚBLICO DEPORTIVO |  JARDINES Y ÁREAS DE JUEGO Y PLAZAS |  VIARIO |
|  EQUIPAMIENTO RECREATIVO PRIVADO (CLUB SOCIAL) |  EQUIPAMIENTO PÚBLICO (E.G.B.) |  ESPACIO LIBRE DE PROTECCIÓN | |
| |  EQUIPAMIENTO PÚBLICO SOCIAL | | |

-  AMBITO DEL SECTOR
 LEY DE CARRETERAS
 LÍNEA DE ZONA DE SERVIDUMBRE DE CARRETERA (art.59 RCC)
 LÍNEA LÍMITE DE EDIFICACIÓN Y ZONA DE APECCIÓN (art.54-56 RCC)



FRED. OLSEN, S.A.
 MODIFICACIÓN PUNTUAL
 PLAN PARCIAL S.A.P.U. R-3
 (PUEBLO D. THOMAS)
 LOMADA DE TECINA
 PLAYA DE SANTIAGO
 SAN SEBASTIAN DE LA GOMERA
 (INFORMACIÓN)
 ZONIFICACIÓN

PLANO: I-4

FECHA: SEPTIEMBRE 2007
 ARQUITECTO: ABR ESTUDIO UNO, S.L.
 ESCALA: 1/1.000