

VISTA GENERAL E: 1:350.000

VER DETALLE

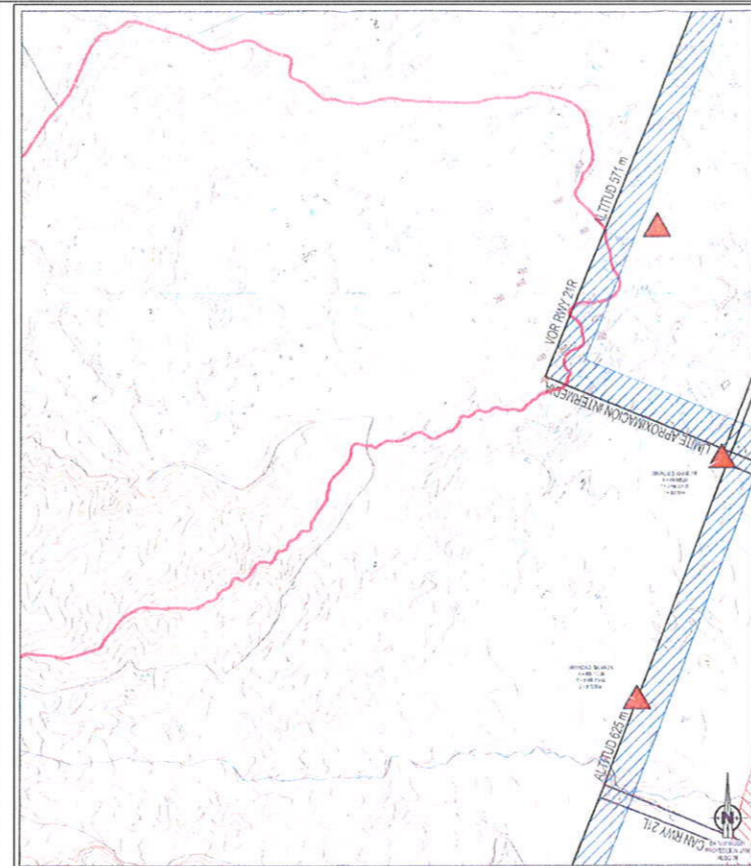
LEYENDA DE SERVIDUMBRES AERONÁUTICAS

- 30 COTA DE LAS SERVIDUMBRES DE AERODROMO E INSTALACIONES RADIOELÉCTRICAS
- ZONA DE SEGURIDAD DE AERODROMOS AERONÁUTICAS
- VALORACIÓN POR EL TERMINO DE LAS SERVIDUMBRES AERONÁUTICAS
- CURVAS DE NIVEL Y COTA DEL TERMINO
- LÍMITE DE TÉRMINOS MUNICIPALES
- AMBITO DE ESTUDIO: TÉRMINO MUNICIPAL DE VALSEQUILLO DE GRAN CANARIA

SECRETARÍA GENERAL DE ADMINISTRACIÓN
 DIRECCIÓN GENERAL DE AEROPUERTOS Y NAVEGACIÓN AEREA
 SUBDIRECCIÓN GENERAL DE AEROPUERTOS Y NAVEGACIÓN AEREA

AEROPUERTO DE GRAN CANARIA
 SERVIDUMBRES AERONÁUTICAS
 SERVIDUMBRES DE AERODROMO E INSTALACIONES RADIOELÉCTRICAS
 REAL DECRETO 417/2011

ESCALA: 1:350.000 FECHA: MARZO 2015 SEPT. PLANO: 11



VISTA GENERAL E: 1:350.000

VER DETALLE

LEYENDA DE SERVIDUMBRES AERONÁUTICAS

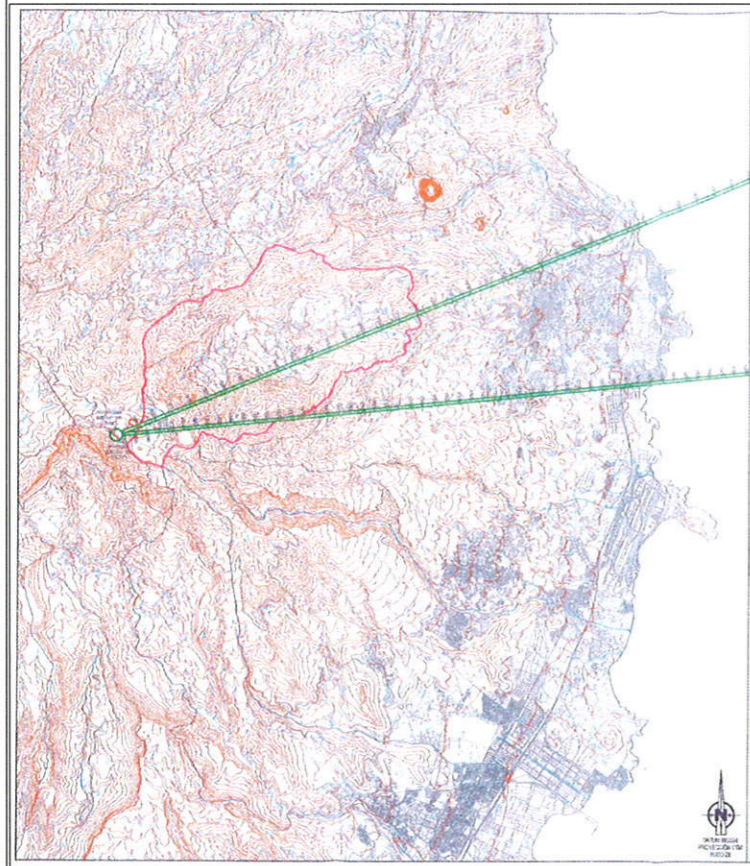
- SUPERFICIES DE LIMITACIÓN DE ALTURA DE LAS SERVIDUMBRES DE OPERACIÓN DE LAS AERONAVES
- ENVOLVENTE SERVIDUMBRES DE OPERACIÓN DE LAS AERONAVES
- ENVOLVENTE SERVIDUMBRES DE AERODROMO E INSTALACIONES RADIOELÉCTRICAS
- CURVAS DE NIVEL Y COTA DEL TERMINO
- LÍMITE DE TÉRMINOS MUNICIPALES
- AMBITO DE ESTUDIO: TÉRMINO MUNICIPAL DE VALSEQUILLO DE GRAN CANARIA

SECRETARÍA GENERAL DE ADMINISTRACIÓN
 DIRECCIÓN GENERAL DE AEROPUERTOS Y NAVEGACIÓN AEREA
 SUBDIRECCIÓN GENERAL DE AEROPUERTOS Y NAVEGACIÓN AEREA

AEROPUERTO DE GRAN CANARIA
 SERVIDUMBRES AERONÁUTICAS
 SERVIDUMBRES DE OPERACIÓN DE LAS AERONAVES
 REAL DECRETO 417/2011

ESCALA: 1:350.000 FECHA: MARZO 2015 SEPT. PLANO: 12

1.1	1.2
1.3	1.4



VISTA GENERAL E: 1:500.000

VER DETALLE

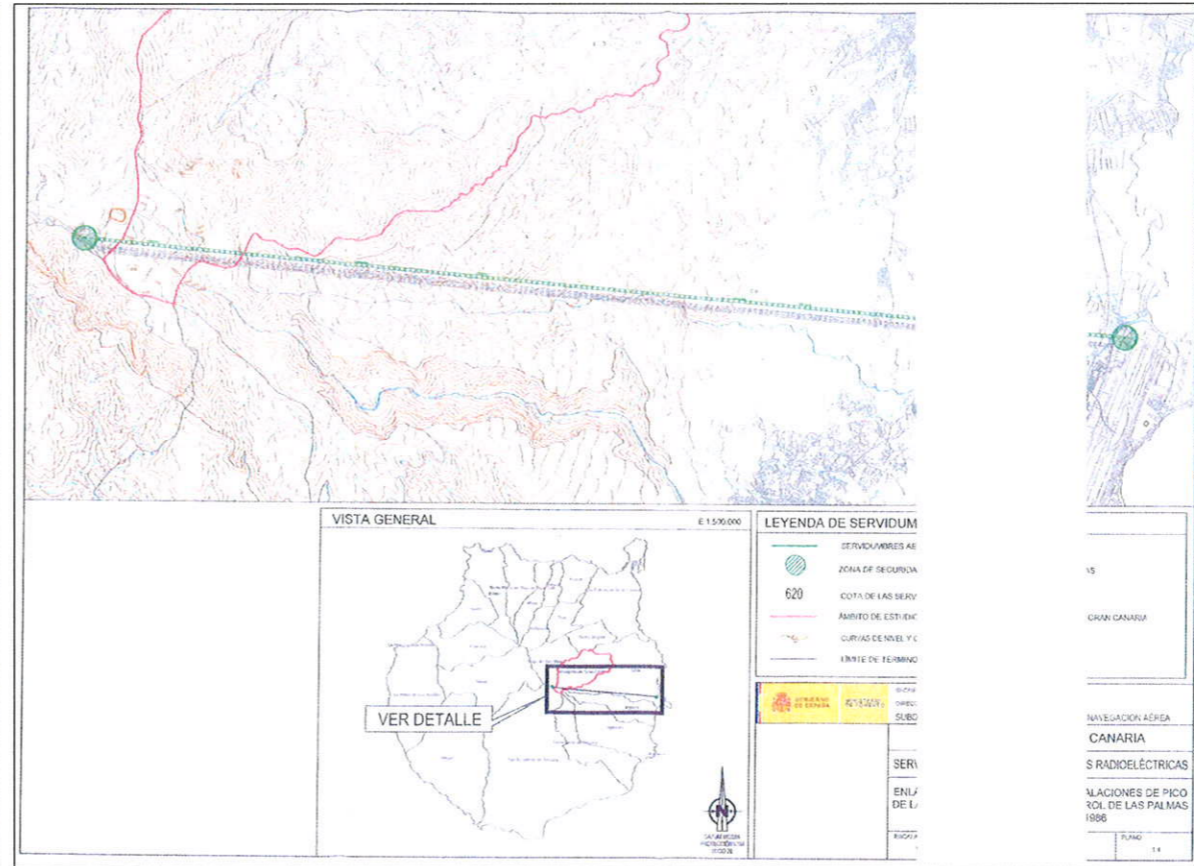
LEYENDA DE SERVIDUMBRES AERONÁUTICAS

- AMBITO DE ESTUDIO: TÉRMINO MUNICIPAL DE VALSEQUILLO DE GRAN CANARIA
- SERVIDUMBRES AERONÁUTICAS
- COTA DE LAS SERVIDUMBRES AERONÁUTICAS
- LÍMITE DE TÉRMINOS MUNICIPALES

SECRETARÍA GENERAL DE ADMINISTRACIÓN
 DIRECCIÓN GENERAL DE AEROPUERTOS Y NAVEGACIÓN AEREA
 SUBDIRECCIÓN GENERAL DE AEROPUERTOS Y NAVEGACIÓN AEREA

AEROPUERTO DE FUERTEVENTURA
 SERVIDUMBRES DE LAS INSTALACIONES RADIOELÉCTRICAS
 ENLACE HERTZIANO ENTRE LAS INSTALACIONES DE PICO DE LA GORDA Y FUERTEVENTURA
 REAL DECRETO 1835/2009

ESCALA: 1:500.000 FECHA: MARZO 2015 SEPT. PLANO: 13



VISTA GENERAL E: 1:500.000

VER DETALLE

LEYENDA DE SERVIDUMBRES AERONÁUTICAS

- SERVIDUMBRES AERONÁUTICAS
- ZONA DE SEGURIDAD
- COTA DE LAS SERVIDUMBRES AERONÁUTICAS
- AMBITO DE ESTUDIO
- CURVAS DE NIVEL Y COTA DEL TERMINO
- LÍMITE DE TÉRMINOS MUNICIPALES

SECRETARÍA GENERAL DE ADMINISTRACIÓN
 DIRECCIÓN GENERAL DE AEROPUERTOS Y NAVEGACIÓN AEREA
 SUBDIRECCIÓN GENERAL DE AEROPUERTOS Y NAVEGACIÓN AEREA

AEROPUERTO DE FUERTEVENTURA
 SERVIDUMBRES DE LAS INSTALACIONES RADIOELÉCTRICAS
 ENLACE HERTZIANO ENTRE LAS INSTALACIONES DE PICO DE LA GORDA Y FUERTEVENTURA
 REAL DECRETO 1835/2009

ESCALA: 1:500.000 FECHA: MARZO 2015 SEPT. PLANO: 14

CONSEJERÍA DE OBRAS PÚBLICAS, TRANSPORTES Y POLÍTICA TERRITORIAL
 GOBIERNO DE CANARIAS

ILUSTRE AYUNTAMIENTO DE VALSEQUILLO

PLAN GENERAL DE ORDENACIÓN DE VALSEQUILLO

EQUIPO REDACTOR:
 OFICINA TÉCNICA DEL AYUNTAMIENTO DE VALSEQUILLO

PLANO DE ORDENACIÓN PORMENORIZADA:
 SERVIDUMBRES AERONÁUTICAS

FECHA: JUNIO 2015
 ESCALA: S/E

N. PLANO: 5/1

