





La Comisión de Ordenación del Territorio y Medio Ambiente de Canarias, en sesión de 14 de mayo de 2008, ha aprobado la APTUBAE (O) del Ayuntamiento de Valleseco.

7 AGO 2008

MODIFICACIONES ACUERDO C. U. H. A. C. 24 enero 1.995



 **GOBIERNO DE CANARIAS**  
CONSEJERIA DE POLITICA TERRITORIAL

 **Gestión urbanística de las palmas, s.a.**

Realizado por :  **ESTOSA**

**SIGNOS CONVENCIONALES**


**NORMAS SUBSIDIARIAS DE PLANEAMIENTO**  
**AYUNTAMIENTO DE VALLESECO**

ARQUITECTO:  
**CARLOS MELGÓ ECHELANDO**  
  
**JAJÓ SÁNCHEZ RAMOS**  


La Comisión de Ordenación del Territorio y Medio Ambiente de Canarias, en sesión de 14 de mayo de 2008, ha aprobado la APTUBAE (O) del Ayuntamiento de Valleseco.

PE	RESERVA DE PROTECCION ECOLOGICA
PR	RESERVA DE PROTECCION CULTURAL Y FORESTAL
PP	SUELO POTENCIALMENTE PRODUCTIVO
RS	SUELOS RESIDUALES
AS	ASENTAMIENTOS RURALES
SGEL	SUELO GENERAL DE ESPACIOS LIBRES O EDIFICACION

PROVINCIA:	LAS PALMAS	MUNICIPIO:	VALLESECO
ESCALA:	1:5.000	EQUI. CURVAS:	5 m.
<b>ORDENACION</b> 9			
<b>CATEGORIAS DE SUELO NO URBANIZABLE (RUSTICO)</b>			
			Nº Hoja D-4-D