


ESTUDIO DETALLADO DE IMPACTO ECOLÓGICO
DE LAS NORMAS SUBSIDIARIAS
DEL TÉRMINO MUNICIPAL DE VALLESECO

TOMO III

INFORMACION GRÁFICA


PLANOS

DILIGENCIA.- Para hacer constar que el presente documento forma parte del expte. "Normas Subsidiarias de Valleseco", aprobado inicialmente por el Pleno Municipal el día 27-04-1994 y provisionalmente el día 24-10-1994.



CONSEJERIA DE POLITICA TERRITORIAL
VICECONSEJERIA DE MEDIO AMBIENTE

INFORMACION GRAFICA



Para hacer constar que el presente documento forma parte del expte. "Normas Subsidiarias de Valleseco", aprobado inicialmente por el Pleno Municipal el día 27-04-1994 y provisionalmente en el día 24 de ABRIL de 1994.

Valleseco, a 25 - 10 - 1994

EL SECRETARIO

INFORME FOTOGRAFICO

Hemos querido acompañar nuestro trabajo sobre el impacto ambiental de las normas subsidiarias de Valleseco, ya que ellas de por sí son lo suficientemente elocuentes de lo que hemos desarrollado por escrito, siguiendo la conocida frase de que una imagen vale más que mil palabras.


En este conjunto de fotos se refleja la realidad actual comentada tanto objetiva como críticamente, en el sentido de resaltar aquello que aunque sea una realidad se trate de evitar.

Es, por tanto, un conjunto de ejemplos y contraejemplos precedidos de un comentario a cada foto que hace destacar lo anterior.

DILIGENCIA. Para hacer constar que el presente documento forma parte del expte. Normas Subsidiarias de Valleseco, iniciado y aprobado por el Pleno Municipal el día 27-04-1994, provisionalmente el día 24-10-1994.

Valleseco, a 25-10-1994

EL SECRETARIO



**MODELO DE CASA TRADICIONAL
CON AÑADIDOS POSTERIORES**



Casa rústica con parte de la fachada sin encalar, a piedra vista, que delata los estancos anexos como pajeros, cuartos de aperos, establos, etc. El patio con la escalera y el pequeño corredor quedan detrás del muro de cerramiento añadido. Este tipo de cerramiento, cada vez más en boga, se construye según gustos o posibilidades de cada campesino, como medida de seguridad y como adaptación de la casa al modelo urbano de patios interiores o estancos recibidores, ocasionando las más de las veces verdaderos atropellos a la estética, armonía, etc., al no contar con normas concretas que orienten y canalicen las nuevas tendencias.

DILIGENCIA.- Para hacer constar que el presente documento forma parte del expte. "Normas Subsidiarias de Valleseco", ~~que se venía tramitando por el Pleno Municipal el día 27-04-1994 y provisionalmente el día 24-10-1994.~~ ^{Observación hecha por el colindante.} que produce la antena y la casa

Valleseco, a 25 - 10 - 1994

EL SECRETARIO





DILIGENCIAR Para hacer constar que el presente documento forma parte del expte. "Normas Subsidiarias de Valleseco", aprobado inicialmente por el Pleno Municipal el día 27-04-1994 y provisionalmente el día 24-10-1994.
Valleseco, a 25 - 10 - 1994

EL SECRETARIO

Edificaciones rurales en Valleseco de valor etnográfico. La casa amplia, señorial, en el antiguo sentido de la palabra. La casa-cueva bajo un solapón de una formación Roque Nublo, muy abundante en la zona ecológica del Barranco de la Virgen.


DILIGENCIA.- Para hacer constar que el presente documento forma parte del expte. "Normas Subsidiarias de Valleseco", aprobado inicialmente por el Pleno Municipal el día 27-04-1994 y provisionalmente el día 24-10-1994.

Valleseco, 1994

SECRETARIO



A handwritten signature in black ink, consisting of several loops and a long horizontal stroke, positioned below the official stamp.



[Handwritten signature]
DILIGENCIA.- Para hacer constar que el presente documento forma parte del expte. "Normas Subsidiarias de Valleseco", aprobado inicialmente por el Pleno Municipal el día 27-04-1994 y provisionalmente el día 24-10-1994.

Valleseco, a 25 - 10 - 1994

EL SECRETARIO

Ejemplo gráfico de las dos viviendas etnográficas importantes, aparte de las ya reseñadas.

Una casa semiderruida con una antepuerta anterior (colgadizo en el lenguaje local), y una sucesión de casas cueva en parte derruidas (pura cueva) y en parte construidas en su zona anterior.

DILIGENCIA.- Para hacer constar que el presente documento forma parte del expte. "Normas Subsidiarias de Valleseco", aprobado inicialmente por el Pleno Municipal el día 27-04-1994 y provisionalmente el día 24-10-1994.

Valleseco, a 25 - 10 - 1994


EL SECRETARIO



[Handwritten signature]



[Handwritten signature]



DILIGENCIA.- Para hacer constar que el presente documento no forma parte del expte. "Normas Subsidiarias de Valleseco", aprobado inicialmente por el Pleno Municipal el día 27-04-1994 y provisionalmente el día 24-10-1994.
Valleseco, a 25 - 10 - 1994


EL SECRETARIO

Foto típica de la parte alta del Término Municipal, con dos formaciones botánicas claramente diferenciadas: el Codesar a la derecha y el Pino Canario a la izquierda. En el fondo se divisa el Pico de Ossorio.

Se acompaña la foto citada como valiosa de la Agrupación de Vecinos de Zumacal.

DILIGENCIA.- Para hacer constar que el presente documento forma parte del expte. "Normas Subsidiarias de Urbanismo" aprobado inicialmente por el Pleno Municipal el día 27-04-1994 y provisionalmente el día 14-10-1994.

Valdebeceo, a 25 de 10 de 1994




EL SECRETARIO



DILIGENCIA.- Para hacer constar que el presente documento forma parte del expte. "Normas Subsidiarias de Valleseco", aprobado inicialmente por el Pleno Municipal el día 27-04-1994 y provisionalmente el día 24-10-1994.

Valleseco, a 25 - 10 - 1994

EL SECRETARIO



CASAS TIPICAS

INCRUSTADAS EN UN PAISAJE SEMICULTIVADO.

COMO SIEMPRE, TENDIDOS A LA VISTA.

Caserío de Carpinteras (tramo alto). Viviendas esparcidas en función del reparto de la propiedad. El paisaje agrícola de Valleseco raramente presenta aglomeraciones de viviendas. Esto es más una consecuencia actual, efecto del turismo de segunda residencia. Los núcleos tradicionales agrupados quedan casi reducidos a Valleseco casco y Valsendero, siendo otros núcleos como los de Lomo de Troyanas, Caserón, La Alcantarilla, Lanzarote, Madrelagua, etc., consecuencia de las nuevas construcciones entre las viejas casas a raíz del boom turístico y de la construcción, que aunque desplaza la mano obrera hacia la ciudad y hacia el sur, la gente sigue construyendo su casa y viviendo en Valleseco.


En la foto se aprecian restos de laurisilva secundaria, terrazas de policultivos típicos de medianías y árboles frutales (cirueleros, limoneros, perales, higueras, etc.). Los tejados de las casas son de dos (2) vertientes, o incluso una (1), con pendiente de caída poco acentuada que además se atenúa hacia la caída, formando un perfil ligeramente cóncavo hacia el cielo.



PRESENCIA.- Para hacer constar que el presente documento forma parte del expte. "Normas Subsidiarias de Valleseco", aprobado inicialmente por el Pleno Municipal el día 27-04-1994 y provisionalmente el día 10-10-1994.

Valleseco, a 25 - 10 - 1994

EL SECRETARIO



A handwritten signature in black ink, consisting of several overlapping loops and lines, positioned to the left of the official stamp.



Para hacer constar que el presente
cumplido en forma parte del expte. "Normas Subsidiarias de Valles Occidentales", aprobado inicialmente por el
Secretario de Economía el día 27-04-1994 y provisionalmente
el día 24-10-1994
Valles Occidentales, a 24 de Mayo de 1994
EL SECRETARIO

ARQUETIPO DE VIVIENDA, CULTIVO Y MONTE

EN ZONA DE ALTO VALOR ECOLOGICO.



A NOTAR ELEMENTOS EXTRAÑOS, COMO LA WASHINGTONIA.



Vivienda adaptada en una finca del Barranco de La Virgen. La adaptación de la vivienda tradicional al estilo de vivienda urbana es actualmente un hecho consolidado, ampliamente extendido en Valleseco, pero la forma de hacerlo no ha contado con las directrices técnico-patrimoniales oportunas o adecuadas. La vivienda tradicional campesina tenía los distintos estancos abiertos al exterior, al patio descubierto que generalmente aparecía a la sombra de exuberante arboleda y jardinería. Las laderas del Barranco de La Virgen, de elevada pendiente, presentan actualmente retazos de laurisilva secundaria, mostrando una excelente capacidad de autorregeneración.

DILIGENCIA - Para hacer constar que el presente documento forma parte del expediente "Normas Subsidiarias de Valleseco", aprobado inicialmente por el Pleno Municipal el día 27-04-1994 y provisionalmente el día 24-10-1994.

Valleseco, a 25 - 10 - 1994

EL SECRETARIO





A.- Para hacer constar que el presente documento forma parte del expte. "Normas Subsidiarias de Valleseco", aprobado inicialmente por el Pleno Municipal el día 27-04-1994 y provisionalmente el día 25-10-1994.

Valleseco, 25 - 10 - 1994

EL SECRETARIO


CASA Y PAISAJE ANTROPIZADO
EN PARTE TIPICA DE LA ZONA DE CULTIVO

Paisaje agrario típico de la zona de Valleseco: casa solitaria rodeada por estancos agropecuarios (establos, pajeros, cuartos de aperos, etc.); cultivos en terrazas, en laderas de pendiente moderadas y trastones vestidos de vegetación arbustiva arbórea (cañas, frutales, leguminosas arbustivas, etc.), todo ello de valor complementario en la alimentación, como forrajeras, para material base en la artesanía, y con una función de elevada eficacia en la sujeción del suelo evitando la erosión.

En la casa se aprecian retazos de piedra vista de gran belleza, el pequeño corredor cubierto, y las jambas de rojo tierra en las esquinas o en la divisoria de estancos-habitaciones.

DILIGENCIA.- Para hacer constar que el presente documento forma parte de las "Normas Subsidiarias de Valleseco" aprobadas inicialmente por el Pleno Municipal el día 24-10-1994.


Valleseco, a 25 - 10 - 1994



DILIC...
documento forma parte del expte. "Normas Subar-
de Valleseco", aprobado inicialmente por el
Municipal el día 27-04-1994 y provisionalmente
4-10-1994.

Valleseco, a 25 - 10 - 1994

EL SECRETARIO




ZONA ALTA DE LANZAROTE

Zona media del barrio de Lanzarote, con una cierta agrupación de viviendas, en torno a las terrazas de cultivo: policultivos de medianías con papas, millo, cereales como centeno y cebada, etc. Las terrazas aparecen siempre orladas por vegetación arbustivo-arbórea: cañas, higueras, laureles, escobones, olmos, etc. Las edificaciones modernas en azoteas, ahogan a las pocas casas antiguas con tejados a dos aguas. El modelo de casa urbana con una única fachada se repite de forma lamentable al no existir un modelo de vivienda rural. La abundante y a veces redundante legislación ambiental o de suelo rústico contrasta con la nula existencia de modelos o normas de estética y armonía de ambientes y paisajes rurales.

Se observa como en muchos casos, como yo propongo, los límites de las parcelas lo constituyen árboles o arbustos que permiten insertarse en el paisaje. Se ve el predominio del blanco, fruto de ser semiurbana la zona, y construcción puesta al día y periódicamente remozada la

Diligenciada para hacer constar que el presente documento forma parte del expte. Normas Subsidiarias de Valleseco, aprobado inicialmente por el Pleno Municipal el día 27-10-1994 y provisionalmente el día 24-10-1994.
Valleseco, a 28-10-1994





DIRIGENCIA - Para hacer constar que el presente documento forma parte del expte. "Normas Subsidiarias de Valfésico", aprobado inicialmente por el Pleno Municipal el día 27-04-1994 y provisionalmente el día 24-10-1994.
Valfésico, a 25 - 10 - 1994

EL SECRETARIO

EJEMPLO DE AUTORREGENERACION.


(Habría que ir eliminando los eucaliptos
en zona de autorregulación como ésta).

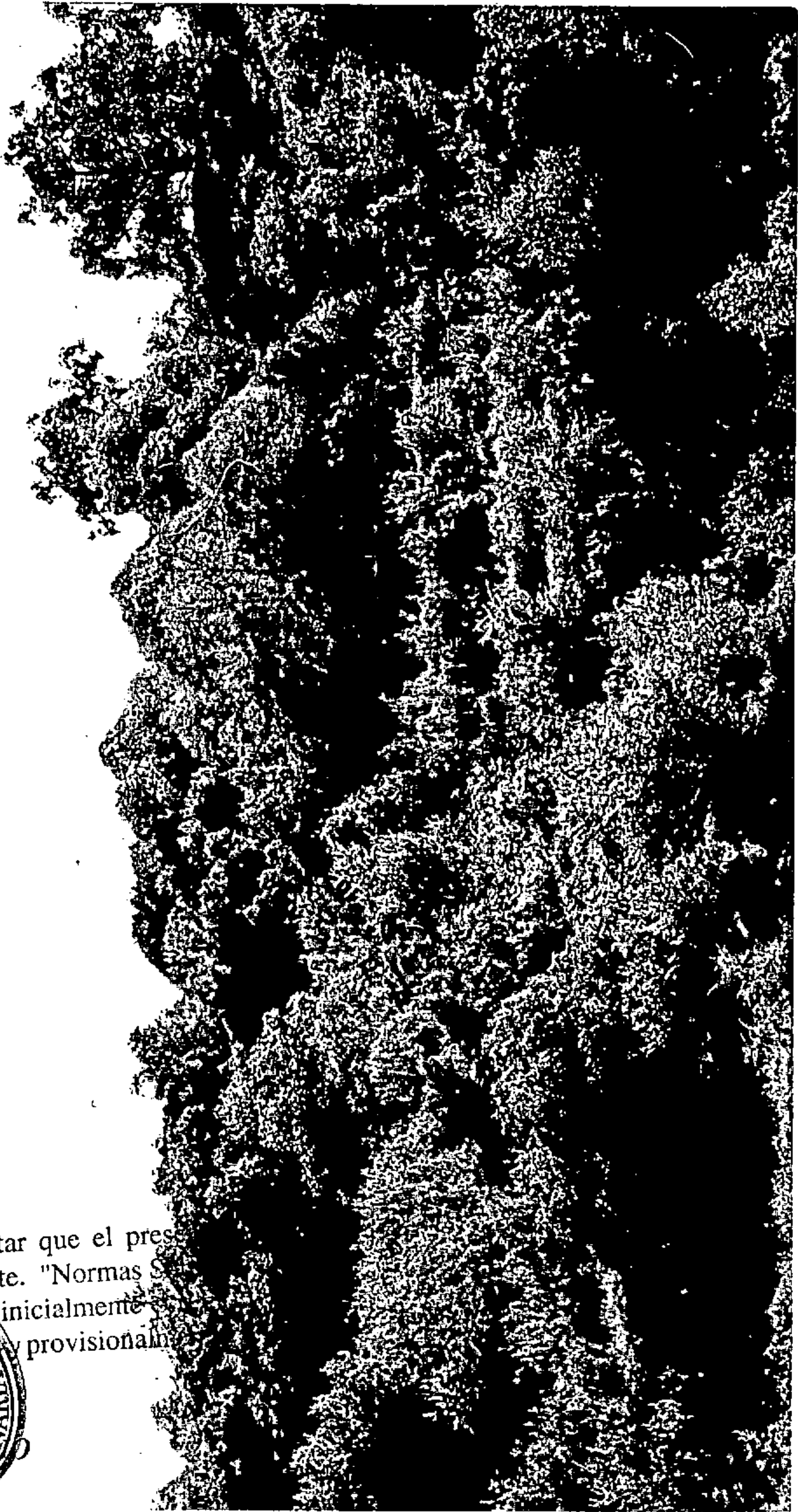
Cabecera del valle de Carpinteras con pequeños y viejos
bancales en laderas de alta pendiente. Autorregeneración
de la vegetación natural, con predominio del brezo (*Erica*
arbórea), junto a codesos y escobones. En medio sobresalen
especies de árboles frutales (castañeros e higueras), así
como eucaliptos. Debajo de los brezales de este tipo
empiezan a prosperar los brinzales de laureles que de forma
natural irían restaurando la vieja fisionomía de la
laurisilva.

DILIGENCIA.- Para hacer constar que el presente
documento forma parte del expte. "Normas Subsidiarias de Valleseco", aprobado inicialmente por el Pleno Municipal el día 27-04-1994 y provisionalmente el día 24-10-1994.


Valleseco, a 25 - 10 - 1994

EL SECRETARIO





DILIGENCIA para hacer constar que el presente documento forma parte del expte. "Normas Sanitarias de Valleseco" aprobado inicialmente por el Pleno Municipal el día 27-04-1994 y provisionalmente el día 24-10-1994.
Valleseco, a 25-10-1994




ZONA A REGENERAR EN LA PARTE SUPERIOR

Zona alta del Lomo de Las Troyanas, con un rodal de castañeros en primer plano. Al fondo laderas de pastos que al ser abandonados van dejando paso a la regeneración del monte verde, empezando en las zonas más umbrías.


DILIGENCIA.- Para hacer constar que el presente documento forma parte del expte. "Normas Subsidiarias de Valleseco", aprobado inicialmente por el Pleno Municipal el día 27-04-1994 y provisionalmente el día 24-10-1994.

Valleseco, a 25 - 10 - 1994




EL SECRETARIO

52



DILIGENCIA.- Para hacer constar que el presente documento fue expedido por el expte. "Normativa de las diarias de Valleseco", aprobado inicialmente por el Pleno Municipal el día 27-10-1994 y provisionalmente el día 24-10-1994.




25 - 10 - 1994
SECRETARIA
EL SECRETARIO

CUMBRES CON ROSALES SILVESTRES EN PRIMER PLANO

Vista general de las cumbres de Valleseco, cabeceras del Barranco de La Virgen, donde se aprecia la regeneración del monte: por reforestación con pinos hacia las cumbres, y por autorregeneración del matorral de leguminosas (codesos, escobones y retamas) hacia cotas inferiores. En este segundo caso como consecuencia del abandono paulatino de las actividades ganaderas, que actualmente sólo quedan como residuales en las inmediaciones de los viejos cortijos.

DILIGENCIA.- Para hacer constar que el presente documento forma parte del expte. "Normas Subsidiarias de Valleseco", aprobado inicialmente por el Pleno Municipal el día 27-04-1994 y provisionalmente el día 24-10-1994.

Valleseco, a 25 - 10 - 1994





27 - 10 - 1994

EL SECRETARIO

Para hacer constar que el presente
documento forma parte del expte. "Normas Subsidiarias
de "lesec", aprobado inicialmente por el
Ayuntamiento el día 27-04-1994 y provisionalmente
1994.





Paisaje antropizado de Zona Alta en el que se ven, en una, hombres sembrando patatas, y en otra el Recogedor de basura y los sacos y aperos al borde de la carretera.

DILIGENCIA.- Para hacer constar que el presente documento forma parte de las "Normas Subsidiarias de ..." aprobadas por el Pleno Municipal el día ... y provisionalmente ...
Valle de ...



SECRETARIO



[Handwritten signature]



DISPOSICIÓN.- Para hacer constar que el presente documento forma parte del expte. "Normas Subsidiarias de Valleseco", aprobado inicialmente por el Pleno Municipal el día 27-04-1994 y provisionalmente el día 10-10-1994.

Valleseco, a 25 - 10 - 1994

EL SECRETARIO

EJEMPLOS Y CONTRAEJEMPLOS

ELEMENTOS DESTACABLES A RECHAZAR, CONSTRUCTORES

EN CRESTA ROMPIENDO LA LINEA DEL HORIZONTE.

MURO VERTICAL DESNUDO DE LA CARRETERA.

Lomito de la Umbría, en la zona alta de Las Carpinteras. En tiempos pasados, las necesidades de tierras de labradío inducían a la edificación en laderas o zonas rocosas, al abrigo de los lomitos. Es frecuente encontrar cierta concentración de viviendas, escalonadas siguiendo los lomitos. Por estos bajaba generalmente el camino vecinal o comarcal. Actualmente siguiendo estos caminos, las edificaciones se hacen abiertamente en las lomas, lo que unido al tipo de construcción interfiere negativamente en el paisaje.

DILIGENCIA.- Para hacer constar que el presente documento forma parte del expte. "Normas Subsidiarias de Valleseco", aprobado inicialmente por el Pleno Municipal el día 27-04-1994 y provisionalmente el día 24-10-1994.


Valleseco, a 25 - 10 - 1994

EL SECRETARIO





A handwritten signature in black ink, consisting of several loops and a long horizontal stroke.



Para hacer constar que el presente
forma parte del expte. "Normas Subsidiarias de Valleseco", aprobado inicialmente por el
Municipio de Valleseco el día 27-04-1994 y provisionalmente
el día 24-10-1994.

Valleseco a 25 - 10 - 1994

EL SECRETARIO

PRIMAVERA EN VALLESECO

Terraza o "cadena" abandonada, con bordes de codesos (*Adenocarpus foliolosus*) y cañas (*Arundo donax*). Al fondo ladera de escobonal (*Chamaecytisus proliferus*), con codesos y flores de mayo (*Pericallis webbi*), formando los típicos matorrales de leguminosas de autorregeneración. En primer plano pradera de vegetación adventicia donde predomina la giralda (*Coleostephus myconis*).

DILIGENCIA.- Para hacer constar que el presente documento forma parte del expte. "Normas Subsidiarias de Valleseco", aprobado inicialmente por el Pleno Municipal el día 27-10-1994 y provisionalmente el día 24-10-1994.

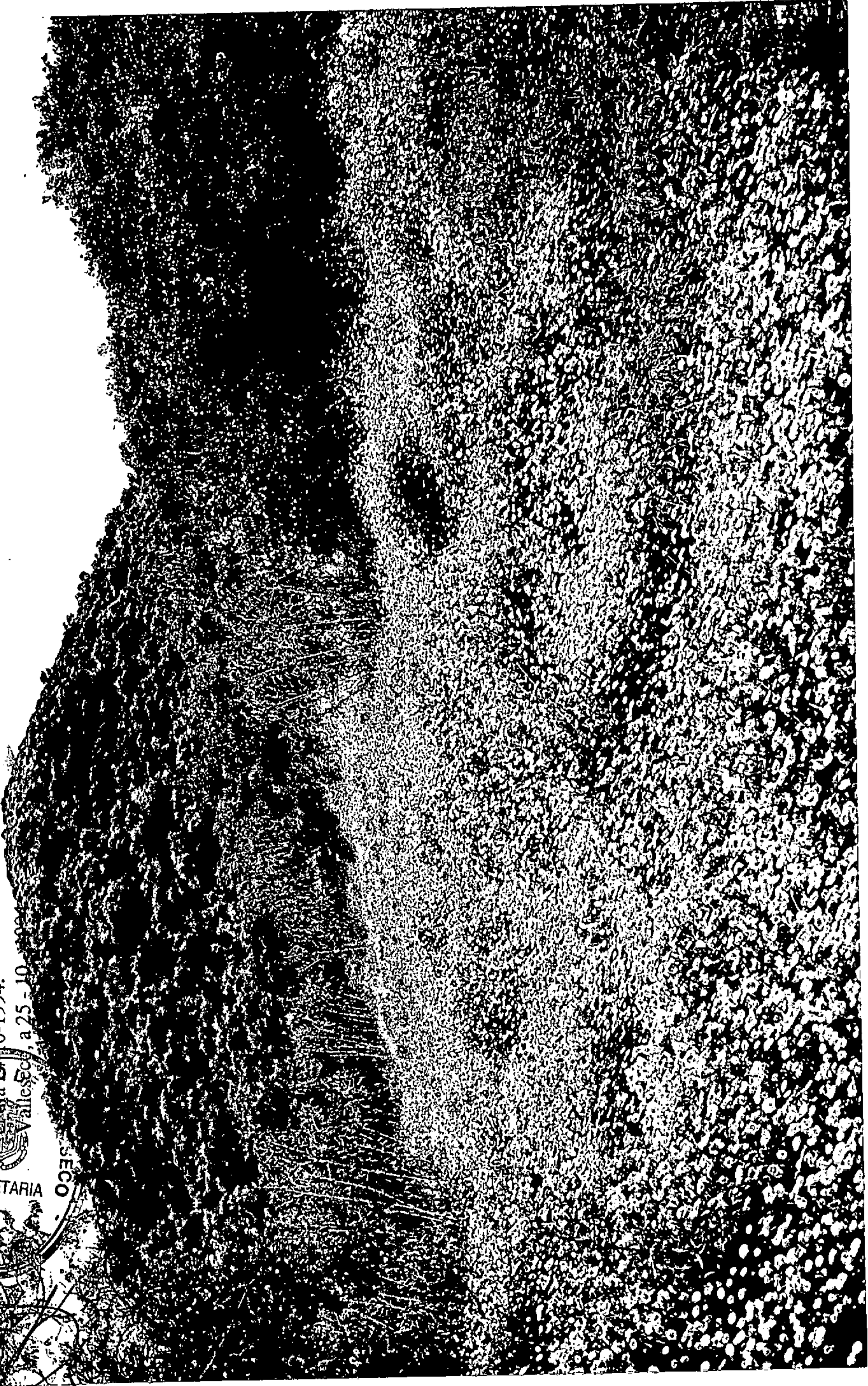
Valleseco, a 25 - 10 - 1994



DILIGENCIA.- Para hacer constar que el presente

documento forma parte del expte. "Normas Subsidiarias de Valleseco", aprobado inicialmente por el Pleno Municipal el día 27-04-1994 y provisionalmente el día 10-10-1994.

Valleseco, a 25 - 10 - 1994



OTRO ASPECTO DE LA PRIMAVERA


Paisajes del Caserón y Lomo de Carpinteras al fondo. En primer plano bosquetes de castañeros con pinos y eucaliptos, elementos esporádicos de laurisilva (brezos y laureles), y sobre todo matorrales de leguminosas de autorregeneración (codesos y escobones). Las laderas del fondo con mayor grado de antropización aparecen con terrazas de cultivos y laderas dominadas por tuneras (*Opuntia ficus-barbarica*) y pitas (*Agave americana*). Obsérvese la Araucaria típica adjunta a las antiguas casas señoriales, y, cómo no, el tendido telefónico en primer plano.

DILIGENCIA.- Para hacer constar que el presente documento forma parte del expte. "Normas Subsidiarias de Yabaco", aprobado inicialmente por el Pleno Municipal el día 27-04-1994 y provisionalmente el día 27-04-1994 y provisionalmente el día 27-04-1994.



SECRETARIO

17.




DILIGENCIA SECRETARIA haber constar que el documento forma parte del expte. "No diarias de Valleseco" aprobado inicialmente por el Pleno Municipal el día 27-04-1994 y provisoriamente el día 24-10-1994.
Valleseco, a 25 - 10 - 1994


EL SECRETARIO

Derrumbe a proteger con muretes


Zona de acampada

SECRETARIA - Para hacer constar que el presente
Decreto forma parte del expte. "Normas Subsidiarias de Canarias", aprobado inicialmente por el
Ayuntamiento de Santa Cruz de Tenerife el día 27-04-1994 y provisionalmente
el día 20-05-1994
SECRETARIA
SECRETARIO
GRAN CANARIA





A handwritten signature in black ink, consisting of several overlapping loops and lines.



DILIGENCIA para hacer constar que el presente documento forma parte del expte. "Normas Subsidiarias de Valle de Anáhuac", aprobado inicialmente por el Pleno Municipal el día 27-04-1994 y provisionalmente el día 24-05-1994.
Valle de Anáhuac, a 25-10-1994

EL SECRETARIO


Véase la huella que ha dejado la moto campo a través, en el Pinar.



... para hacer constar que el proce
... parte del expte. "Normas Sub
... arias de Val... aprobado inicialmente por ...
... el día 27-04-1994 y provisionalmente
... el día 19-1994.

Valleseco, a 24 - 10 - 1994

EL SECRETARIO



IA.- Para hacer constar que el presente documento forma parte del expte. "Normas Subsidiarias de Valleseco", aprobado inicialmente por el Pleno Municipal el día 27-04-1994 y provisionalmente el día 24-10-1994.

Valleseco, a 25 - 10 - 1994

EL SECRETARIO

Todas las fotos siguientes han sido tomadas desde diferentes ángulos de una sola casa, la de mi hija en El Palmar (Teror), que nos sirven como ejemplo paradigmático del efecto de los tendidos, en muchos casos que, como el actual, representa no sólo una agresión al paisaje sino a sus moradores, constreñidos y amenazados por unas redes que, en muchos casos, les impide construir y les obliga a unos costes elevados a cargo suyo.



La última foto está al lado de La Laguna de Valleseco.

DILIGENCIA.- Para hacer constar que el presente documento forma parte del expte. "Normas Subsidiarias de Valleseco", aprobado inicialmente por el Pleno Municipal el día 27-04-1994 y provisionalmente el día 24-10-1994.

Valleseco, a 29 de Octubre de 1994

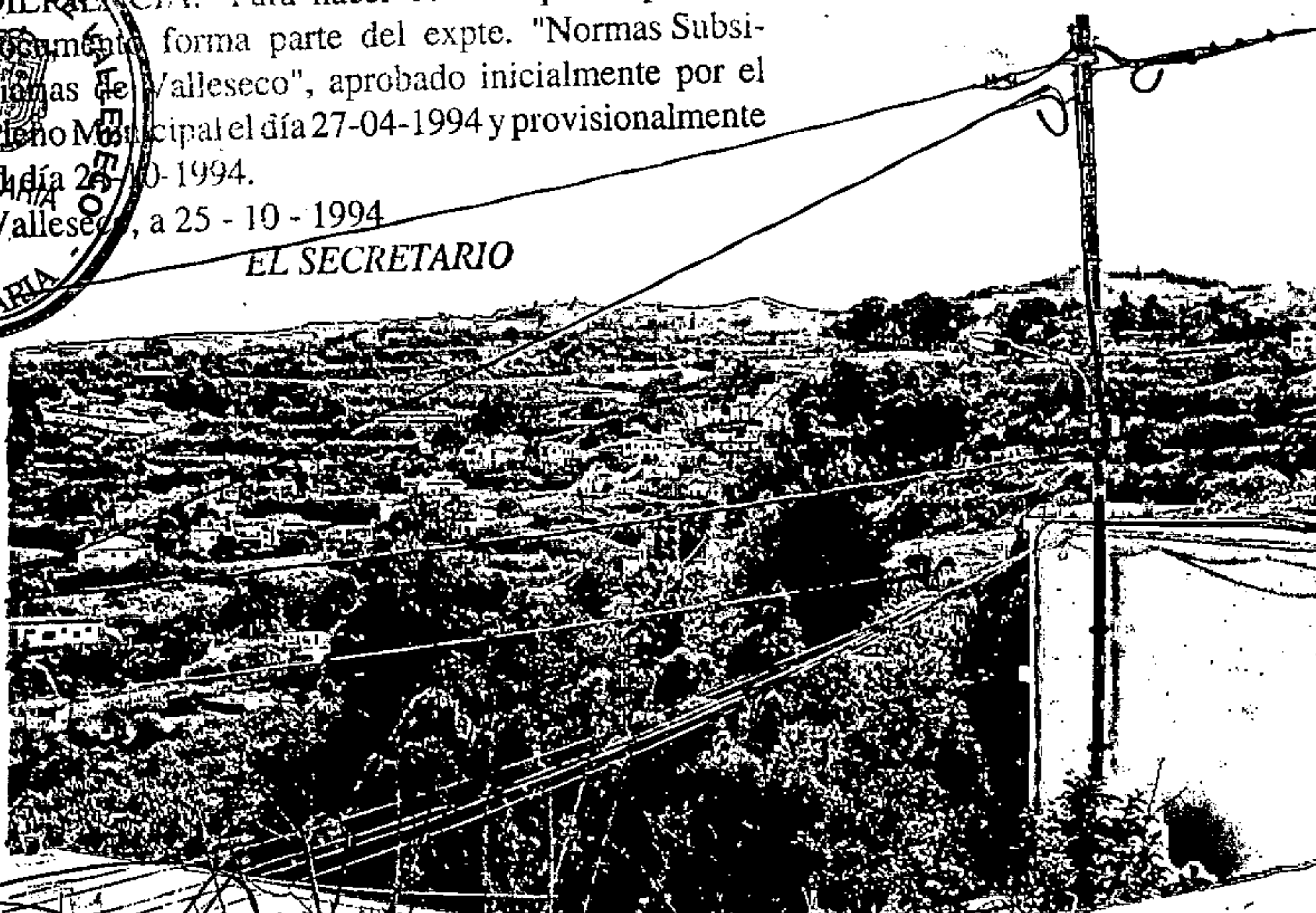
EL SECRETARIO






DILIGENCIA.- Para hacer constar que el presente documento forma parte del expte. "Normas Subsidiarias de Valleseco", aprobado inicialmente por el Pleno Municipal el día 27-04-1994 y provisionalmente el día 25-10-1994.
Valleseco, a 25 - 10 - 1994

EL SECRETARIO







701



DILIGENCIA A. - ^{SECRETARIO} ~~SECRETARIA~~ hacer constar que el presente documento forma parte del expte. "Normas Subsidiarias de Valleseco", aprobado inicialmente por el Pleno Municipal de fecha 27-04-1994 y provisionalmente el día 24-10-1994.

Valleseco, a 25 - 10 - 1994

EL SECRETARIO



Para hacer constar que el presente
forma parte del expte. "Normas Subsidiarias de Valleseco", aprobado inicialmente por el Pleno Municipal el día 27-04-1994 y provisionalmente el día 24-10-1994.

Valleseco, a 25-10-1994

EL SECRETARIO

PLANOS

DILIGENCIA.- Para hacer constar que el presente documento forma parte del expte. "Normas Subsidiarias de Valleseco", aprobado inicialmente por el Pleno Municipal el día 27-04-1994 y provisionalmente el día 24-10-1994.

Valleseco, a 25 - 10 - 1994

