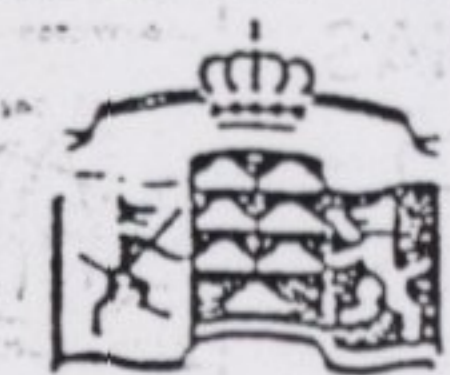



La Comisión de Ordenación del Territorio de Canarias, en sesión de fecha 7 MAYO 2001, acordó la aprobación definitiva del expediente de modificación de la Ordenación de Suelo Urbano Definitiva de las Palmas de G.C. U.R. 000-2000, en el caso de la parcela C-13 del Plan de Ordenación de Suelo Urbano de las Palmas de G.C. (U.R. 000-2000).

MODIFICACIONES ACUERDO C. U. N. A. C. 24 enero 1.995


GOBIERNO DE CANARIAS
 CONSEJERIA DE POLITICA TERRITORIAL



 gestión urbanística de las palmas, s.a.

Realizado por:

 ESTOSA

SIGNOS CONVENCIONALES

NORMAS SUBSIDIARIAS DE PLANEAMIENTO
 AYUNTAMIENTO DE VALLESECO

ARQUITECTO:
 CARLOS MELGO ESCOLANO

 JAJO SÁNCHEZ RAMOS

PE	SUELOS DE PROTECCIÓN RESERVA
PR	SUELOS DE PROTECCIÓN CUNERO O FORESTAL
PP	SUELOS POTENCIALMENTE PRODUCTIVOS
RS	SUELOS RESIDUALES
AS	ASENTAMIENTOS RURALES
SGEL	S. GENERAL DE ESPACIOS LIBRES O RECREATIVOS

PROVINCIA:	LAS PALMAS	MUNICIPIO:	VALLESECO									
ESCALA:	1:3.000	EQUI. CURVAS:	5 m.									
ORDENACION			9									
CATEGORIAS DE SUELO NO URBANIZABLE (RÚSTICO)												
			FECHA: OCTUBRE 1.994									
			<table border="1"> <tr> <td>C-3-B</td> <td>C-4-C</td> <td>C-4-B</td> </tr> <tr> <td>D-3-A</td> <td>D-4-D</td> <td>D-4-A</td> </tr> <tr> <td>D-3-G</td> <td>D-4-C</td> <td>D-4-B</td> </tr> </table>	C-3-B	C-4-C	C-4-B	D-3-A	D-4-D	D-4-A	D-3-G	D-4-C	D-4-B
C-3-B	C-4-C	C-4-B										
D-3-A	D-4-D	D-4-A										
D-3-G	D-4-C	D-4-B										
			Nº Hoja: D-4-D									