Barranquillo de la

Las Trigueras

Las Marreras

Cortijo de Macías

EL LAURELAR I
SRAR-30

SRPN

Los Colorados

EL LAURELAR II
SRAR-31

SRPN-ENP
C-23 PAISAJE PROTEGIDO DE PINO SANTO

ORDENACIÓN PORMENORIZADA

TIPOLOGÍAS EDIFICATORIAS

ASENTAMIENTO RURAL

AR-2 unifamiliar aislada

SISTEMA GENERALES, DOTACIONES Y EQUIPAMIENTOS

DOTACIONES Y EQUIPAMIENTOS

(S) Social ▲ PROPUESTOS

ESPACIOS LIBRES

EL Espacio Libre ▲ PROPUESTOS

ALINEACIÓN

(8) Ancho de Calle

CATEGORÍAS DE SUELO RÚSTICO

SRPN Suelo rústico de protección natural

SRAR Suelo rústico de asentamiento rural

CLASIFICACIÓN DE SUELO

LÍMITE DEL ESPACIO NATURAL

LIMITE DEL TÉRMINO MUNICIPAL

LÍMITE DE EDIFICACIÓN (Ley de Carreteras)

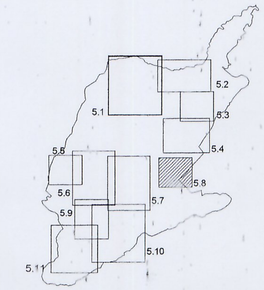

DILIGENCIA: Al presente documento relativo al TEXTO REFUNDIDO DE LA ADAPTACIÓN BÁSICA DE LAS NN.SS. ha recaído Resolución que extractada es siguiente: por el Pleno el 14/09/04
Teror, a 17 de septiembre de 2004
El Jefe de Sección
El Secretario General

FRANJAS DE PROCTECCIÓN Y LINEA LIMITE DE EDIFICACIÓN EN LA RED REGIONAL DE CARRETERAS.

CLASE DE CARRETERA	ANCHO DE FRANJA (m.)			Línea límite de Edificación (m.)*
	Dominio	Servidumbre	Afección	
Carretera Convencional de interés regional	8	10	7	25
Resto de la Red	3	5	3	12

*El límite de edificación deberá ser siempre exterior a la zona de servidumbre cuando la línea límite definida en el cuadro caiga en la zona de servidumbre, el límite de edificación se fijará en el borde exterior de la zona de servidumbre.

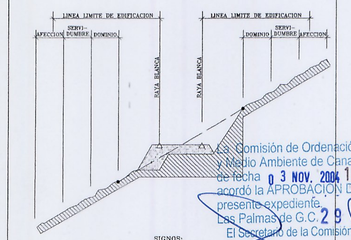

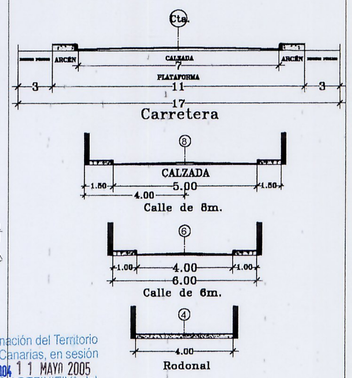

Límite de Edificación
A Acera
JP Jardín Privado

La Comisión de Ordenación del Territorio y Medio Ambiente de Canarias, en sesión de fecha 03 NOV. 2004 11 MAYO 2005 acordó la APROBACIÓN DEFINITIVA del presente expediente.
Las Palmas de G.C. 29 JUN. 2005
El Secretario de la Comisión

CONSEJERIA DE MEDIO AMBIENTE
Y ORDENACIÓN DEL TERRITORIO
GOBIERNO DE CANARIAS

GesPlan
GESTION Y PLANEAMIENTO TERRITORIAL Y MEDIOAMBIENTAL, S.A.

AYUNTAMIENTO DE TEROR
GRAN CANARIA

NNSS. ADAPTACIÓN BÁSICA AL DECRETO LEGISLATIVO 1/2000
DEFINITIVO
TEROR
TEXTO REFUNDIDO

REDACTOR: EQUIPO TÉCNICO DE GESPLAN,S.A.

PLANO DE: ORDENACIÓN PORMENORIZADA
EL LAURELAR

FECHA: AGOSTO 2004
ESCALA: 1/2.000

Nº PLANO 5.8