ALINEACIONES Y RASANTES

ÁMBITOS URBANÍSTICOS

SECTOR DE SUELO URBANIZABLE REMITIDO A PLAN PARCIAL. PP.

ÁMBITOS DE GESTIÓN

UA Unidad de Actuación

SISTEMA GENERALES, DOTACIONES Y EQUIPAMIENTOS

A	Administrativo	R	Religioso	Cu	Cultural
D	Deportivo	S	Social	Df	Defensa
E	Educativo	T	Transporte	Sa	Sanitario
I	Telecomunicaciones	Co	Comercial		

▲ PROPUESTOS

ESPACIOS LIBRES

EL Espacio Libre

Zona Ajardinada

ALINEACIÓN

8 SECCIÓN DE LA CALLE

575.39 RASANTE



APROBADO INICIALMENTE al presente expediente de Texto Refundido de LA ADAPTACIÓN BÁSICA DE LAS NNSS a la Ley 1/2000 Reglamento que estimada es aprobada por el Pleno del Ayuntamiento de Teror, a 17 de septiembre de 2004
El Jefe de Sección
El Secretario General

CATEGORÍAS DE SUELO RÚSTICO

- SRPN-ENP Suelo rústico de protección natural (ENP)
- SRPN Suelo rústico de protección natural
- SRPP Suelo rústico de protección paisajística
- SRPA Suelo rústico de protección agraria
- SRPH Suelo rústico de protección hidrológica
- SRPI Suelo rústico de protección de infraestructuras
- SRAR Suelo rústico de asentamiento rural
- SRAA Suelo rústico de asentamiento agrícola

CLASIFICACIÓN DE SUELO

LÍMITE DEL ESPACIO NATURAL

LÍMITE DEL TÉRMINO MUNICIPAL

LÍMITE DE EDIFICACIÓN (Ley de Carreteras)

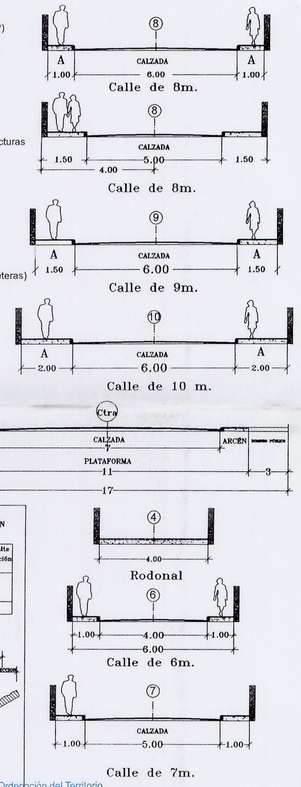

FRANJAS DE PROCTECCIÓN Y LINEA LIMITE DE EDIFICACIÓN EN LA RED REGIONAL DE CARRETERAS.

CLASE DE CARRETERA	ANCHO DE FRANJA (m.)			Linea limite de Edificación (m.)*
	Dominio	Servidumbre	Afección	
Carretera Convencional de interés regional	8	10	7	25
Resto de la Red	3	5	3	12

*El límite de edificación deberá ser siempre exterior a la zona de servidumbre cuando la línea límite definida en el cuadro caiga en la zona de servidumbre, el límite de edificación se fijará en el borde exterior de la zona de servidumbre.

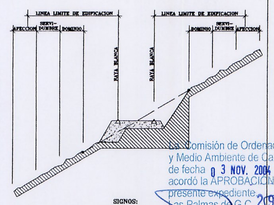

SIGNOS:

△ Arista exterior de la calzada

+ Arista exterior de explanación

La Comisión de Ordenación del Territorio y Medio Ambiente de Canarias, en sesión de fecha 03 NOV. 2004 11 MAYO 2005 acordó la APROBACIÓN DEFINITIVA del presente expediente.
Las Palmas de G.C. 29 JUNIO 2005
El Secretario de la Comisión

Límite de Edificación

A Acera

AP Aparcamiento

JP Jardín Privado

CONSEJERIA DE MEDIO AMBIENTE
Y ORDENACIÓN DEL TERRITORIO
GOBIERNO DE CANARIAS

GesPlan — GESTION Y PLANEAMIENTO TERRITORIAL Y MEDIOAMBIENTAL, S.A.

AYUNTAMIENTO DE TEROR
GRAN CANARIA

NNSS.ADAPTACIÓN BÁSICA AL DECRETO LEGISLATIVO 1/2000
DEFINITIVO
TEROR

TEXTO REFUNDIDO

REDACTOR: EQUIPO TÉCNICO DE GESPLAN,S.A.

PLANO DE: ALINEACIONES Y RASANTES
El Palmar

FECHA: AGOSTO 2004

ESCALA: 1/2.000

Nº PLANO 3.2