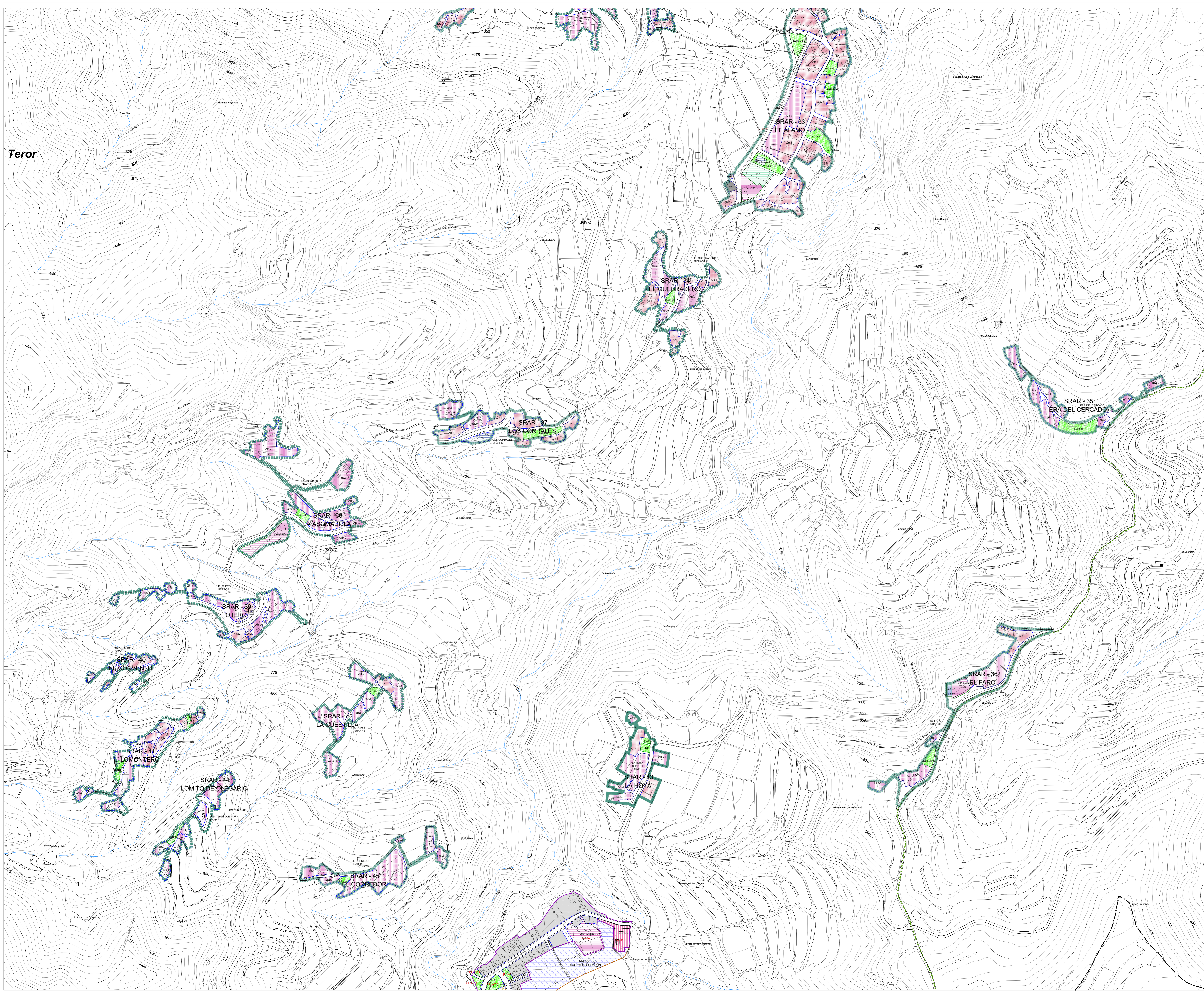


Teror

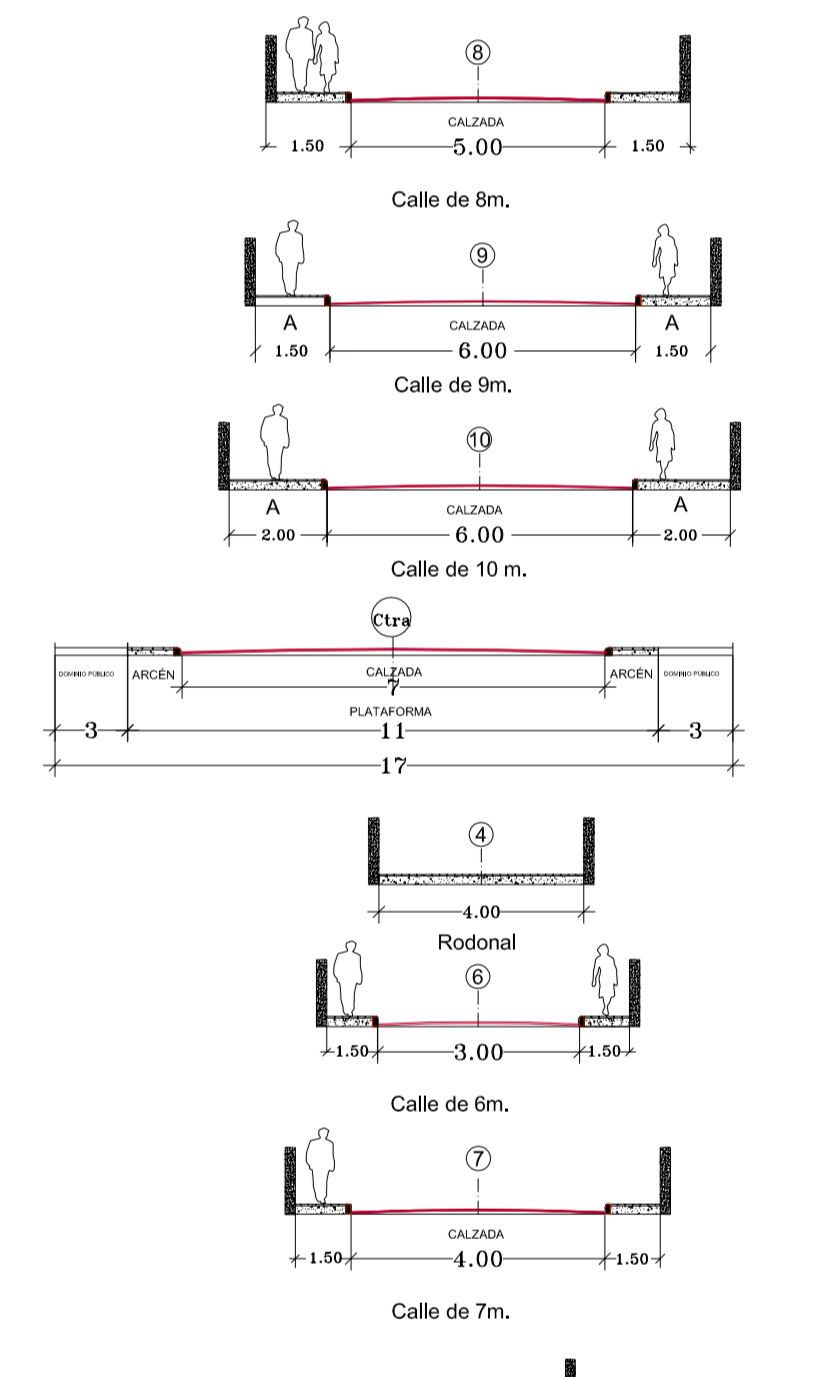


- ÁMBITOS ORDENACIÓN URBANÍSTICA**
- SUELO URBANO CONSOLIDADO (SUCU)
  - SECTOR DE SUELO URBANIZABLE (SUS)
  - ÁMBITO SUELO URBANO NO CONSOLIDADO (SUNUCO)
  - PLAN ESPECIAL DE PROTECCIÓN
  - SUELO RÚSTICO DE ASENTAMIENTO RURAL (SRAR)
- TIPOLOGÍAS EDIFICATORIAS**
- A. Residencial entre medianeras con alineación a calle
  - B. Residencial entre medianeras en casco histórico
  - C. Vivienda unifamiliar adosada o en hilera
  - D. Vivienda unifamiliar aislada
  - AR-1. Residencial entre medianeras con alineación a camino en asentamiento rural
  - AR-2. Residencial unifamiliar aislada en asentamiento rural
  - Edificación Industrial
  - Edificación Industrial en asentamiento rural
  - Edificación turismo rural

- INFRAESTRUCTURAS, SERVICIOS Y ESPACIOS LIBRES PÚBLICOS**
- |  |   |  |
|--|---|--|
| <span style="color: red;">ad</span> Administrativo           | <span style="color: green;">rg</span> Religioso       | <span style="color: blue;">cu</span> Cultural                              |
| <span style="color: orange;">dp</span> Deportivo             | <span style="color: lightblue;">so</span> Social      | <span style="color: lightorange;">sp</span> Servicios públicos - seguridad |
| <span style="color: lightgreen;">ed</span> Educativo         | <span style="color: lightred;">co</span> Comercial    | <span style="color: lightblue;">sa</span> Sanitario                        |
| <span style="color: lightblue;">tc</span> Telecomunicaciones | <span style="color: lightgreen;">ht</span> Hostelería | <span style="color: lightorange;">ab</span> Abastecimiento                 |
| <span style="color: lightred;">tp</span> Transporte          | <span style="color: lightblue;">rc</span> Recreativo  | <span style="color: lightgreen;">sn</span> Saneamiento                     |

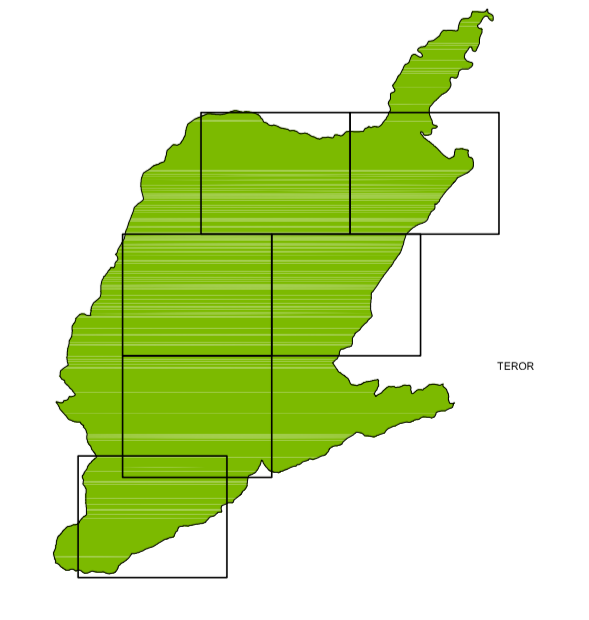
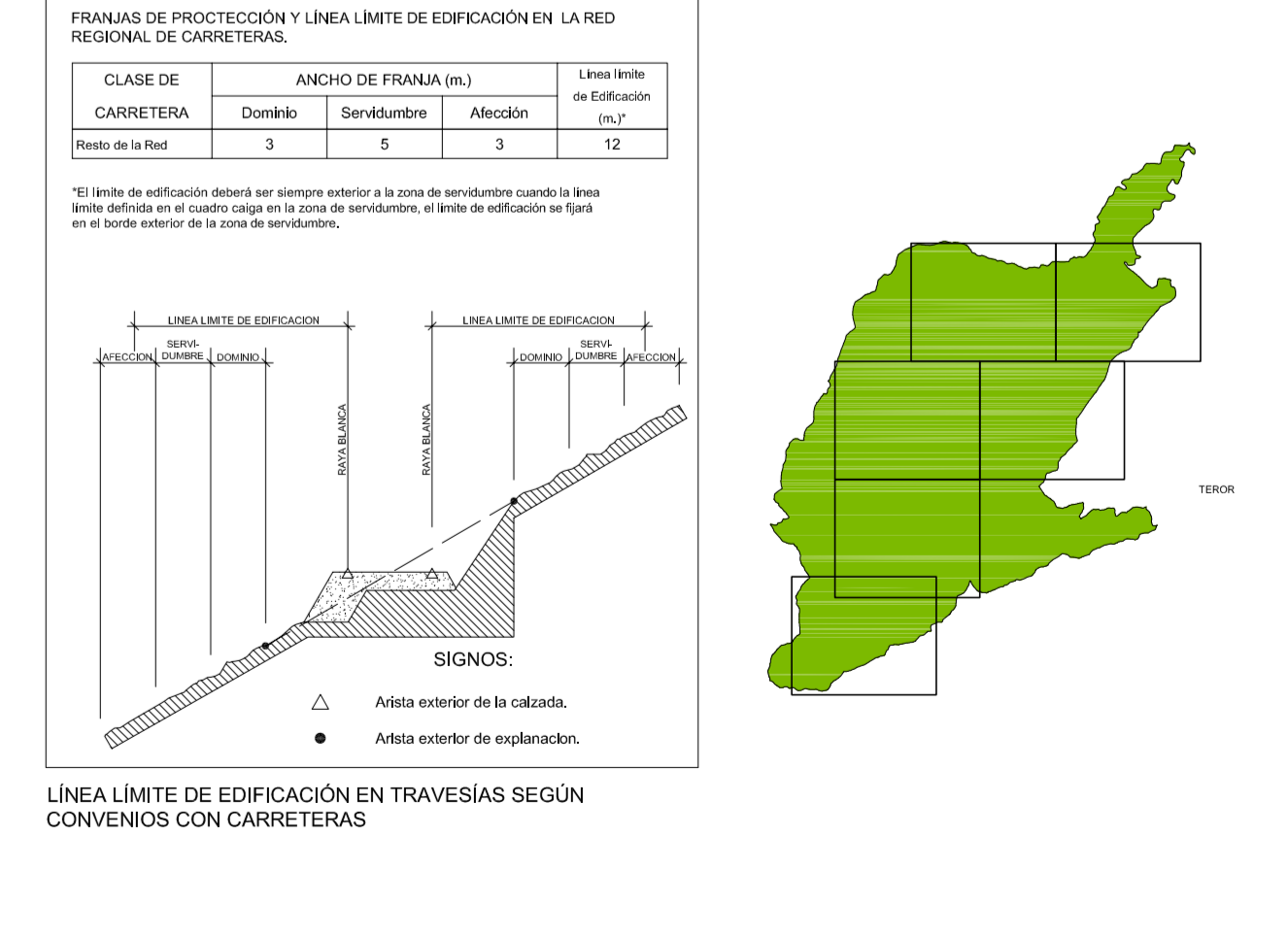
- SISTEMAS GENERALES**
- DOTACIONES
  - EQUIPAMIENTOS ESTRUCTURANTES
  - EQUIPAMIENTOS
  - INFRAESTRUCTURA
- ESPACIOS LIBRES PÚBLICOS**
- EL. Espacio Libre
  - Z. Zona Aclardada
  - R. Rodomil/Pestonal
  - PT. Peatonal
- ALINEACIÓN**
- SUCU INTERÉS CULTURAL (LÍMITE DE BIC)
  - LÍMITE DEL ESPACIO NATURAL

- ELEMENTO PROTEGIDO**
- 1 Ayuntamiento
  - 2 Casa de la Cultura
  - 3 Casa de Sines
  - 4 Casa de Dña. Pura Bascarán
  - 5 Casa Museo de la Virgen
  - 6 Casa de la Condessa
  - 7 Convento del Gallo
  - 8 Convento de la Dormida
  - 9 Basílica Nra. Sra. del Finco
  - 10 Casa en real de la Plaza nº10



CARRETERA	ANTIGUA	ORIGEN	FINAL	LINEAS DE EDIFICACIÓN	
				M. IZQUIERDA	M. DERECHA
GC-21	C-814	21.400	21.800	9,00m - B	9,00m - B
GC-21	C-814	21.800	22.730	6,00m - B	6,00m - B
GC-21	C-814	22.730	23.260	9,00m - B	9,00m - B
GC-21	C-817	12.000	13.070	9,00m - B	9,00m - B
GC-42	C-220	0.000	0.500	9,00m - B	9,00m - B
GC-43	C-230	9.400	10.550	9,00m - B	9,00m - B
GC-43	C-230	10.050	10.320	6,00m - B	6,00m - B
GC-43	C-230	10.320	10.676	2,00m - B	2,00m - B

\*Largura "B" indica distancia a partir de la arista exterior más próxima de la calzada (Art. 282 LC)



**INSTRUMENTO DE ORDENACIÓN  
PLAN GENERAL DE ORDENACIÓN  
SUPLETORIO DE TEROR  
APROBACIÓN DEFINITIVA**

REDACTOR: <b>EQUIPO TÉCNICO DE GESPLAN S.A.</b>	ESCALA: 12.000	FECHA: MAYO 2013	N° PLANO: OP-1.5
--	-------------------	---------------------	---------------------

ORDENACIÓN PORMENORIZADA  
ARBEJALES