

DILIGENCIA: La Secretaria hace constar, que el presente documento fue aprobado provisoriamente por acuerdo de Pleno del Ayuntamiento de Tejeda, con fecha de 24 de febrero de 2014.  
En Tejeda, a 12 de junio de 2014

La Secretaria hace constar, que el presente documento fue aprobado inicialmente por acuerdo de Pleno del Ayuntamiento de Tejeda, con fecha de 22 de diciembre de 2011 a 12 de junio de 2014

El consejero de Obras Públicas, Transportes y Política Territorial, mediante Orden n.º 135/2015 de fecha 24.05.15 ha otorgado la aprobación definitiva del presente expediente.  
Las Palmas de Gran Canaria

01 JUN. 2015  
Maria Gracia Pedrero Balas  
Jefa de Servicio Técnico Administrativo de Planeamiento Oriental



LEYENDA

- LÍMITE MUNICIPAL
- LÍMITE SUELO RÚSTICO DE ASENTAMIENTO RURAL
- ALINEACIÓN LÍNEA LÍMITE DE EDIFICACIÓN (12,00 m) AFECCIÓN
- VIVIENDA EXISTENTE
- PATRIMONIO MUNICIPAL**
  - CATÁLOGO ARQUITECTÓNICO MUNICIPAL
  - CARTA ARQUEOLÓGICA c/ GEOCÓDIGO BIC INCOADO: "ROQUE BENTAYGA, ROQUE DE LAS CUEVAS ROQUE NARICES" (BOC n.º 6.14.01.1991)
  - CARTA ETNOGRÁFICA MUNICIPAL ACTIVIDADES:
    - AGRICULTURA
    - HIDRÁULICA
    - INDUSTRIA EXTRACTIVA-RECOLECTORA
    - TRANSPORTE
- RED VIARIA**
  - SISTEMAS GENERALES**
    - RED DE INTERÉS INSULAR
  - SISTEMA LOCAL**
    - VÍA ASFALTADA VÍA HORMIGONADA RODADA
    - VÍA PEATONAL
    - PISTAS Y SENDEROS DE TIERRA
- TIPOS DE VÍAS ASENTAMIENTO RURAL**
  - PRINCIPAL ASFALTADA
  - SECUNDARIA ASFALTADA, HORMIGONADA, PEATONAL SECUNDARIA DE TIERRA
  - ANCHO DE VÍA RASANTES
  - VÍA PROPUESTA

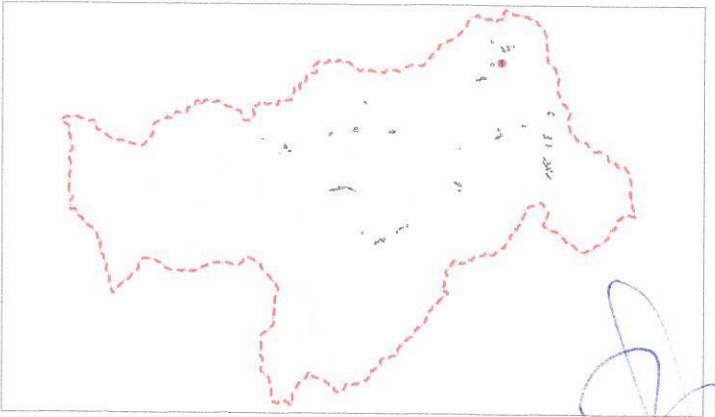
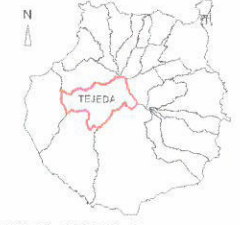
DOTACIONES Y EQUIPAMIENTOS EXISTENTES

- USO DOTACIONAL**
  - CENTRO ASISTENCIAL
  - CULTURAL
  - DEPORTIVO
  - RELIGIOSO
  - SERVICIOS PÚBLICOS
- USO DE ESPACIOS LIBRES**
  - ESPACIOS LIBRES
  - ZONAS VERDES
  - DOTACIONES / EQUIPAMIENTOS
  - PROPUESTO

ORDENANZAS EDIFICATORIAS


- ASENTAMIENTO RURAL VIV. AISLADA (Parcela mínima: 400 m²)
- ASENTAMIENTO RURAL CASA CUEVA
- ASENTAMIENTO RURAL VIV. ENTRE MEDIANERAS (Parcela mínima: 200 m²)

Localización: GRAN CANARIA (GC)



EQUID. CURVAS: 5 metros  
PROYECCIÓN: U.T.M.  
HUSO: 28  
ELIPSOIDE: WGS84  
RED GEODÉSICA: REGCAN '95  
BASE CARTOGRÁFICA: GRAFCAN 2002

ORDENACIÓN PORMENORIZADA DE LOS ASENTAMIENTOS RURALES DEL PGO TEJEDA  
LEVANTAMIENTO DE SUSPENSIÓN DEL ACUERDO DE LA COTMAC DE 25 JUNIO. 2003



Redactor: Elorz Guajardo Arquitecto S.C.P. Planeamiento Edificación Medio Ambiente

Plano: ORDENACIÓN PORMENORIZADA LAS CRUCITAS

Escala: 1/1000  
Fecha: AGOSTO 2008  
Nº Plano: 3.3