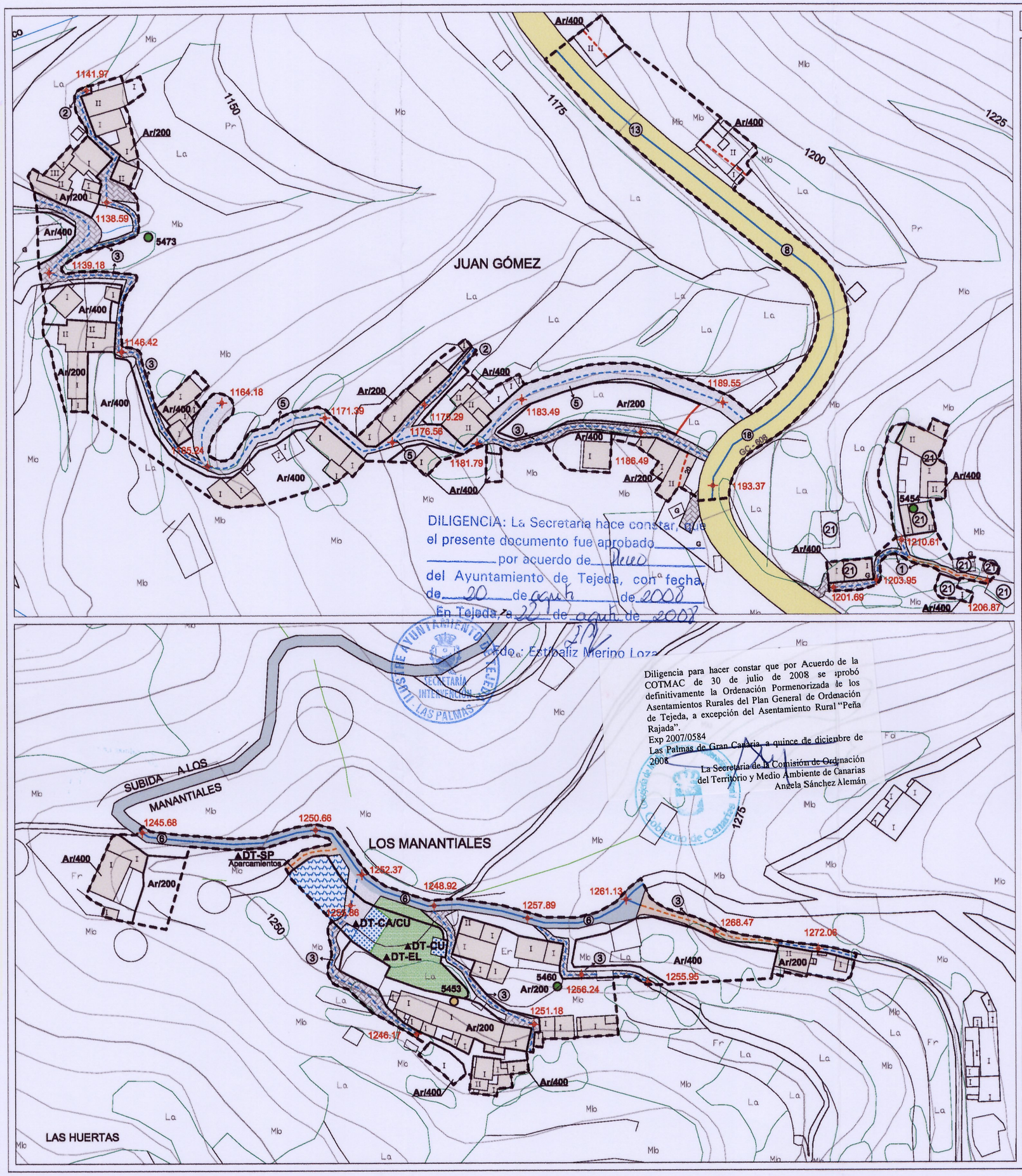

DILIGENCIA: La Secretaria hace constar, que el presente documento fue aprobado ____ por acuerdo de Pleno del Ayuntamiento de Tejeda, con fecha de 20 de agosto de 2008

En Tejeda, a 22 de agosto de 2008

Fdo.: Estibaliz Merino Loza

AYUNTAMIENTO DE TEJEDA (GC) SECRETARÍA INTERVENCIÓN

Diligencia para hacer constar que por Acuerdo de la COTMAC de 30 de julio de 2008 se aprobó definitivamente la Ordenación Pormenorizada de los Asentamientos Rurales del Plan General de Ordenación de Tejeda, a excepción del Asentamiento Rural "Peña Rajada".

Exp 2007/0584

Las Palmas de Gran Canaria, a quince de diciembre de 2008

La Secretaria de la Comisión de Ordenación del Territorio y Medio Ambiente de Canarias

Angela Sánchez Alemán

Comisión de Ordenación del Territorio y Medio Ambiente de Canarias

LEYENDA

- LÍMITE MUNICIPAL
- LÍMITE SUELO RÚSTICO DE ASENTAMIENTO RURAL
- ALINEACIÓN / LÍNEA LÍMITE DE EDIFICACIÓN (12,00 m) / AFECCIÓN
- VIVIENDA EXISTENTE

RED VIARIA

SISTEMAS GENERALES

- RED DE INTERÉS INSULAR

SISTEMA LOCAL

- VÍA ASFALTADA / VÍA HORMIGONADA RODADA
- VÍA PEATONAL
- PISTAS Y SENDEROS DE TIERRA

PATRIMONIO MUNICIPAL

- CATÁLOGO ARQUITECTÓNICO MUNICIPAL
- CARTA ARQUEOLÓGICA c/ GEOCÓDIGO
- BIC INCOADO: "ROQUE BENTAYGA, ROQUE DE LAS CUEVAS ROQUE NARICES" (BOC nº 6,14.01.1991)
- CARTA ETNOGRÁFICA MUNICIPAL ACTIVIDADES:
  - AGRICULTURA
  - CONJUNTO DE INTERÉS ETNOGRÁFICO
  - HIDRÁULICA
  - TRANSPORTE
  - INDUSTRIA EXTRACTIVA-RECOLECTORA
- MUNICIPALIZACIÓN DE VÍAS

TIPOS DE VÍAS ASENTAMIENTO RURAL

- PRINCIPAL ASFALTADA
- SECUNDARIA ASFALTADA, HORMIGONADA, PEATONAL
- SECUNDARIA DE TIERRA
- ANCHO DE VÍA / RASANTES
- VÍA PROPUESTA

DOTACIONES Y EQUIPAMIENTOS EXISTENTES

USO DOTACIONAL

- CA — CENTRO ASISTENCIAL
- CU — CULTURAL
- DP — DEPORTIVO
- RG — RELIGIOSO
- SP — SERVICIOS PÚBLICOS

USO DE ESPACIOS LIBRES

- EL — ESPACIOS LIBRES
- ZV — ZONAS VERDES
- DT/EQ — DOTACIONES / EQUIPAMIENTOS
- PROPUESTO

ORDENANZAS EDIFICATORIAS

- Ar/400 — ASENTAMIENTO RURAL VIV. AISLADA (Parcela mínima: 400 m²)
- Ar/200 — ASENTAMIENTO RURAL VIV. ENTRE MEDIANERAS (Parcela mínima: 200 m²)
- Ar/c — ASENTAMIENTO RURAL CASA CUEVA

Localización:
GRAN CANARIA (GC)

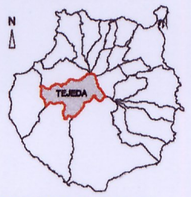

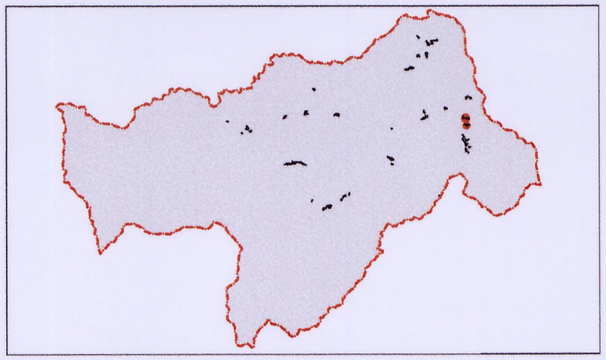

EQUID. CURVAS: 5 metros
PROYECCIÓN: U.T.M.
HUSO: 28
ELIPSOIDE: WGS84
RED GEODÉSICA: REGCAN '95
BASE CARTOGRÁFICA: GRAFCAN 2002

ORDENACIÓN PORMENORIZADA DE LOS ASENTAMIENTOS RURALES DEL PGO TEJEDA

LEVANTAMIENTO DE SUSPENSIÓN DEL ACUERDO DE LA COTMAC DE 25.JUNIO.2003

ILUSTRE AYUNTAMIENTO DE TEJEDA

GOBIERNO DE CANARIAS
CONSEJERIA DE MEDIO AMBIENTE Y ORDENACION TERRITORIAL
DIRECCION GENERAL DE URBANISMO

gesplan — GESTIÓN Y PLANEAMIENTO TERRITORIAL Y MEDIOAMBIENTAL, S.A.U.

Redactor: Elorz Guajardo Arquitectos.SCP — Planeamiento Edificación Medio Ambiente

Plano: ORDENACIÓN

ORDENACIÓN PORMENORIZADA
JUAN GÓMEZ Y LOS MANANTIALES

Escala: 1/1000

Fecha: AGOSTO 2008

Nº Plano: 3.7