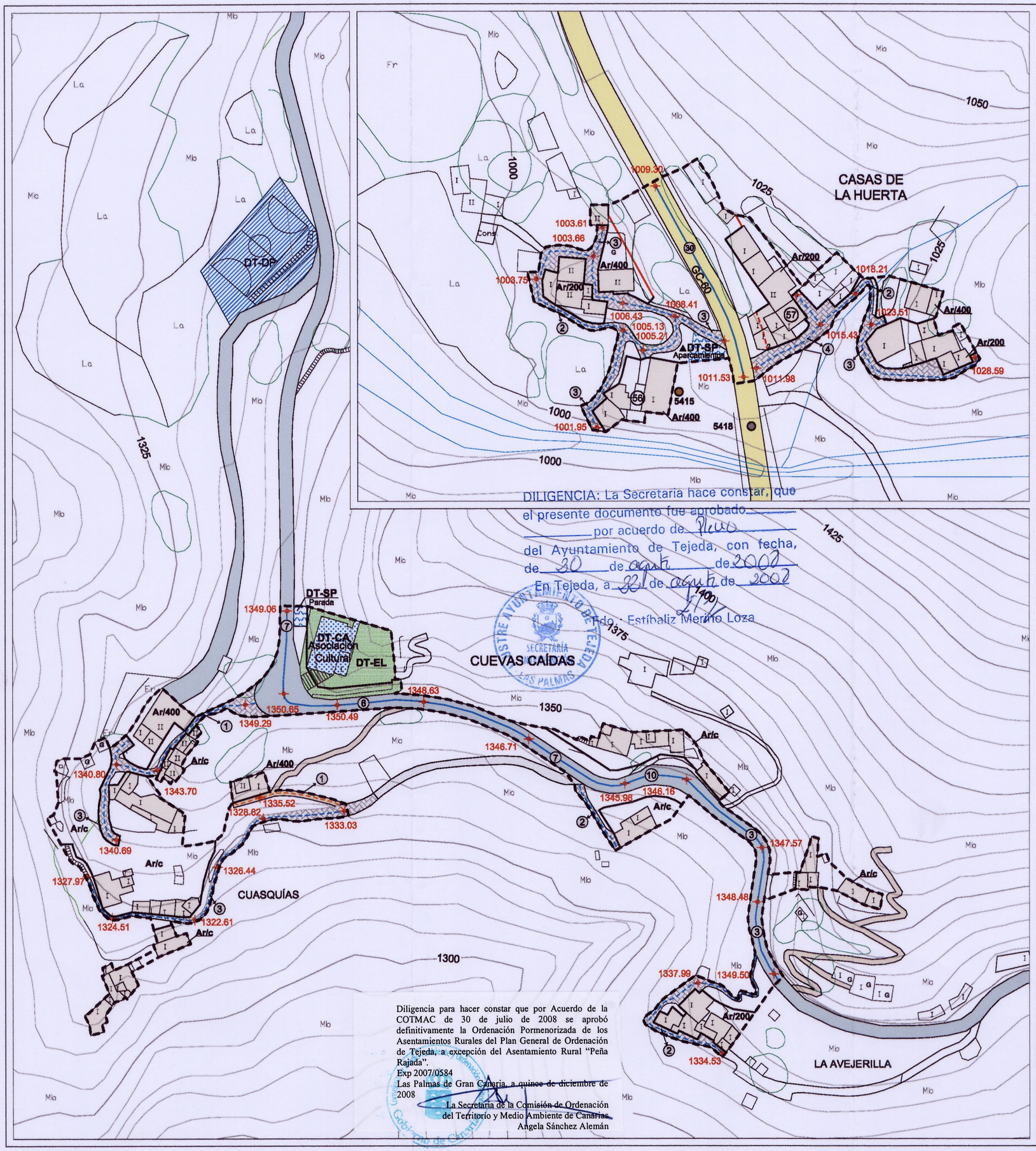

DILIGENCIA: La Secretaria hace constar, que el presente documento fue aprobado por acuerdo de Pleno del Ayuntamiento de Tejeda, con fecha, de 30 de agosto de 2002

En Tejeda, a 31 de agosto de 2002

Fdo.: Estíbaliz Merino Loza

ILUSTRE AYUNTAMIENTO DE TEJEDA SECRETARIA LAS PALMAS

Diligencia para hacer constar que por Acuerdo de la COTMAC de 30 de julio de 2008 se aprobó definitivamente la Ordenación Pormenorizada de los Asentamientos Rurales del Plan General de Ordenación de Tejeda, a excepción del Asentamiento Rural "Peña Rajada".
Exp 2007/0584
Las Palmas de Gran Canaria, a quince de diciembre de 2008

La Secretaria de la Comisión de Ordenación del Territorio y Medio Ambiente de Canarias
Angela Sánchez Alemán

LEYENDA

- LÍMITE MUNICIPAL
- LÍMITE SUELO RÚSTICO DE ASENTAMIENTO RURAL
- ALINEACIÓN LÍNEA LÍMITE DE EDIFICACIÓN (12,00 m) AFECCIÓN
- VIVIENDA EXISTENTE

RED VIARIA

SISTEMAS GENERALES

- RED DE INTERÉS INSULAR

SISTEMA LOCAL

- VÍA ASFALTADA VÍA HORMIGONADA RODADA
- VÍA PEATONAL
- PISTAS Y SENDEROS DE TIERRA

PATRIMONIO MUNICIPAL

- CATÁLOGO ARQUITECTÓNICO MUNICIPAL
- CARTA ARQUEOLÓGICA c/ GEOCÓDIGO BIC INCOADO: "ROQUE BENTAYGA, ROQUE DE LAS CUEVAS ROQUE NARICES" (BOC nº 6,14.01.1991)
- CARTA ETNOGRÁFICA MUNICIPAL ACTIVIDADES:
  - AGRICULTURA
  - INDUSTRIA EXTRACTIVA-RECOLECTORA
  - HIDRÁULICA
  - TRANSPORTE
- MUNICIPALIZACIÓN DE VÍAS

TIPOS DE VÍAS ASENTAMIENTO RURAL

- PRINCIPAL ASFALTADA
- SECUNDARIA ASFALTADA, HORMIGONADA, PEATONAL SECUNDARIA DE TIERRA
- ANCHO DE VÍA RASANTES
- VÍA PROPUESTA

DOTACIONES Y EQUIPAMIENTOS EXISTENTES

USO DOTACIONAL

- CA CENTRO ASISTENCIAL
- CU CULTURAL
- DP DEPORTIVO
- RG RELIGIOSO
- SP SERVICIOS PÚBLICOS

USO DE ESPACIOS LIBRES

- EL ESPACIOS LIBRES
- ZV ZONAS VERDES

- DT/EQ DOTACIONES / EQUIPAMIENTOS
- PROPUESTO

ORDENANZAS EDIFICATORIAS

- Ar/400 ASENTAMIENTO RURAL VIV. AISLADA (Parcela mínima: 400 m²)
- Ar/200 ASENTAMIENTO RURAL VIV. ENTRE MEDIANERAS (Parcela mínima: 200 m²)
- Ar/c ASENTAMIENTO RURAL CASA CUEVA

Localización:
GRAN CANARIA (GC)

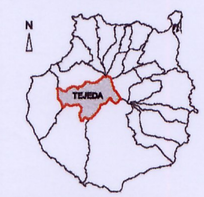

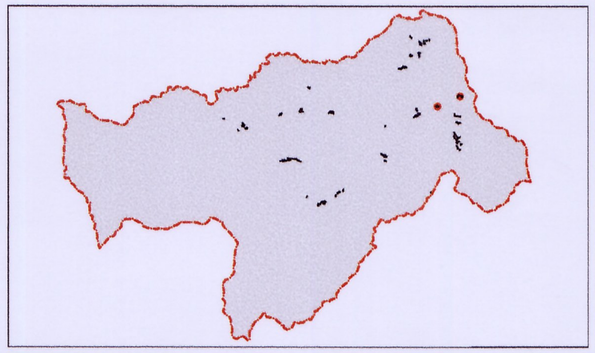

EQUID. CURVAS: 5 metros
PROYECCIÓN: U.T.M.
HUSO: 28
ELIPSOIDE: WGS84
RED GEODÉSICA: REGCAN '95
BASE CARTOGRÁFICA: GRAFCAN 2002

ORDENACIÓN PORMENORIZADA DE LOS ASENTAMIENTOS RURALES DEL PGO TEJEDA

LEVANTAMIENTO DE SUSPENSIÓN DEL ACUERDO DE LA COTMAC DE 25.JUNIO.2003

ILUSTRE AYUNTAMIENTO DE TEJEDA

GOBIERNO DE CANARIAS
CONSEJERIA DE MEDIO AMBIENTE Y ORDENACION TERRITORIAL
DIRECCION GENERAL DE URBANISMO

gesplan — GESTIÓN Y PLANEAMIENTO TERRITORIAL Y MEDIOAMBIENTAL, S.A.U.

Redactor: Elorz Guajardo Arquitectos.SCP — Planeamiento Edificación Medio Ambiente

Plano: ORDENACIÓN

ORDENACIÓN PORMENORIZADA
CUEVAS CAÍDAS Y CASAS DE LA HUERTA

Escala: 1/1000
Fecha: AGOSTO 2008
Nº Plano: 3.5