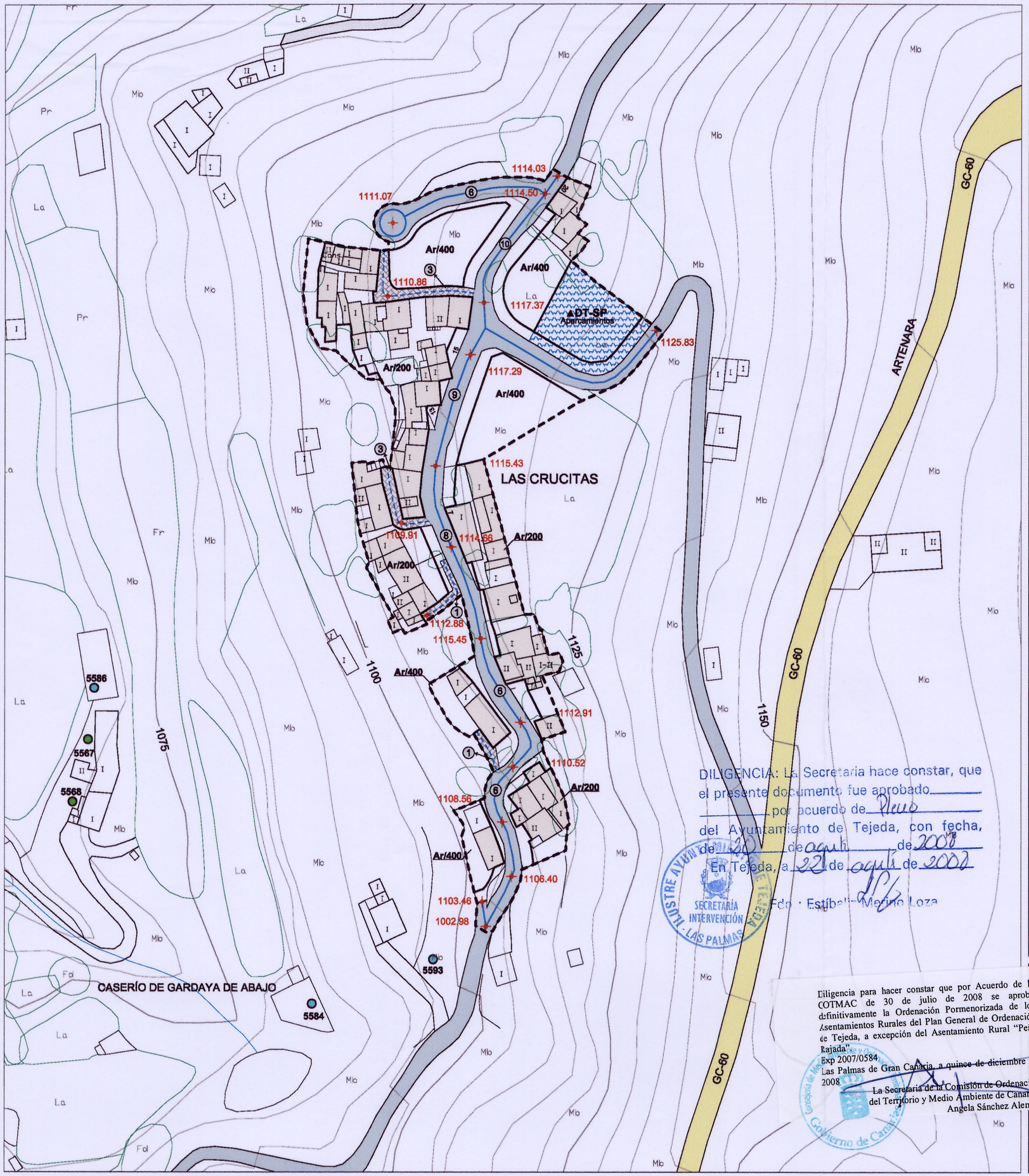

DILIGENCIA: La Secretaría hace constar, que el presente documento fue aprobado por acuerdo de Pleno del Ayuntamiento de Tejeda, con fecha, de 20 de agosto de 2008

En Tejeda, a 22 de agosto de 2008

Fdo.: Estíbali Merino Loza

ILUSTRE AYUNTAMIENTO DE TEJEDA · SECRETARÍA INTERVENCIÓN · LAS PALMAS

Diligencia para hacer constar que por Acuerdo de la COTMAC de 30 de julio de 2008 se aprobó definitivamente la Ordenación Pormenorizada de los Asentamientos Rurales del Plan General de Ordenación de Tejeda, a excepción del Asentamiento Rural "Peña Rajada".

Exp 2007/0584

Las Palmas de Gran Canaria, a quince de diciembre de 2008

La Secretaria de la Comisión de Ordenación del Territorio y Medio Ambiente de Canarias

Angela Sánchez Alemán

Consejería de Medio Ambiente y Ordenación Territorial · Gobierno de Canarias

LEYENDA

LÍMITE MUNICIPAL

LÍMITE SUELO RÚSTICO DE ASENTAMIENTO RURAL

ALINEACIÓN
LÍNEA LÍMITE DE EDIFICACIÓN (12,00 m)
AFECCIÓN

VIVIENDA EXISTENTE

PATRIMONIO MUNICIPAL

CATÁLOGO ARQUITECTÓNICO MUNICIPAL

CARTA ARQUEOLÓGICA c/ GEOCÓDIGO
BIC INCOADO: "ROQUE BENTAYGA, ROQUE DE LAS CUEVAS ROQUE NARICES" (BOC nº 6,14.01.1991)

CARTA ETNOGRÁFICA MUNICIPAL
ACTIVIDADES:
- AGRICULTURA
- INDUSTRIA EXTRACTIVA-RECOLECTORA
- HIDRÁULICA
- TRANSPORTE

RED VIARIA

SISTEMAS GENERALES

RED DE INTERÉS INSULAR

MUNICIPALIZACIÓN DE VÍAS

SISTEMA LOCAL

VÍA ASFALTADA
VÍA HORMIGONADA RODADA

VÍA PEATONAL

PISTAS Y SENDEROS DE TIERRA

TIPOS DE VÍAS ASENTAMIENTO RURAL

PRINCIPAL ASFALTADA

SECUNDARIA ASFALTADA, HORMIGONADA, PEATONAL
SECUNDARIA DE TIERRA

ANCHO DE VÍA
RASANTES

VÍA PROPUESTA

DOTACIONES Y EQUIPAMIENTOS EXISTENTES

USO DOTACIONAL

- CA — CENTRO ASISTENCIAL
- CU — CULTURAL
- DP — DEPORTIVO
- RG — RELIGIOSO
- SP — SERVICIOS PÚBLICOS

USO DE ESPACIOS LIBRES

- EL — ESPACIOS LIBRES
- ZV — ZONAS VERDES

DT/EQ — DOTACIONES / EQUIPAMIENTOS

▲ — PROPUESTO

ORDENANZAS EDIFICATORIAS

Ar/400 — ASENTAMIENTO RURAL VIV. AISLADA (Parcela mínima: 400 m²)

Ar/200 — ASENTAMIENTO RURAL VIV. ENTRE MEDIANERAS (Parcela mínima: 200 m²)

Ar/c — ASENTAMIENTO RURAL CASA CUEVA

Localización:
GRAN CANARIA (GC)

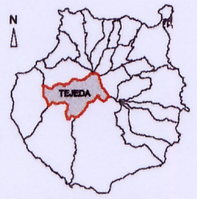

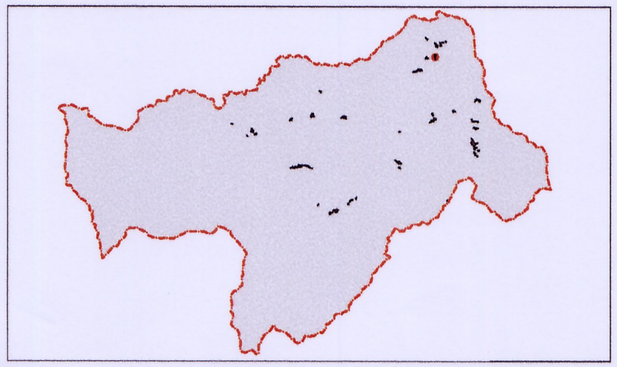

EQUID. CURVAS: 5 metros
PROYECCIÓN: U.T.M.
HUSO: 28
ELIPSOIDE: WGS84
RED GEODÉSICA: REGCAN '95
BASE CARTOGRÁFICA: GRAFCAN 2002

ORDENACIÓN PORMENORIZADA DE LOS ASENTAMIENTOS RURALES DEL PGO TEJEDA

EVANTAMIENTO DE SUSPENSIÓN DEL ACUERDO DE LA COTMAC DE 25.JUNIO.2003

ILUSTRE AYUNTAMIENTO DE TEJEDA

GOBIERNO DE CANARIAS
CONSEJERIA DE MEDIO AMBIENTE Y ORDENACION TERRITORIAL
DIRECCION GENERAL DE URBANISMO

gesplan — GESTIÓN Y PLANEAMIENTO TERRITORIAL Y MEDIOAMBIENTAL, S.A.U.

Redactor: Elorz Guajardo Arquitectos.SCP — Planeamiento Edificación Medio Ambiente

Plano: ORDENACIÓN

ORDENACIÓN PORMENORIZADA
LAS CRUCITAS

Escala: 1/1000

Fecha: AGOSTO 2008

Nº Plano: 3.3