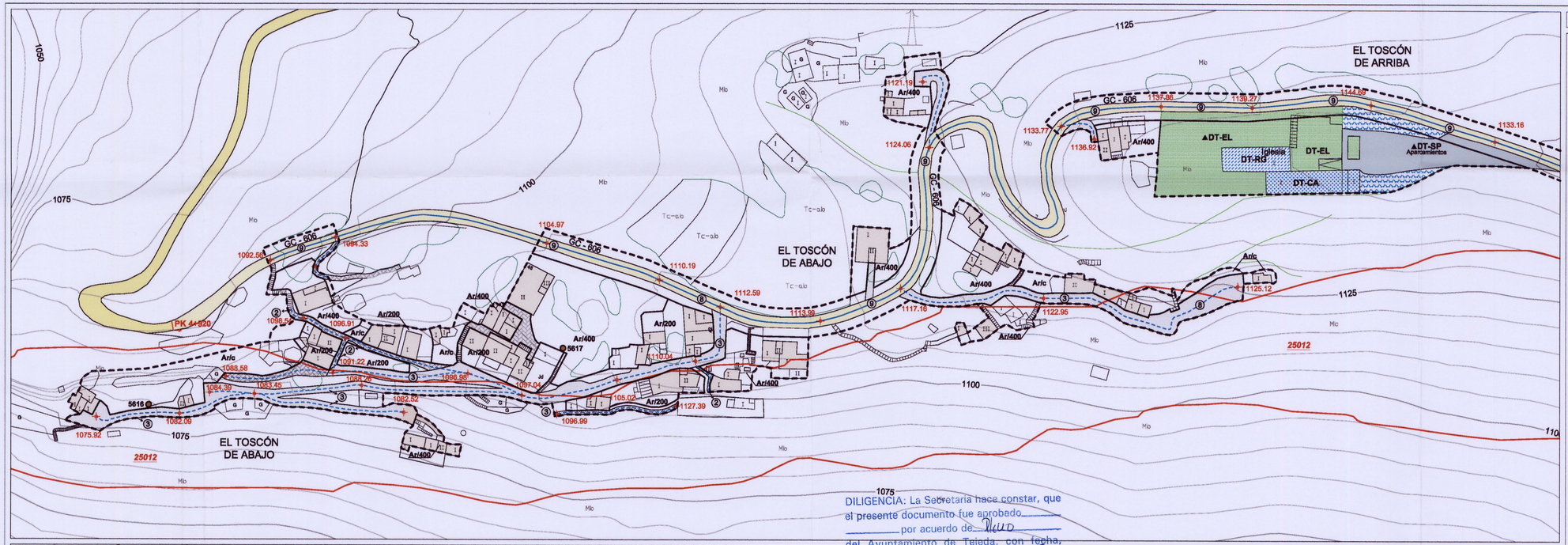


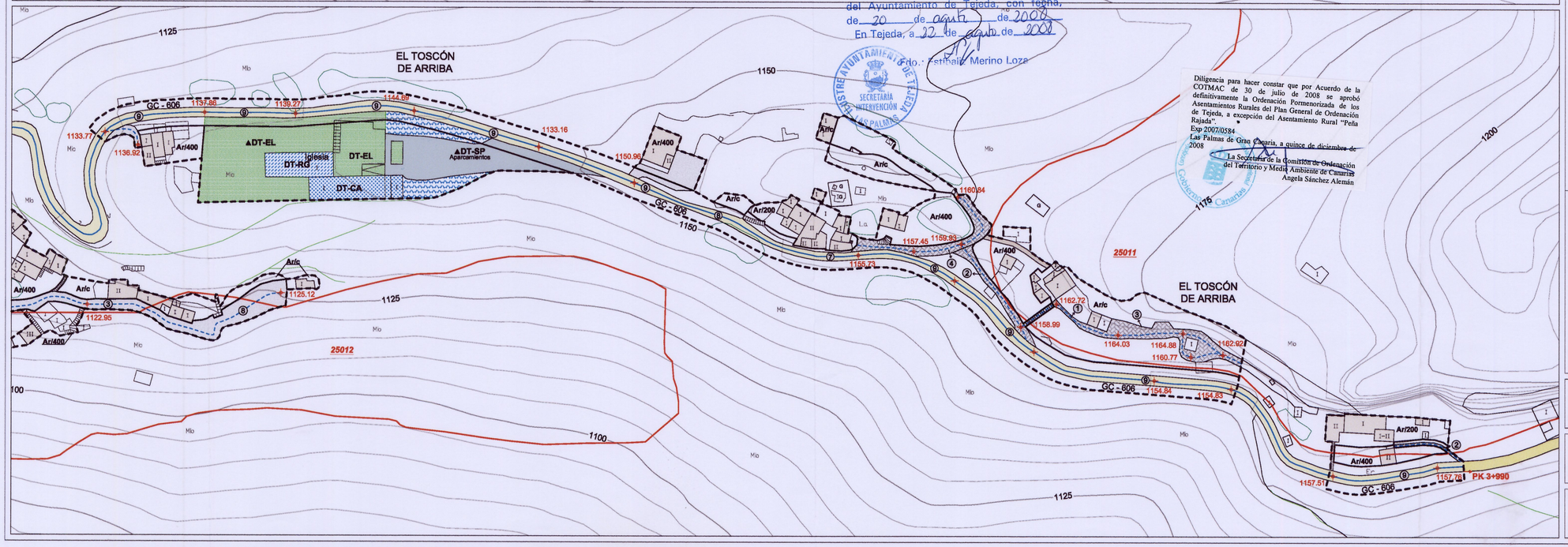


DILIGENCIA: La Secretaria hace constar, que el presente documento fue aprobado por acuerdo de Pleno del Ayuntamiento de Tejeda, con fecha, de 20 de agosto de 2008
En Tejeda, a 22 de agosto de 2008
Fdo.: Estefanía Merino Loza

ILUSTRE AYUNTAMIENTO DE TEJEDA
SECRETARÍA INTERVENCIÓN
LAS PALMAS

Diligencia para hacer constar que por Acuerdo de la COTMAC de 30 de julio de 2008 se aprobó definitivamente la Ordenación Pormenorizada de los Asentamientos Rurales del Plan General de Ordenación de Tejeda, a excepción del Asentamiento Rural "Peña Rajada".
Exp 2007/0584.
Las Palmas de Gran Canaria, a quince de diciembre de 2008
La Secretaria de la Comisión de Ordenación del Territorio y Medio Ambiente de Canarias
Angela Sánchez Alemán

Gobierno de Canarias

## LEYENDA

- LÍMITE MUNICIPAL
- LÍMITE SUELO RÚSTICO DE ASENTAMIENTO RURAL
- ALINEACIÓN
  LÍNEA LÍMITE DE EDIFICACIÓN (12,00 m)
  AFECCIÓN
- VIVIENDA EXISTENTE

### PATRIMONIO MUNICIPAL

- CATÁLOGO ARQUITECTÓNICO MUNICIPAL
- CARTA ARQUEOLÓGICA c/ GEOCÓDIGO
  BIC INCOADO: "ROQUE BENTAYGA, ROQUE DE LAS CUEVAS ROQUE NARICES" (BOC nº 6,14.01.1991)
- CARTA ETNOGRÁFICA MUNICIPAL
  ACTIVIDADES:
  - AGRICULTURA
  - INDUSTRIA EXTRACTIVA-RECOLECTORA
  - HIDRÁULICA
  - TRANSPORTE

### RED VIARIA

SISTEMAS GENERALES

- RED DE INTERÉS INSULAR
- MUNICIPALIZACIÓN DE VÍAS

SISTEMA LOCAL

- VÍA ASFALTADA
  VÍA HORMIGONADA RODADA
- VÍA PEATONAL
- PISTAS Y SENDEROS DE TIERRA

TIPOS DE VÍAS ASENTAMIENTO RURAL

- PRINCIPAL ASFALTADA
- SECUNDARIA ASFALTADA, HORMIGONADA, PEATONAL
  SECUNDARIA DE TIERRA
- ANCHO DE VÍA RASANTES
- VÍA PROPUESTA

### DOTACIONES Y EQUIPAMIENTOS EXISTENTES

USO DOTACIONAL

- CA — CENTRO ASISTENCIAL
- CU — CULTURAL
- SP — DEPORTIVO
- RG — RELIGIOSO
- SP — SERVICIOS PÚBLICOS

USO DE ESPACIOS LIBRES

- EL — ESPACIOS LIBRES
- ZV — ZONAS VERDES
- DT/EQ — DOTACIONES / EQUIPAMIENTOS
- PROPUESTO

### ORDENANZAS EDIFICATORIAS

- Ar/400 — ASENTAMIENTO RURAL VIV. AISLADA (Parcela mínima: 400 m²)
- Ar/c — ASENTAMIENTO RURAL CASA CUEVA
- Ar/200 — ASENTAMIENTO RURAL VIV. ENTRE MEDIANERAS (Parcela mínima: 200 m²)

Localización:
GRAN CANARIA (GC)

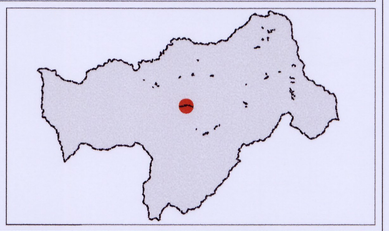

EQUID. CURVAS: 5 metros
PROYECCIÓN: U.T.M.
HUSO: 28
ELIPSOIDE: WGS84
RED GEODÉSICA: REGCAN '95
BASE CARTOGRÁFICA: GRAFCAN 2002

# ORDENACIÓN PORMENORIZADA DE LOS ASENTAMIENTOS RURALES DEL PGO TEJEDA

LEVANTAMIENTO DE SUSPENSIÓN DEL ACUERDO DE LA COTMAC DE 25.JUNIO.2003

ILUSTRE AYUNTAMIENTO DE TEJEDA

GOBIERNO DE CANARIAS
CONSEJERIA DE MEDIO AMBIENTE Y ORDENACION TERRITORIAL
DIRECCION GENERAL DE URBANISMO

gesplan — GESTIÓN Y PLANEAMIENTO TERRITORIAL Y MEDIOAMBIENTAL, S.A.U.

Redactor:
Elorz Guajardo Arquitectos,SCP
Planeamiento Edificación Medio Ambiente

Plano: ORDENACIÓN
ORDENACIÓN PORMENORIZADA
**EL TOSCÓN DE ABAJO Y EL TOSCÓN DE ARRIBA**

Escala: 1/1000
Fecha: AGOSTO 2008
Nº Plano: 3.16