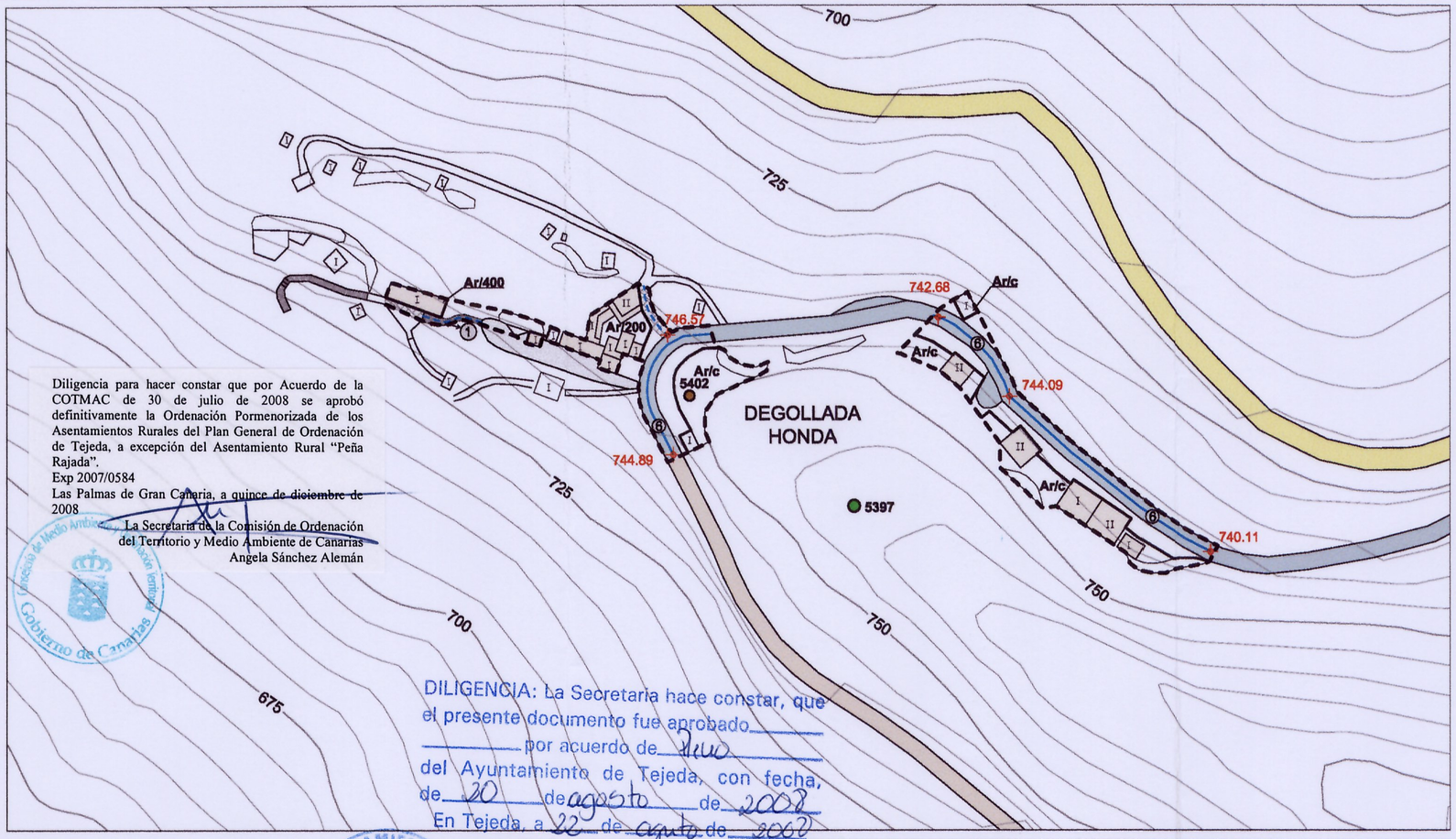

Diligencia para hacer constar que por Acuerdo de la COTMAC de 30 de julio de 2008 se aprobó definitivamente la Ordenación Pormenorizada de los Asentamientos Rurales del Plan General de Ordenación de Tejeda, a excepción del Asentamiento Rural "Peña Rajada".
Exp 2007/0584
Las Palmas de Gran Canaria, a quince de diciembre de 2008
La Secretaria de la Comisión de Ordenación del Territorio y Medio Ambiente de Canarias
Angela Sánchez Alemán

Consejería de Medio Ambiente y Ordenación Territorial
Gobierno de Canarias

DILIGENCIA: La Secretaria hace constar, que el presente documento fue aprobado por acuerdo de Pleno del Ayuntamiento de Tejeda, con fecha, de 30 de agosto de 2008
En Tejeda, a 22 de agosto de 2008
Fdo.: Estíbaliz Merino Loza

ILUSTRE AYUNTAMIENTO DE TEJEDA
SECRETARÍA INTERVENCIÓN
LAS PALMAS

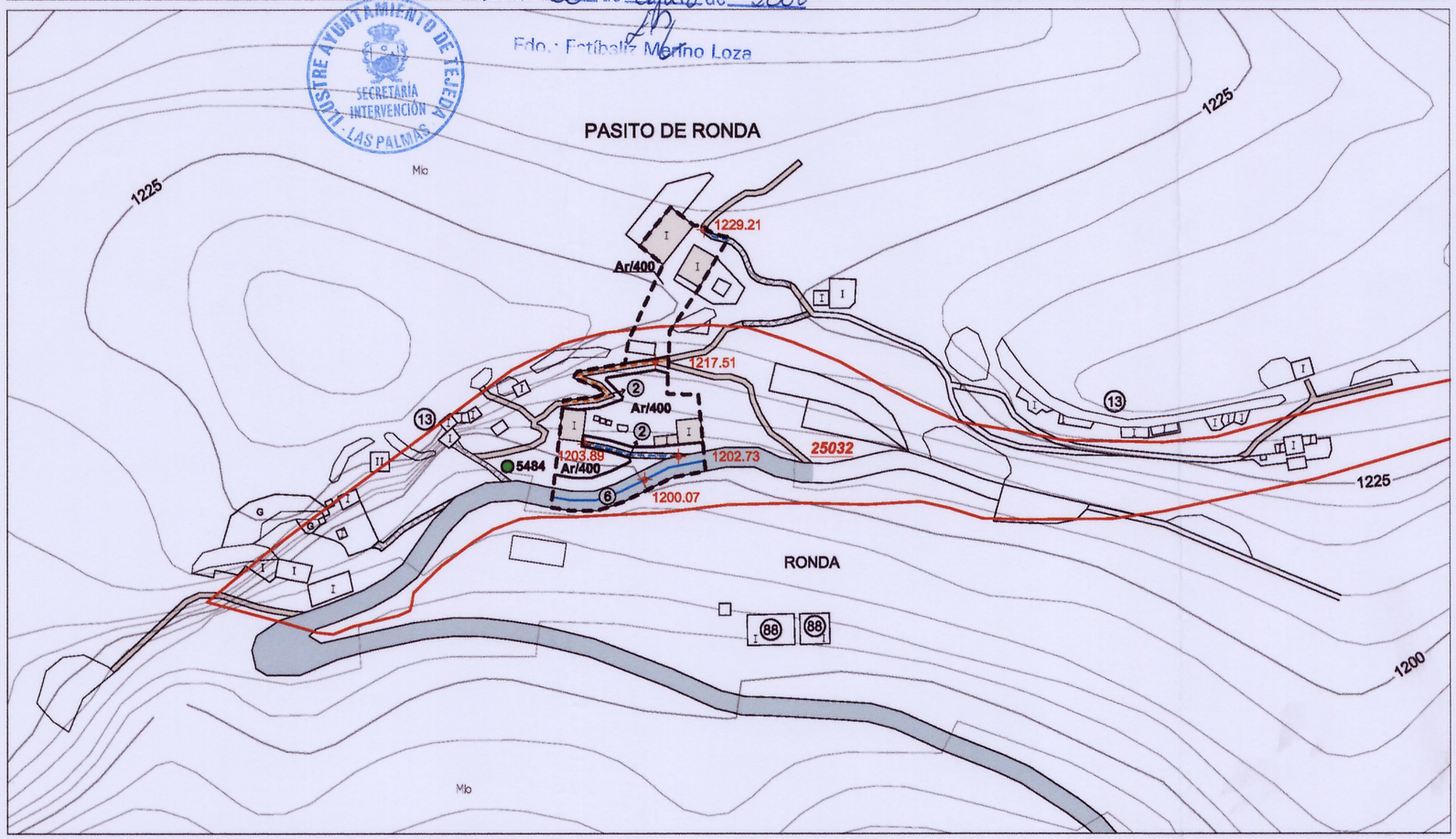

LEYENDA

LÍMITE MUNICIPAL
LÍMITE SUELO RÚSTICO DE ASENTAMIENTO RURAL
ALINEACIÓN
LÍNEA LÍMITE DE EDIFICACIÓN (12,00 m)
AFECCIÓN
VIVIENDA EXISTENTE

RED VIARIA

SISTEMAS GENERALES
RED DE INTERÉS INSULAR

SISTEMA LOCAL
VÍA ASFALTADA
VÍA HORMIGONADA RODADA
VÍA PEATONAL
PISTAS Y SENDEROS DE TIERRA

PATRIMONIO MUNICIPAL

CATÁLOGO ARQUITECTÓNICO MUNICIPAL
CARTA ARQUEOLÓGICA c/ GEOCÓDIGO
BIC INCOADO: "ROQUE BENTAYGA, ROQUE DE LAS CUEVAS ROQUE NARICES" (BOC nº 6,14.01.1991)
CARTA ETNOGRÁFICA MUNICIPAL
ACTIVIDADES:
AGRICULTURA
INDUSTRIA EXTRACTIVA-RECOLECTORA
HIDRÁULICA
TRANSPORTE

MUNICIPALIZACIÓN DE VÍAS

TIPOS DE VÍAS ASENTAMIENTO RURAL
PRINCIPAL ASFALTADA
SECUNDARIA ASFALTADA, HORMIGONADA, PEATONAL
SECUNDARIA DE TIERRA
ANCHO DE VÍA RASANTES
VÍA PROPUESTA

DOTACIONES Y EQUIPAMIENTOS EXISTENTES

USO DOTACIONAL
CA CENTRO ASISTENCIAL
CU CULTURAL
DP DEPORTIVO
RG RELIGIOSO
SP SERVICIOS PÚBLICOS

USO DE ESPACIOS LIBRES
EL ESPACIOS LIBRES
ZV ZONAS VERDES
DT/EQ DOTACIONES / EQUIPAMIENTOS
PROPUESTO

ORDENANZAS EDIFICATORIAS

Ar/400 ASENTAMIENTO RURAL VIV. AISLADA (Parcela mínima: 400 m²)
Ar/200 ASENTAMIENTO RURAL VIV. ENTRE MEDIANERAS (Parcela mínima: 200 m²)
Ar/c ASENTAMIENTO RURAL CASA CUEVA

Localización:
GRAN CANARIA (GC)

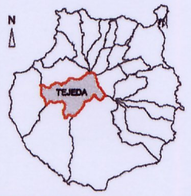

EQUID. CURVAS: 5 metros
PROYECCIÓN: U.T.M.
HUSO: 28
ELIPSOIDE: WGS84
RED GEODÉSICA: REGCAN '95
BASE CARTOGRÁFICA: GRAFCAN 2002

ORDENACIÓN PORMENORIZADA DE LOS ASENTAMIENTOS RURALES DEL PGO TEJEDA

LEVANTAMIENTO DE SUSPENSIÓN DEL ACUERDO DE LA COTMAC DE 25.JUNIO.2003

ILUSTRE AYUNTAMIENTO DE TEJEDA

GOBIERNO DE CANARIAS
CONSEJERIA DE MEDIO AMBIENTE Y ORDENACION TERRITORIAL
DIRECCION GENERAL DE URBANISMO

gesplan
GESTIÓN Y PLANEAMIENTO TERRITORIAL Y MEDIOAMBIENTAL, S.A.U.

Redactor:
Elorz Guajardo Arquitectos.SCP
Planeamiento Edificación Medio Ambiente

Plano: ORDENACIÓN
ORDENACIÓN PORMENORIZADA
DEGOLLADA HONDA Y RONDA

Escala: 1/1000
Fecha: AGOSTO 2008
Nº Plano: 3.15