



CONSEJERIA DE POLITICA TERRITORIAL
Y MEDIO AMBIENTE

GOBIERNO DE CANARIAS



GESTION Y
PLANEAMIENTO
TERRITORIAL Y
MEDIOAMBIENTAL, S.A.



AYUNTAMIENTO DE TEJEDA

GRAN CANARIA

NORMAS SUBSIDIARIAS DEL MUNICIPIO DE TEJEDA
CATALOGO ARQUITECTONICO MUNICIPAL
CATALOGO DE TEJEDA PROTEGIDAS
DEL MUNICIPIO DE TEJEDA

EQUIPO TÉCNICO

REDACTOR: Dionisio Saavedra Brichis. (Arquitecto).

Paulino Javier Rodríguez Guerra. (Arquitecto).

JURÍDICO: Yasmina Sánchez Fleitas.

EXPRESIÓN GRÁFICA: Nazaret Rodríguez Domínguez.

ADMINISTRATIVO: Asunción Rodríguez Mayor.

BECARIO: Pablo Pérez Fernández.

La Comisión de Ordenación del Territorio,
y Medio Ambiente de Canarias, en Sesión
de fecha 02 FEB. 2004
acordó la TOMA DE CONOCIMIENTO del
presente expediente.

Las Palmas de G.C. 01 ABR. 2004
El Secretario de la Comisión



La Comisión de Ordenación del Territorio y Medio Ambiente de Canarias, en Sesión de fecha 02 FEB. 2004 acordó la TOMA DE CONOCIMIENTO del presente expediente.

Las Palmas de G.C. 01 ABR. 2004
El Secretario de la Comisión



INDICE DEL CATÁLOGO DE EDIFICIOS PROTEGIDOS

FICHA	EDIFICIO	SITUACION	REF. CATASTRAL
1	Parador Nacional	Cruz de Tejeda	Rústico-s/n
2	Iglesia del Socorro	Plaza del Socorro, s/n	Urbano-s/n
3	Antiguo Cine	C/ Párroco Rodríguez Vega, s/n	Urbano-s/n
4	Museo Etnográfico	C/ Párroco Rodríguez Vega, s/n	Urbano-s/n
5	Iglesia del Carrizal	Asentamiento Rural el Carrizal	Rústico-s/n
6	Iglesia de la Solana	Asentamiento Rural la Solana	Rústico-s/n
7	Cementerio de la Solana	Asentamiento Rural la Solana	Rústico-s/n
8	Cementerio de Tejeda	Cruz Blanca	Urbano-s/n
9	Conjunto la Higuera	Cruz Blanca	Rústico-s/n
10	Galería de agua (Mina de Tejeda)	Barranco de Los Molinillos	Rústico-s/n
11	Casa del Cortijo de la Data	Majada Alta	Rústico-s/n
12	Alpendres	Juncal de Abajo	Rústico-s/n
13	Grupo de Casas-Cueva	Ronda	Rústico-s/n
14	Molino de Fuego	Cruce del Aserrador	Rústico-s/n
15	Casa forestal de Pajonales	Juncal	Rústico-s/n
16	Tienda de Antoñita y Juanito	Carrizal	Rústico-s/n
17	Vivienda unifamiliar	Finca La Palmita-El Roque-La Culata-	Rústico-s/n
18	Conjunto de viviendas el Caserio	El Roque	Rústico-s/n
19	Conjunto de viviendas la Ortiguilla	La Ortiguilla-La Culata	Rústico-s/n
20	Molino La Cumbre	La Culata	Rústico-s/n
21	Caserío de Juan Gómez	Juan Gómez	Rústico-s/n
22	Cruz de Timagada	Cruz de Timagada	Rústico-s/n
23	Caserío de Guardaya	Guardaya	Rústico-s/n
24	Molino del Rincón	El Rincón	Rústico-s/n
25	Conjunto de viviendas El Majuelo	El Majuelo	Rústico-s/n
26	Vivienda unifamiliar	Asentamiento Rural El Majuelo	Rústico-s/n
27	Viviendas unifamiliares	Lomo de los Santos	Urbano-s/n
28	Vivienda unifamiliar	Asentamiento Rural La Degollada	Rústico-s/n
29	Vivienda unifamiliar	Asentamiento Rural La Degollada	Rústico-s/n
30	Molino	La Degollada	Rústico-s/n
31	Vivienda unifamiliar	Asentamiento Rural La Degollada	Rústico-s/n
32	Vivienda unifamiliar aislada	El Fondillo	Rústico-s/n
33	Camino Real Culata-Ayacata	Culata-Aserrador-Ayacata	Rústico-s/n
34	El Curator	La Vaguada	Rústico-s/n
35	Vivienda unifamiliar	Carretera comarcal C-814	Urbano-s/n
36	Casa de los Quintana	Plaza del Socorro, s/n	Urbano-s/n
37	Ayuntamiento	Plaza del Socorro, s/n	Urbano-s/n
38	Vivienda unifamiliar	El Lugar de Enmedio	Urbano-s/n
39	Vivienda unifamiliar	El Lugar de Enmedio	Urbano-s/n
40	Vivienda unifamiliar	La Tosca	Urbano-s/n
41	Vivienda unifamiliar	La Tosca	Urbano-s/n
42	Vivienda Rural	La Solana del Fondillo	Rústico-s/n



La Comisión de Ordenación del Territorio y Medio Ambiente de Canarias, en Sesión de fecha 02 FEB 2004 acordó la TOMA DE CONOCIMIENTO del presente expediente. Las Palmas de G.C. 01 ABR 2004



FICHA	EDIFICIO	SITUACIÓN	REF. CATASTRAL
43	Vivienda unifamiliar	El Lugar de Enmedio	Urbano-s/n
44	Vivienda unifamiliar	El Lugar de Enmedio	Urbano-s/n
45	Vivienda unifamiliar	Casco de Tejeda	Urbano-s/n
46	Vivienda unifamiliar	Casco de Tejeda	Urbano-s/n
47	Vivienda unifamiliar	Casco de Tejeda	Urbano-s/n
48	Vivienda unifamiliar	Casco de Tejeda	Urbano-s/n
49	Vivienda unifamiliar	Casco de Tejeda	Urbano-s/n
50	Conjunto de Casas Canarias	El Chorrillo	Rústico-s/n
51	Vivienda unifamiliar	El Fondillo	Rústico-s/n
52	Casas del Camino del Lomo	Entre Culata y Casas de la huerta	Rústico-s/n
53	Fuente del Barranquillo del Peñón	Barranquillo del Peñón	Urbano-s/n
54	Escuela Unitaria	La Higuera	Rústico-s/n
55	Vivienda unifamiliar	La Umbría	Rústico-s/n
56	Molino de Casas de las Huertas	Asentamiento Rural Casas de las Huertas	Rústico-s/n
57	Vivienda unifamiliar	Asentamiento Rural Casas de las Huertas	Rústico-s/n
58	Vivienda unifamiliar	Cruz Blanca	Urbano-s/n
59	Vivienda unifamiliar	C/ Doctor Domingo Hernández, s/n	Urbano-s/n
60	Vivienda unifamiliar	C/ Párroco Hernández Guerra, s/n	Urbano-s/n
61	Vivienda unifamiliar	C/ Párroco Hernández Guerra, s/n	Urbano-s/n
62	Vivienda unifamiliar	C/ Párroco Hernández Guerra, s/n	Urbano-s/n
63	Vivienda unifamiliar	C/ Doctor Leocadio Cabrera, s/n	Urbano-s/n
64	Vivienda unifamiliar	C/ Doctor Leocadio Cabrera, s/n	Urbano-s/n
65	Vivienda unifamiliar	C/ Doctor Leocadio Cabrera, s/n	Urbano-s/n
66	Vivienda unifamiliar	Lugar de Enmedio	Urbano-s/n
67	Vivienda unifamiliar	Lugar de Enmedio	Urbano-s/n
68	Vivienda unifamiliar	Lugar de Enmedio	Urbano-s/n
69	Caserío La Ruda	El Carrizal	Rústico-s/n
70	Caserío La Ruda	El Carrizal	Rústico-s/n
71	Caserío La Ruda	El Carrizal	Rústico-s/n
72	Caserío de Barranco de Siberio	Barranco de Siberio	Rústico-s/n
73	Vivienda unifamiliar	Asentamiento Rural El Carrizal	Rústico-s/n
74	Caserío Taiguy	Taiguy-Barranco de Siberio	Rústico-s/n
75	Caserío de Timagada	Timagada	Rústico-s/n
76	Caserío de Timagada	Timagada	Rústico-s/n
77	Caserío Lomo Las Moradas	Timagada	Rústico-s/n
78	Caserío Lomo Las Moradas	Timagada	Rústico-s/n
79	Caserío Lomo Las Moradas	Timagada	Rústico-s/n
80	Caserío La Solana	La Solana	Rústico-s/n
81	Vivienda unifamiliar	La Parrera-La Solana	Rústico-s/n
82	Vivienda unifamiliar	Asentamiento Rural El Juncal de Abajo	Rústico-s/n
83	Conjunto de viviendas	Asentamiento Rural El Juncal de Abajo	Rústico-s/n
84	Vivienda unifamiliar	El Juncal de Abajo	Rústico-s/n
85	Casas del Cortijo de Guardaya	Llanos de Guardaya	Rústico-s/n
86	-----	-----	-----
87	Vivienda unifamiliar	Asentamiento Rural El Juncal de Arriba	Rústico-s/n
88	Vivienda unifamiliar	Ronda	Rústico-s/n
89	Vivienda unifamiliar	Hoya la Vieja	Rústico-s/n
90	Vivienda unifamiliar	Hoya la Vieja	Rústico-s/n



La Comisión de Ordenación del Territorio y Medio Ambiente de Canarias, en Sesión de fecha 02 FEB. 2004 acordó la TOMA DE CONOCIMIENTO del presente expediente.

Las Palmas de C.C. 01/1/ADP
El Secretario de la Comisión



INDICE DEL CATÁLOGO DE EDIFICIOS PROTEGIDOS CLASIFICADO POR BARRIOS

BARRIO	FICHA	EDIFICIO	SITUACION	REF. CATASTRAL
	1	Parador Nacional	Cruz de Tejeda	Rústico-s/n
	10	Galería de agua (Mina de Tejeda)	Barranco de los Molinillos	Rústico-s/n
	11	Casa del Cortijo de la Data	Majada Alta	Rústico-s/n
	14	Molino de Fuego	Cruce del Aserrador	Rústico-s/n
	22	Cruz de Timagada	Cruz de Timagada	Rústico-s/n
	33	Camino Real Culata-Ayacata	Culata-Aserrador-Ayacata	Rústico-s/n
	85	Casas del Cortijo de Guardaya	Llanos de Guardaya	Rústico-s/n
	23	Caserío de Guardaya	Guardaya	Rústico-s/n
	32	Vivienda unifamiliar aislada	El Fondillo	Rústico-s/n
	52	Casas del Camino del Lomo	Entre Culata y Casas de la huerta	Rústico-s/n
	34	El Curator	La Vaguada	Rústico-s/n
	38	Vivienda unifamiliar	El Lugar de Enmedio	Urbano-s/n
	39	Vivienda unifamiliar	El Lugar de Enmedio	Urbano-s/n
	43	Vivienda unifamiliar	El Lugar de Enmedio	Urbano-s/n
	44	Vivienda unifamiliar	El Lugar de Enmedio	Urbano-s/n
	53	Fuente del Barranquillo del Peñón	Barranquillo del Peñón	Urbano-s/n
	51	Vivienda unifamiliar	El Fondillo	Rústico-s/n
	12	Alpendres	Juncal de Abajo	Rústico-s/n
	54	Escuela Unitaria	La Higuera	Rústico-s/n
	55	Vivienda unifamiliar	La Umbría	Rústico-s/n
	66	Vivienda unifamiliar	Lugar de Enmedio	Urbano-s/n
	67	Vivienda unifamiliar	Lugar de Enmedio	Urbano-s/n
	68	Vivienda unifamiliar	Lugar de Enmedio	Urbano-s/n
	72	Caserío de Barranco de Siberio	Barranco de Siberio	Rústico-s/n
	74	Caserío Taiguy	Barranco de Siberio	Rústico-s/n
	80	Caserío La Solana	La Solana	Rústico-s/n
	81	Vivienda unifamiliar	La Parrera-La Solana	Rústico-s/n
	13	Grupo de Casas-Cueva	Ronda	Rústico-s/n
	88	Vivienda unifamiliar	Ronda	Rústico-s/n
	89	Vivienda unifamiliar	Hoya la Vieja	Rústico-s/n
	90	Vivienda unifamiliar	Hoya la Vieja	Rústico-s/n
	17	Vivienda unifamiliar	Finca La Palmita-El Roque-La Culata-	Rústico-s/n
	19	Conjunto de viviendas la Ortiguilla	La Ortiguilla-La Culata	Rústico-s/n
4	24	Molino del Rincón	El Rincón	Rústico-s/n
6	25	Conjunto de viviendas El Majuelo	El Majuelo	Rústico-s/n
6	26	Vivienda unifamiliar	El Majuelo	Rústico-s/n
8	27	Viviendas unifamiliares	Lomo de los Santos	Urbano-s/n
9	28	Vivienda unifamiliar	Asentamiento Rural La Degollada	Rústico-s/n
9	29	Vivienda unifamiliar	Asentamiento Rural La Degollada	Rústico-s/n
9	30	Molino	La Degollada	Rústico-s/n
9	31	Vivienda unifamiliar	Asentamiento Rural La Degollada	Rústico-s/n
10	40	Vivienda unifamiliar	La Tosca	Urbano-s/n





BARRIO	FICHA	EDIFICIO	SITUACION	REF. CATASTRAL
10	41	Vivienda unifamiliar	La Tosca	Urbano-s/n
11	2	Iglesia del Socorro	Plaza del Socorro, s/n	Urbano-s/n
11	3	Antiguo Cine	C/ Párroco Rodríguez Vega, s/n	Urbano-s/n
11	4	Museo Etnográfico	C/ Párroco Rodríguez Vega, s/n	Urbano-s/n
11	35	Vivienda unifamiliar	Carretera comarcal C-814	Urbano-s/n
11	36	Casa de los Quintana	Plaza del Socorro, s/n	Urbano-s/n
11	37	Ayuntamiento	Plaza del Socorro, s/n	Urbano-s/n
11	45	Vivienda unifamiliar	Casco de Tejeda	Urbano-s/n
11	46	Vivienda unifamiliar	Casco de Tejeda	Urbano-s/n
11	47	Vivienda unifamiliar	Casco de Tejeda	Urbano-s/n
11	48	Vivienda unifamiliar	Casco de Tejeda	Urbano-s/n
11	49	Vivienda unifamiliar	Casco de Tejeda	Urbano-s/n
11	59	Vivienda unifamiliar	C/ Doctor Domingo Hernández, s/n	Urbano-s/n
11	60	Vivienda unifamiliar	C/ Párroco Hernández Guerra, s/n	Urbano-s/n
11	61	Vivienda unifamiliar	C/ Párroco Hernández Guerra, s/n	Urbano-s/n
11	62	Vivienda unifamiliar	C/ Párroco Hernández Guerra, s/n	Urbano-s/n
11	63	Vivienda unifamiliar	C/ Doctor Leocadio Cabrera, s/n	Urbano-s/n
11	64	Vivienda unifamiliar	C/ Doctor Leocadio Cabrera, s/n	Urbano-s/n
11	65	Vivienda unifamiliar	C/ Doctor Leocadio Cabrera, s/n	Urbano-s/n
12	8	Cementerio de Tejeda	Cruz Blanca	Urbano-s/n
12	9	Conjunto la Higuera	Cruz Blanca	Rústico-s/n
12	58	Vivienda unifamiliar	Cruz Blanca	Urbano-s/n
14	56	Molino de Casas de las Huertas	Asentamiento Rural Casas de las Huertas	Rústico-s/n
14	57	Vivienda unifamiliar	Asentamiento Rural Casas de las Huertas	Rústico-s/n
17	21	Caserío de Juan Gómez	Juan Gómez	Rústico-s/n
19	20	Molino La Cumbre	La Culata	Rústico-s/n
21	50	Conjunto de Casas Canarias	El Chorrillo	Rústico-s/n
22	5	Iglesia del Carrizal	Asentamiento Rural el Carrizal	Rústico-s/n
22	69	Caserío La Ruda	El Carrizal	Rústico-s/n
22	70	Caserío La Ruda	El Carrizal	Rústico-s/n
22	71	Caserío La Ruda	El Carrizal	Rústico-s/n
22	73	Vivienda unifamiliar	Asentamiento Rural El Carrizal	Rústico-s/n
22	16	Tienda de Antofita y Juanito	Carrizal	Rústico-s/n
24	15	Casa forestal de Pajonales	Juncal	Rústico-s/n
24	82	Vivienda unifamiliar	Asentamiento Rural El Juncal de Abajo	Rústico-s/n
24	83	Conjunto de viviendas	Asentamiento Rural El Juncal de Abajo	Rústico-s/n
24	84	Vivienda unifamiliar	El Juncal de Abajo	Rústico-s/n
25	87	Vivienda unifamiliar	Asentamiento Rural El Juncal de Arriba	Rústico-s/n
26	6	Iglesia de la Solana	Asentamiento Rural la Solana	Rústico-s/n
26	7	Cementerio de la Solana	Asentamiento Rural la Solana	Rústico-s/n
26	42	Vivienda Rural	La Solana del Fondillo	Rústico-s/n
28	75	Caserío de Timagada	Timagada	Rústico-s/n
28	76	Caserío de Timagada	Timagada	Rústico-s/n
28	77	Caserío Lomo Las Moradas	Timagada	Rústico-s/n
28	78	Caserío Lomo Las Moradas	Timagada	Rústico-s/n
28	79	Caserío Lomo Las Moradas	Timagada	Rústico-s/n
33	18	Conjunto de viviendas el Caserío	El Roque	Rústico-s/n



Comisión de Ordenación del Territorio
y Medio Ambiente de Canarias, en Sesión
de fecha 02 FEB. 2004
acordó la TOMA DE CONOCIMIENTO del
presente expediente.
Las Palmas de G.C. 01 ABR. 2004
El Secretario de la Comisión



CATÁLOGO DE EDIFICACIONES PROTEGIDAS DEL MUNICIPIO DE TEJEDA

ELEMENTO PROTEGIDO:
Parador Nacional de Tejada

PROPIEDAD:
Pública

GRADO DE UTILIZACIÓN:
En uso

USO:
Turístico

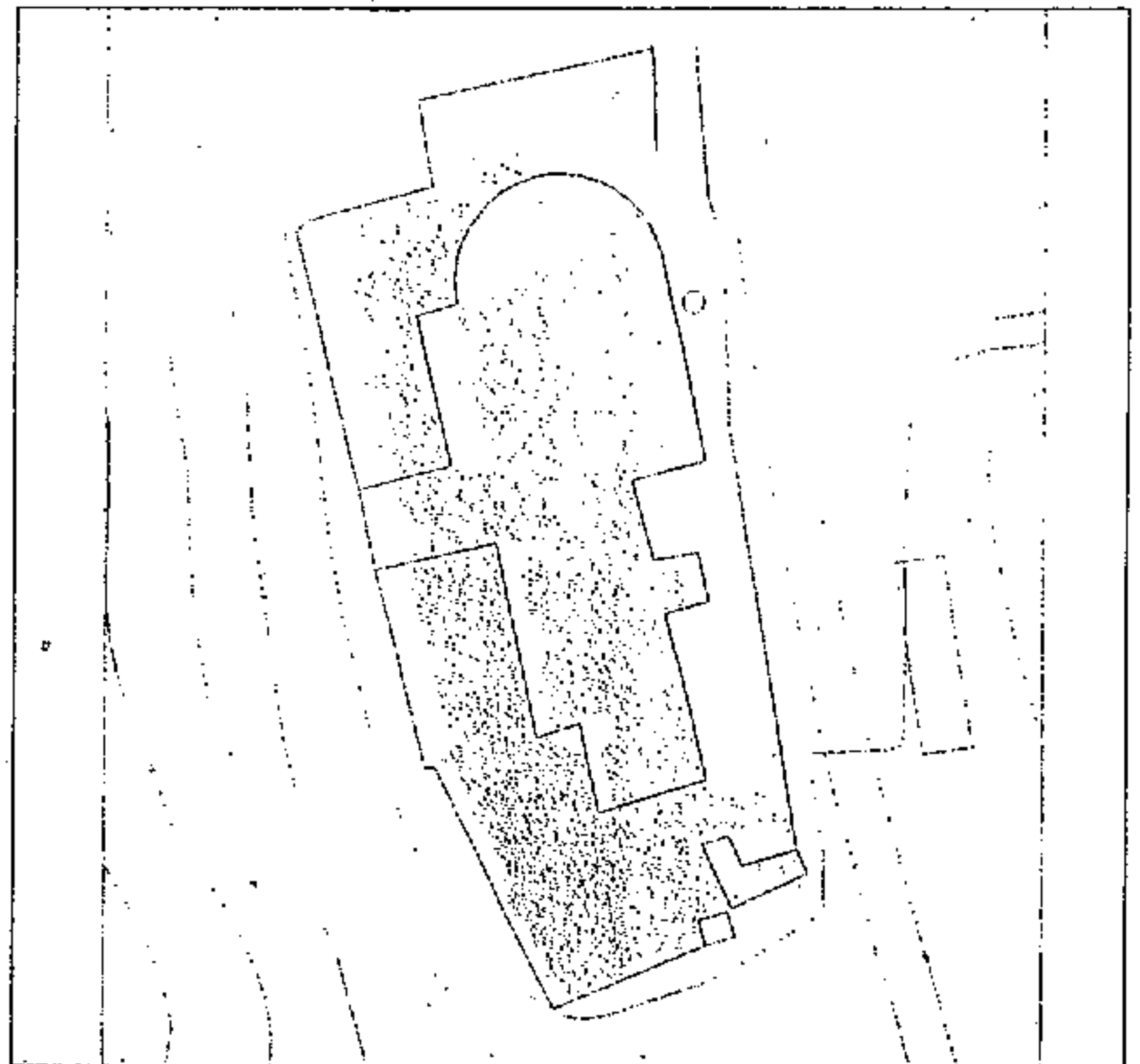
ESTADO DE CONSERVACIÓN:
Regular

GRADO DE PROTECCIÓN:
Parcial

TIPO DE ACTUACIÓN:
Remodelación

OBSERVACIONES:
ARQUITECTO: Miguel Martín Fernández de la Torre

Referencia Catastral: Rústico s/n



SITUACIÓN: Cruz de Tejada



CATÁLOGO



Las Palmas de G.C. 01 ABR. 2004
El Secretario de la Comisión

CATÁLOGO DE EDIFICACIONES PROTEGIDAS DEL MUNICIPIO DE TEJEDA

ELEMENTO PROTEGIDO:
Iglesia del Socorro

PROPIEDAD:
Eclesial

GRADO DE UTILIZACIÓN:
En uso

USO:
Religioso (RG)

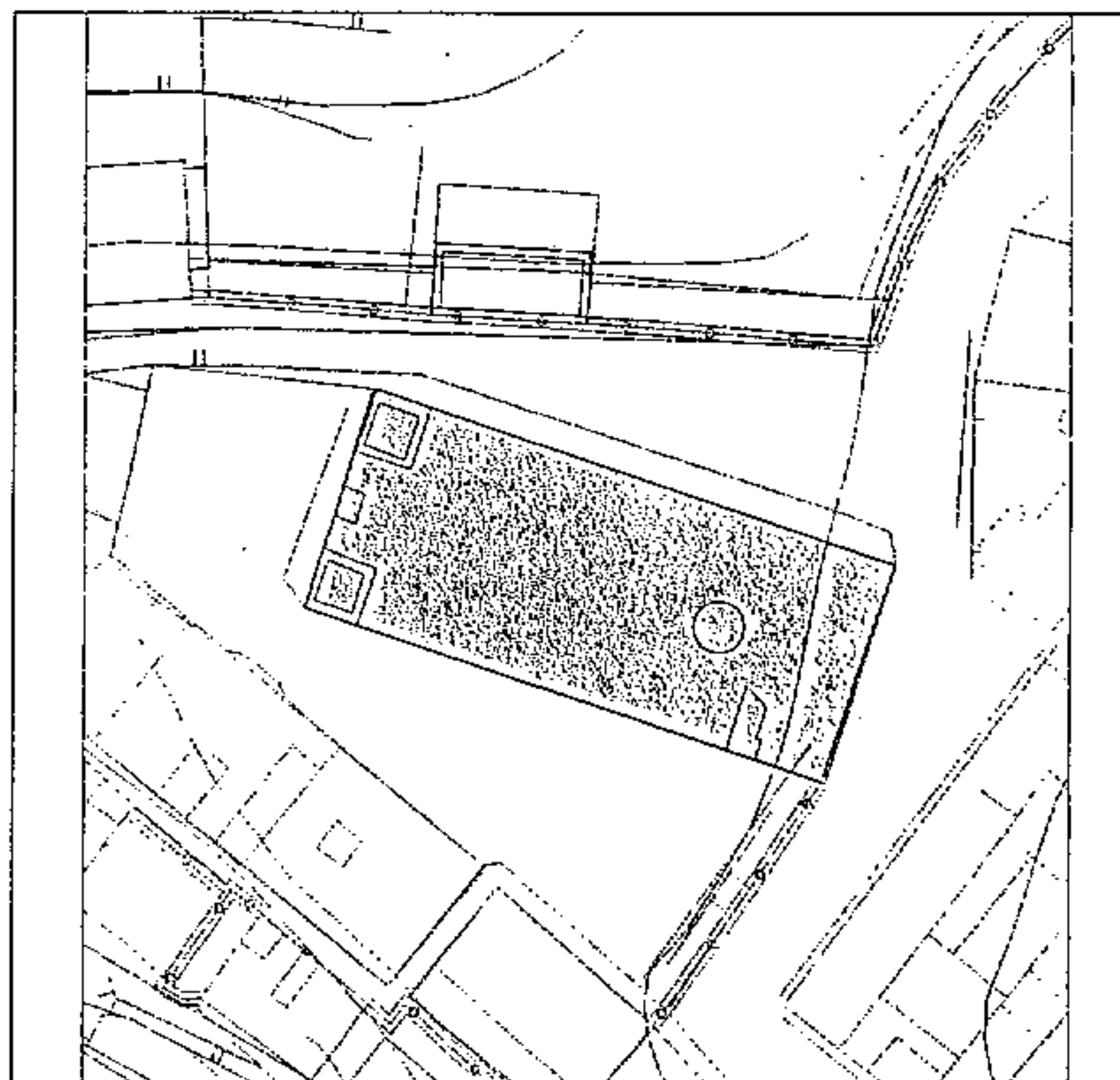
ESTADO DE CONSERVACIÓN:
Bueno

GRADO DE PROTECCIÓN:
Integral


TIPO DE ACTUACIÓN:
Conservación

OBSERVACIONES:

Referencia Catastral: Urbano s/n



SITUACIÓN: Plaza del Socorro,
Casco de Tejeda



La Comisión de Ordenación del Territorio y Medio Ambiente de Canarias, en Sesión de fecha 02 FEB. 2004 acordó la TOMA DE CONOCIMIENTO del presente expediente.
Las Palmas de G.C. 0. 1 ABR. 2004
El Secretario de la Comisión



CATÁLOGO DE EDIFICACIONES PROTEGIDAS DEL MUNICIPIO DE TEJEDA

ELEMENTO PROTEGIDO:
Antiguo cine

PROPIEDAD:
Pública

GRADO DE UTILIZACIÓN:
En uso

USO:
Cultural (CU)

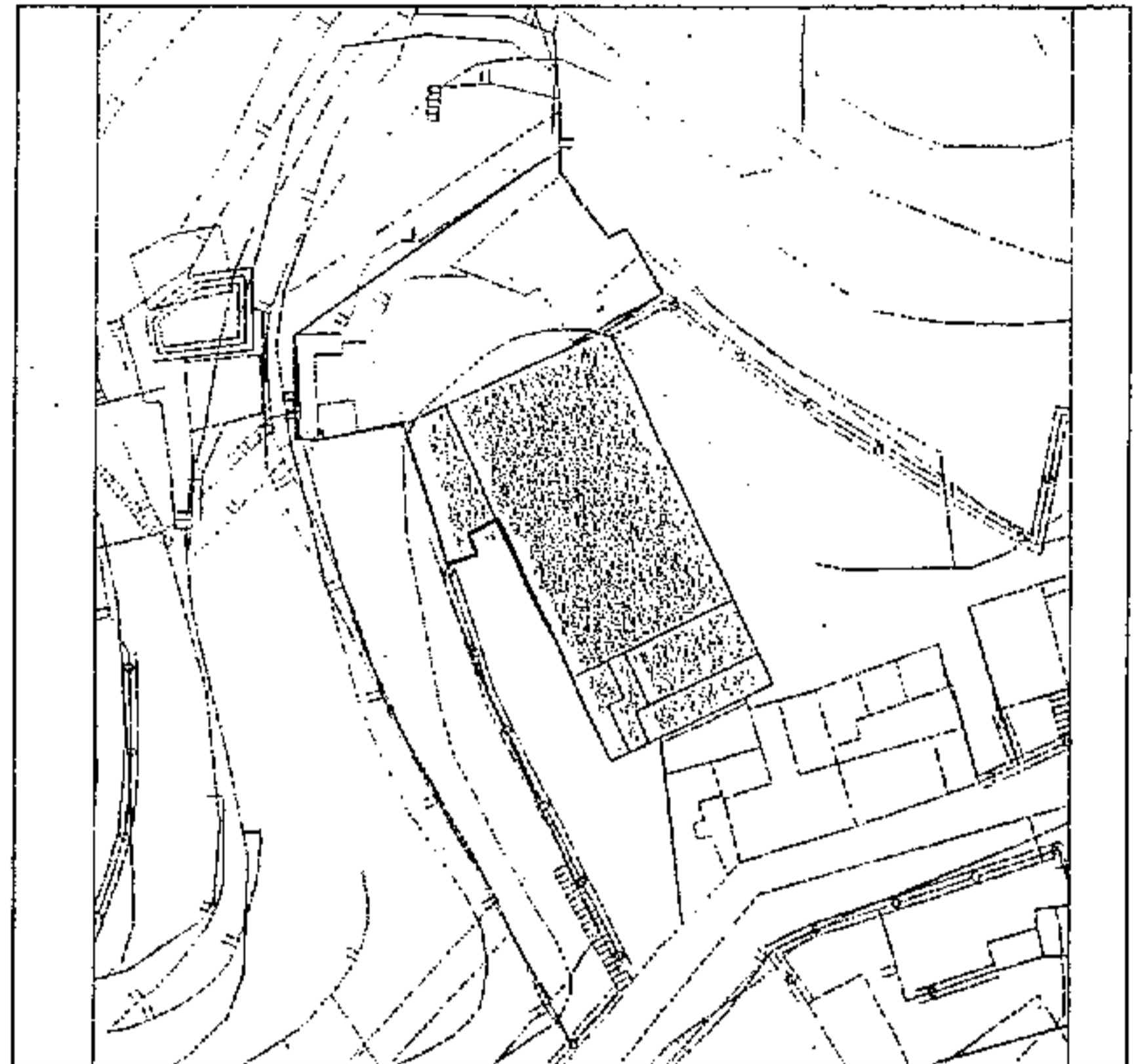
ESTADO DE CONSERVACIÓN:
Bueno

GRADO DE PROTECCIÓN:
Parcial


TIPO DE ACTUACIÓN:
Remodelación

OBSERVACIONES:

Referencia Catastral: Urbano s/n



SITUACIÓN: C/Parroco Rodríguez Vega
Casco de Tejeda





CATÁLOGO DE EDIFICACIONES PROTEGIDAS DEL MUNICIPIO DE TEJEDA

ELEMENTO PROTEGIDO:
Museo etnográfico

PROPIEDAD:
Pública

GRADO DE UTILIZACIÓN:
En uso

USO:
Cultural (CU)

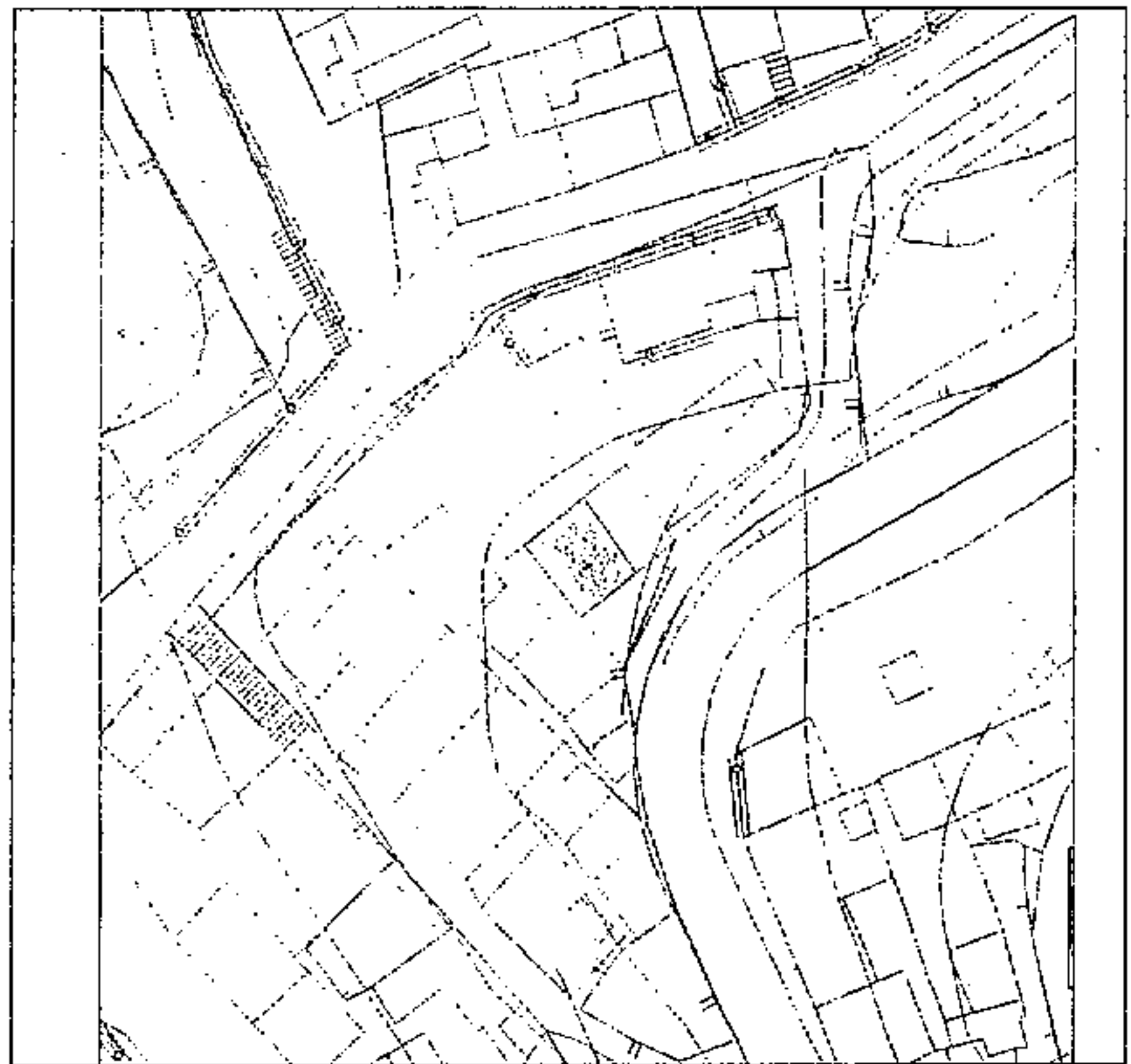
ESTADO DE CONSERVACIÓN:
Regular

GRADO DE PROTECCIÓN:
Parcial

TIPO DE ACTUACIÓN:
Remodelación

OBSERVACIONES:

Referencia Catastral: Urbano s/n



SITUACIÓN: C/Parroco Rodríguez Vega
Casco de Tejeda





CATÁLOGO DE EDIFICACIONES PROTEGIDAS DEL MUNICIPIO DE TEJEDA

ELEMENTO PROTEGIDO:
Iglesia del Carrizal

PROPIEDAD:
Eclesial

GRADO DE UTILIZACIÓN:
En uso

USO:
Religioso (RG)

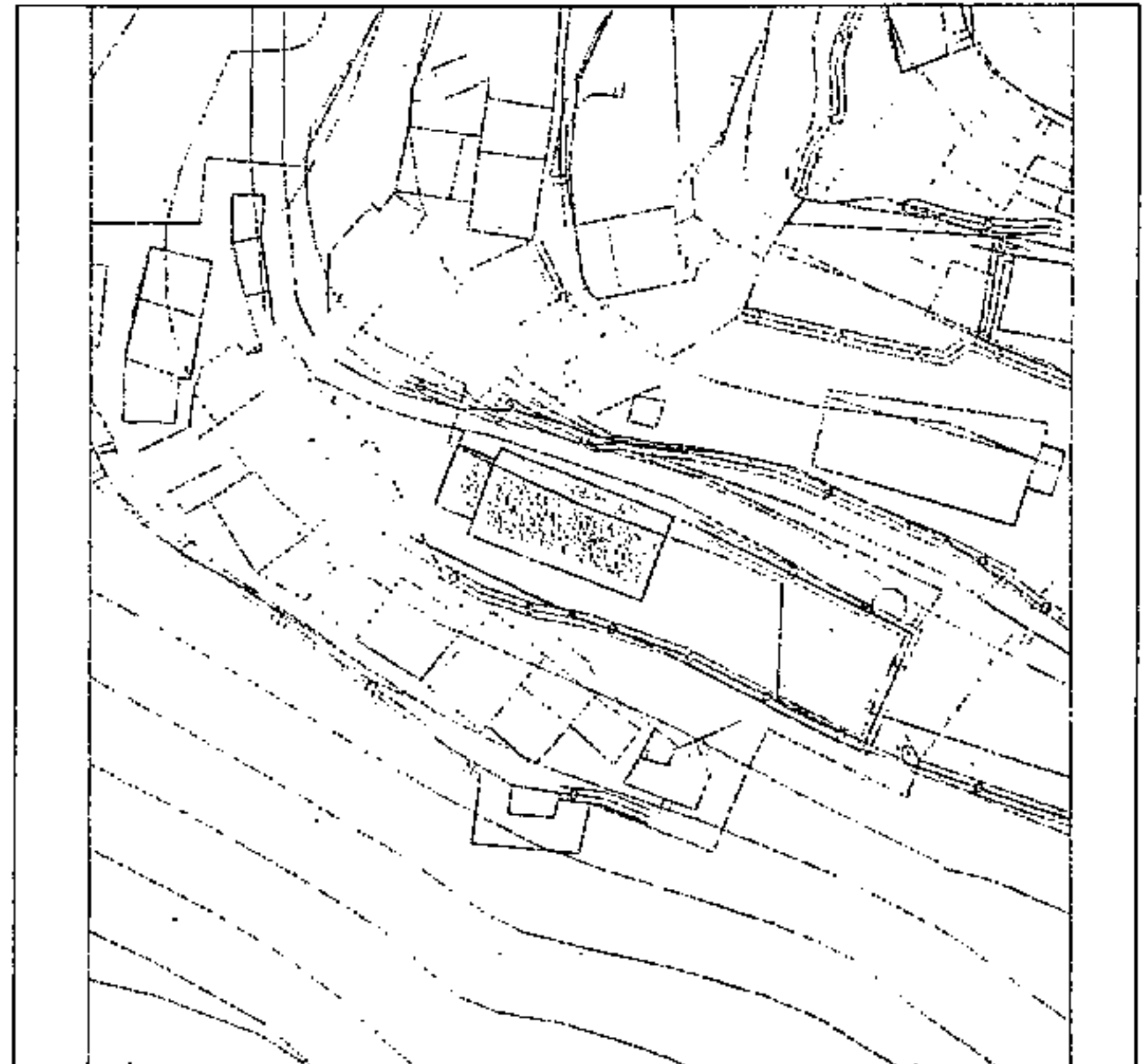
ESTADO DE CONSERVACIÓN:
Bueno

GRADO DE PROTECCIÓN:
Integral


TIPO DE ACTUACIÓN:
Consolidación

OBSERVACIONES:

Referencia Catastral: Rústico s/n



SITUACIÓN: Asentamiento Rural El Carrizal





CATÁLOGO DE EDIFICACIONES PROTEGIDAS DEL MUNICIPIO DE TEJEDA

ELEMENTO PROTEGIDO:

Iglesia de la Solana

PROPIEDAD:

Eclesial

GRADO DE UTILIZACIÓN:

En uso

USO:

Religioso (RG)

ESTADO DE CONSERVACIÓN:

Bueno

GRADO DE PROTECCIÓN:

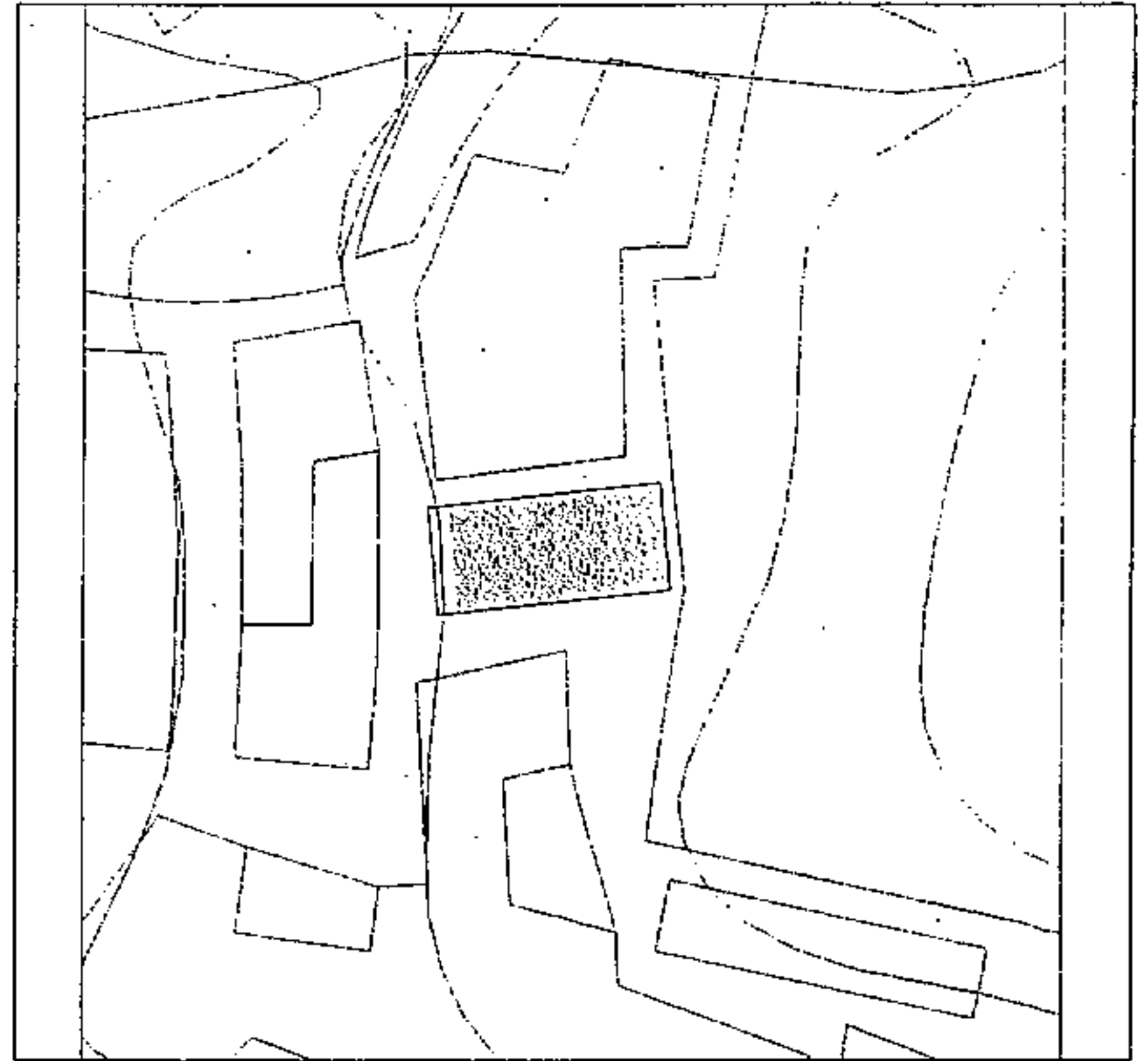
Integral

TIPO DE ACTUACIÓN:


Conservación

OBSERVACIONES:

Referencia Catastral: Rústico s/n



SITUACIÓN: Asentamiento Rural de La Solana





CATÁLOGO DE EDIFICACIONES PROTEGIDAS DEL MUNICIPIO DE TEJEDA

ELEMENTO PROTEGIDO:
Cementerio de la Solana

PROPIEDAD:
Publica

GRADO DE UTILIZACIÓN:
En uso

USO:
Servicio Público (SP)

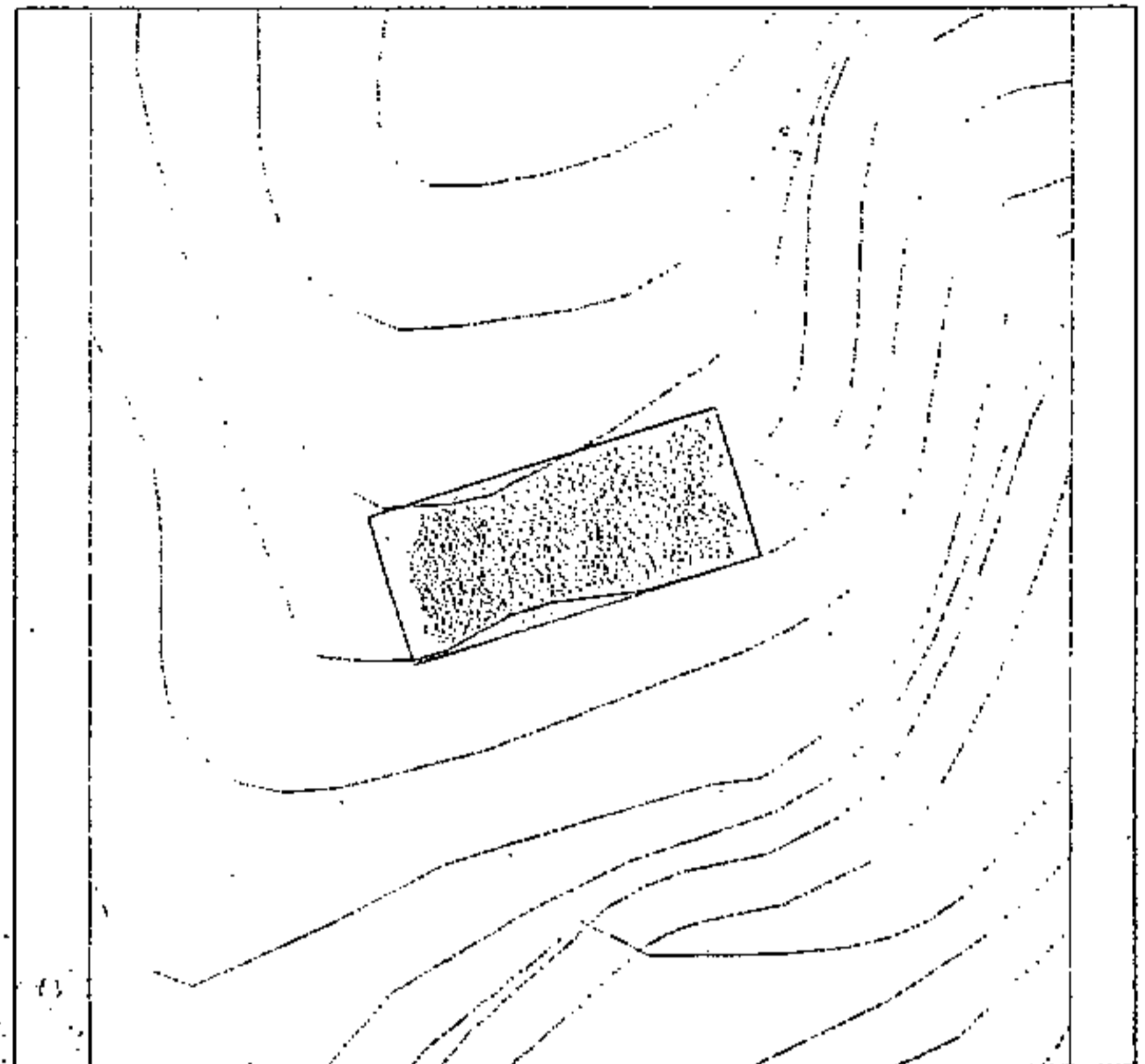
ESTADO DE CONSERVACIÓN:
Bueno

GRADO DE PROTECCIÓN:
Integral

TIPO DE ACTUACIÓN:
Conservación


OBSERVACIONES:

Referencia Catastral: Rústica s/n



SITUACIÓN: Asentamiento Rural de La Solana





CATÁLOGO DE EDIFICACIONES PROTEGIDAS DEL MUNICIPIO DE TEJEDA

ELEMENTO PROTEGIDO:
Cementerio de Tejeda

PROPIEDAD:
Pública

GRADO DE UTILIZACIÓN:
En uso

USO:
Servicio Público (SP)

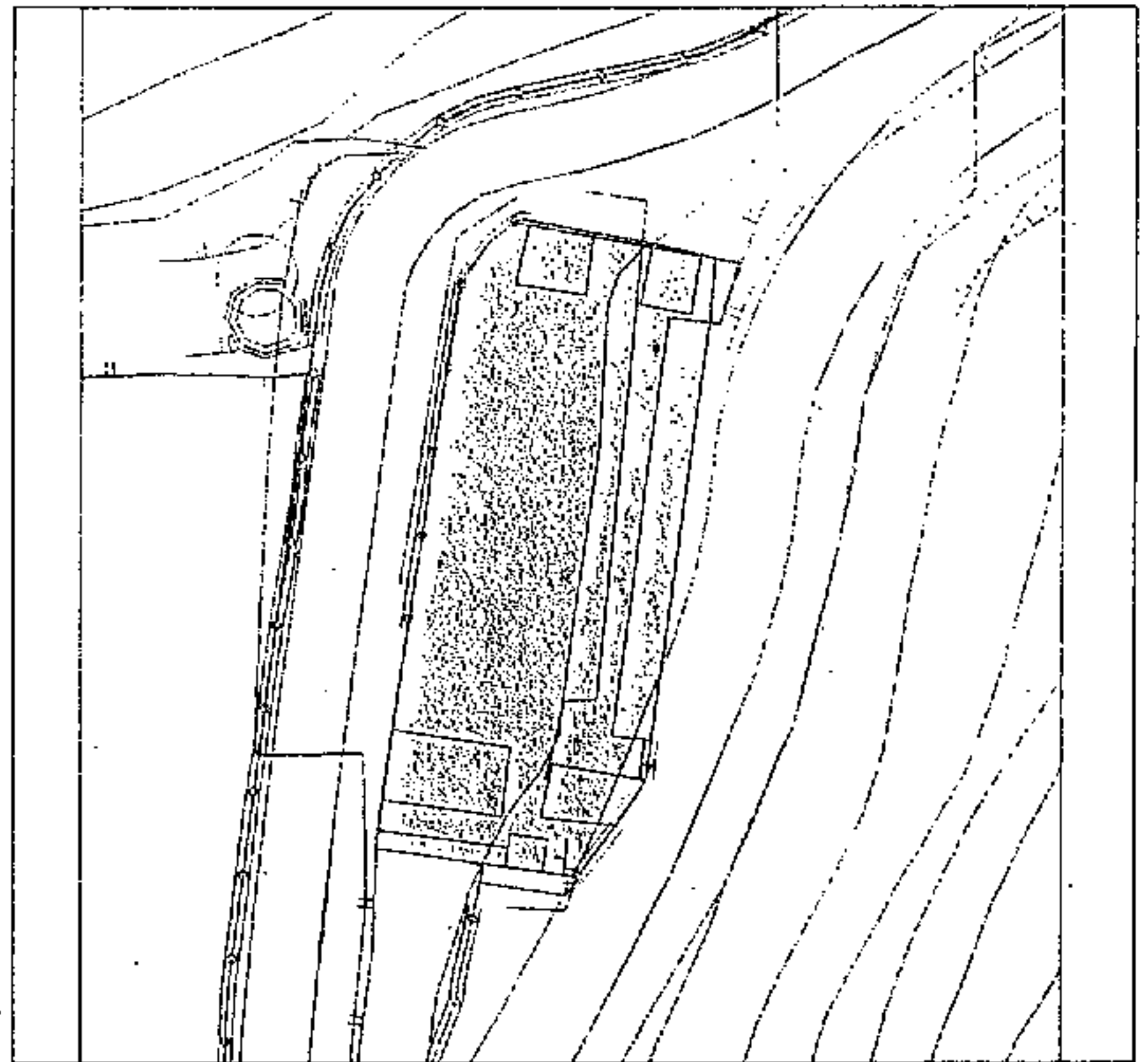
ESTADO DE CONSERVACIÓN:
Bueno

GRADO DE PROTECCIÓN:
Integral

TIPO DE ACTUACIÓN:
Conservación

OBSERVACIONES:

Referencia Catastral: Urbana s/n



SITUACIÓN: Cruz Blanca, casco de Tejeda





CATÁLOGO DE EDIFICACIONES PROTEGIDAS DEL MUNICIPIO DE TEJEDA

ELEMENTO PROTEGIDO:
Conjunto de La Higuera

PROPIEDAD:
Privada

GRADO DE UTILIZACIÓN:
En uso

USO:
Residencial

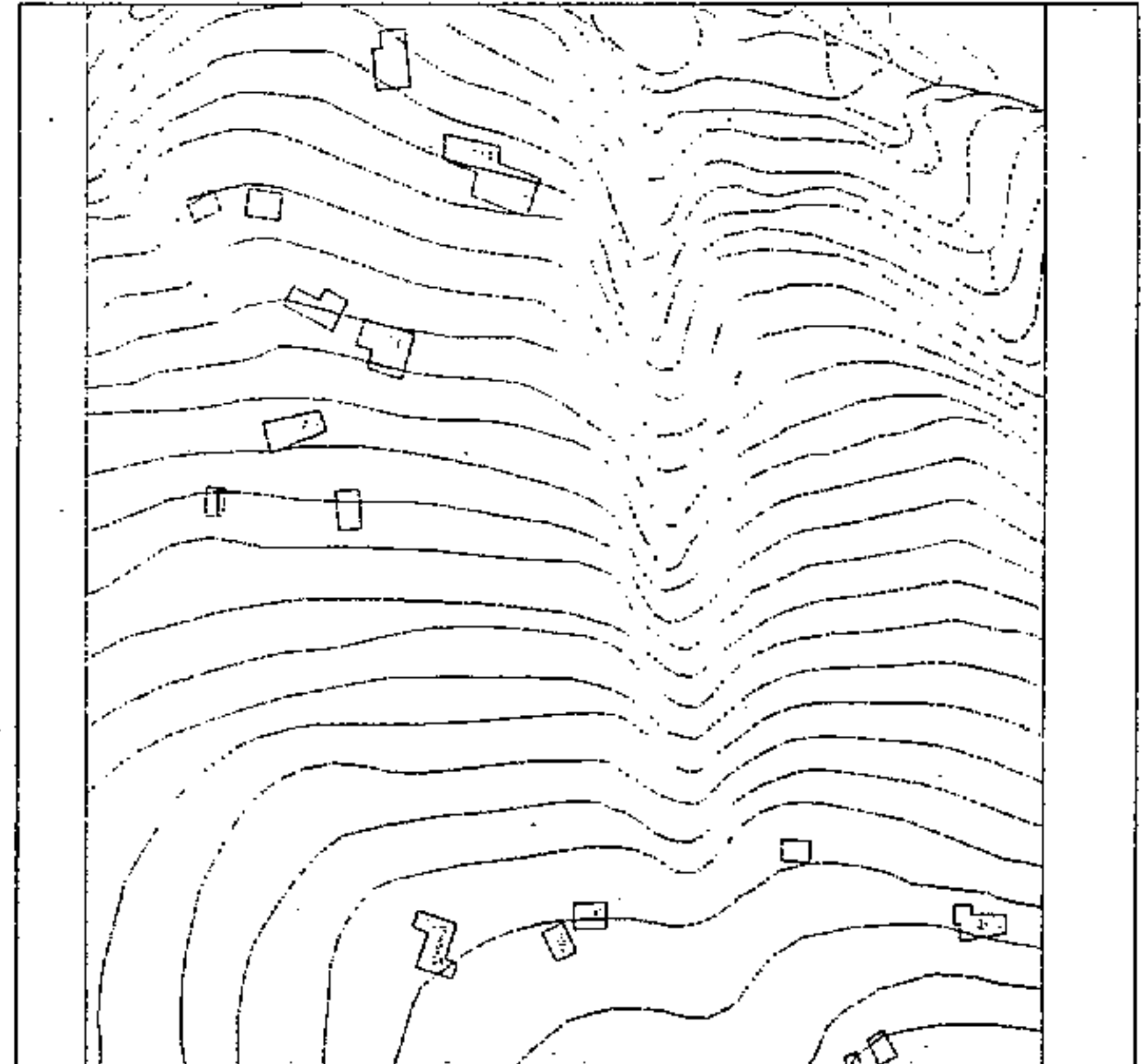
ESTADO DE CONSERVACIÓN:
Bueno

GRADO DE PROTECCIÓN:
Ambiental

TIPO DE ACTUACIÓN:
Rehabilitación

OBSERVACIONES:

Referencia Catastral: Rústico s/n



SITUACIÓN: Higuera





CATÁLOGO DE EDIFICACIONES PROTEGIDAS DEL MUNICIPIO DE TEJEDA

ELEMENTO PROTEGIDO:
Galería de agua

PROPIEDAD:
Privada

GRADO DE UTILIZACIÓN:
En uso

USO:
Explotación hidráulica

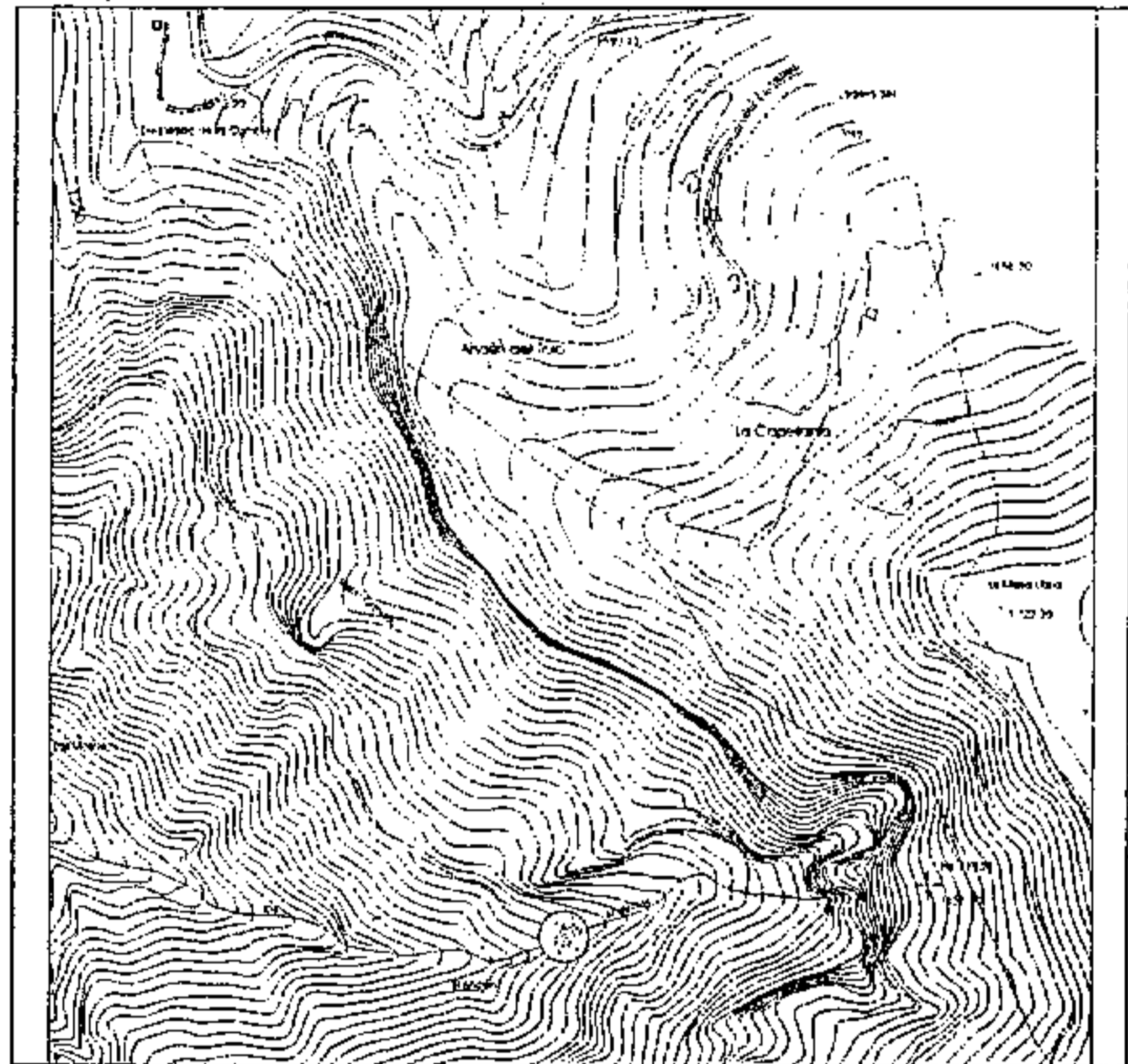
ESTADO DE CONSERVACIÓN:
Buena

GRADO DE PROTECCIÓN:
Ambiental

TIPO DE ACTUACIÓN:
Conservación

OBSERVACIONES:

Referencia Catastral: Rústico s/n



SITUACIÓN: Barranco de Los Molinillos





CATÁLOGO DE EDIFICACIONES PROTEGIDAS DEL MUNICIPIO DE TEJEDA

ELEMENTO PROTEGIDO:
Vivienda unifamiliar

PROPIEDAD:
Privada

GRADO DE UTILIZACIÓN:
En uso

USO:
Residencial

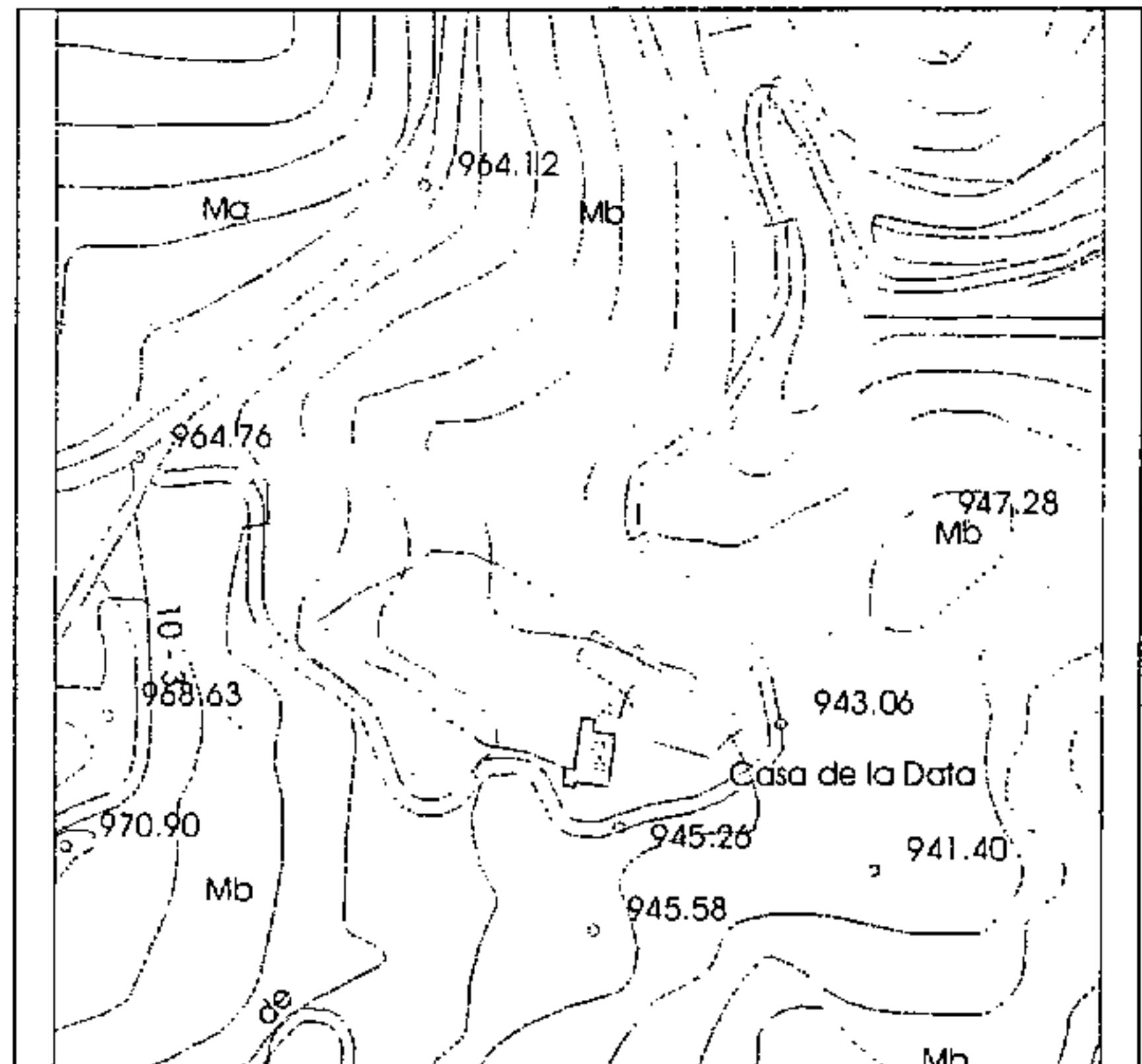
ESTADO DE CONSERVACIÓN:
Buena

GRADO DE PROTECCIÓN:
Ambiental

TIPO DE ACTUACIÓN:
Rehabilitación

OBSERVACIONES:

Referencia Catastral: Rústico s/n



SITUACIÓN: Majada Alta





CATÁLOGO DE EDIFICACIONES PROTEGIDAS DEL MUNICIPIO DE TEJEDA

ELEMENTO PROTEGIDO:

Alpendres

PROPIEDAD:

Privada

GRADO DE UTILIZACIÓN:

En uso

USO:

Almacenamiento

ESTADO DE CONSERVACIÓN:

Buena

GRADO DE PROTECCIÓN:

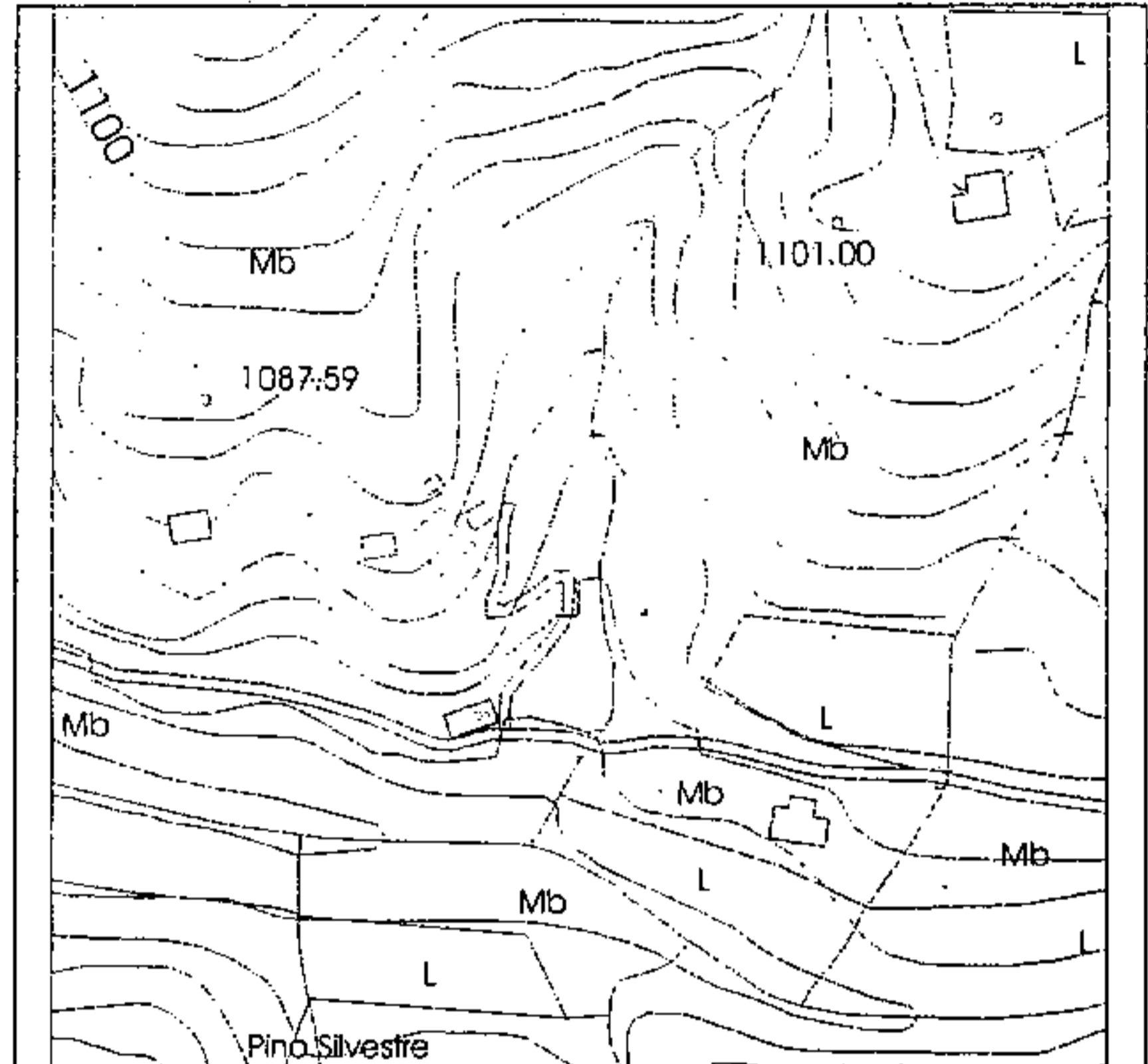
Ambiental

TIPO DE ACTUACIÓN:



Rehabilitación

OBSERVACIONES:

Referencia Catastral: Rústico s/n



SITUACIÓN: Juncal de Abajo



El Secretario de la Comisión



CATÁLOGO DE EDIFICACIONES PROTEGIDAS DEL MUNICIPIO DE TEJEDA

ELEMENTO PROTEGIDO:

Grupo de casas-cueva

PROPIEDAD:

Privada

GRADO DE UTILIZACIÓN:

En uso

USO:

Residencial

ESTADO DE CONSERVACIÓN:

Bueno

GRADO DE PROTECCIÓN:

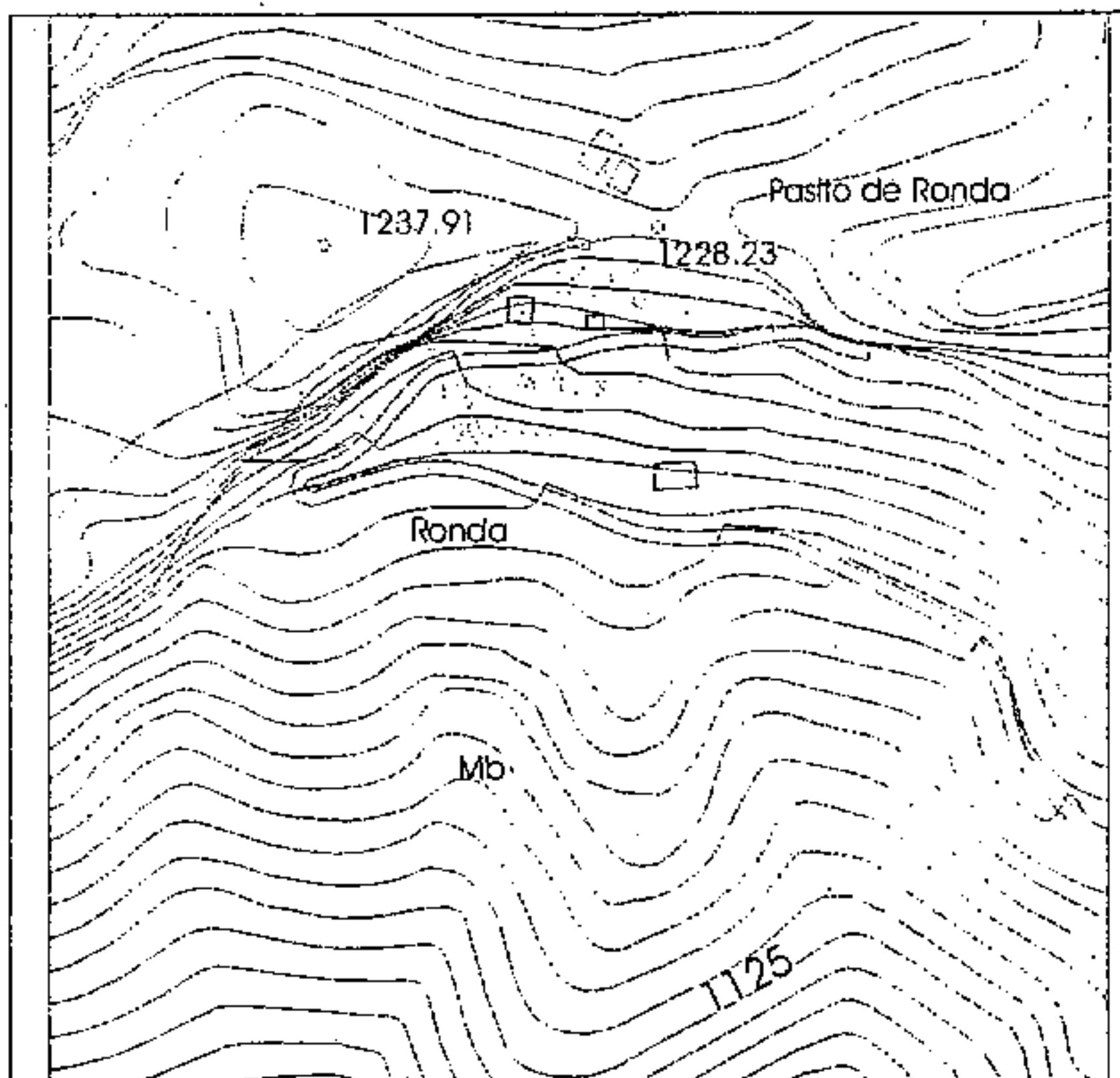
Integral

TIPO DE ACTUACIÓN:

Restauración

OBSERVACIONES:

Referencia Catastral: Rústico s/n



SITUACIÓN: Ronda





CATÁLOGO DE EDIFICACIONES PROTEGIDAS DEL MUNICIPIO DE TEJEDA

ELEMENTO PROTEGIDO:
Molino de fuego

PROPIEDAD:
Privada

GRADO DE UTILIZACIÓN:
Abandonado

USO:
Agro-industrial

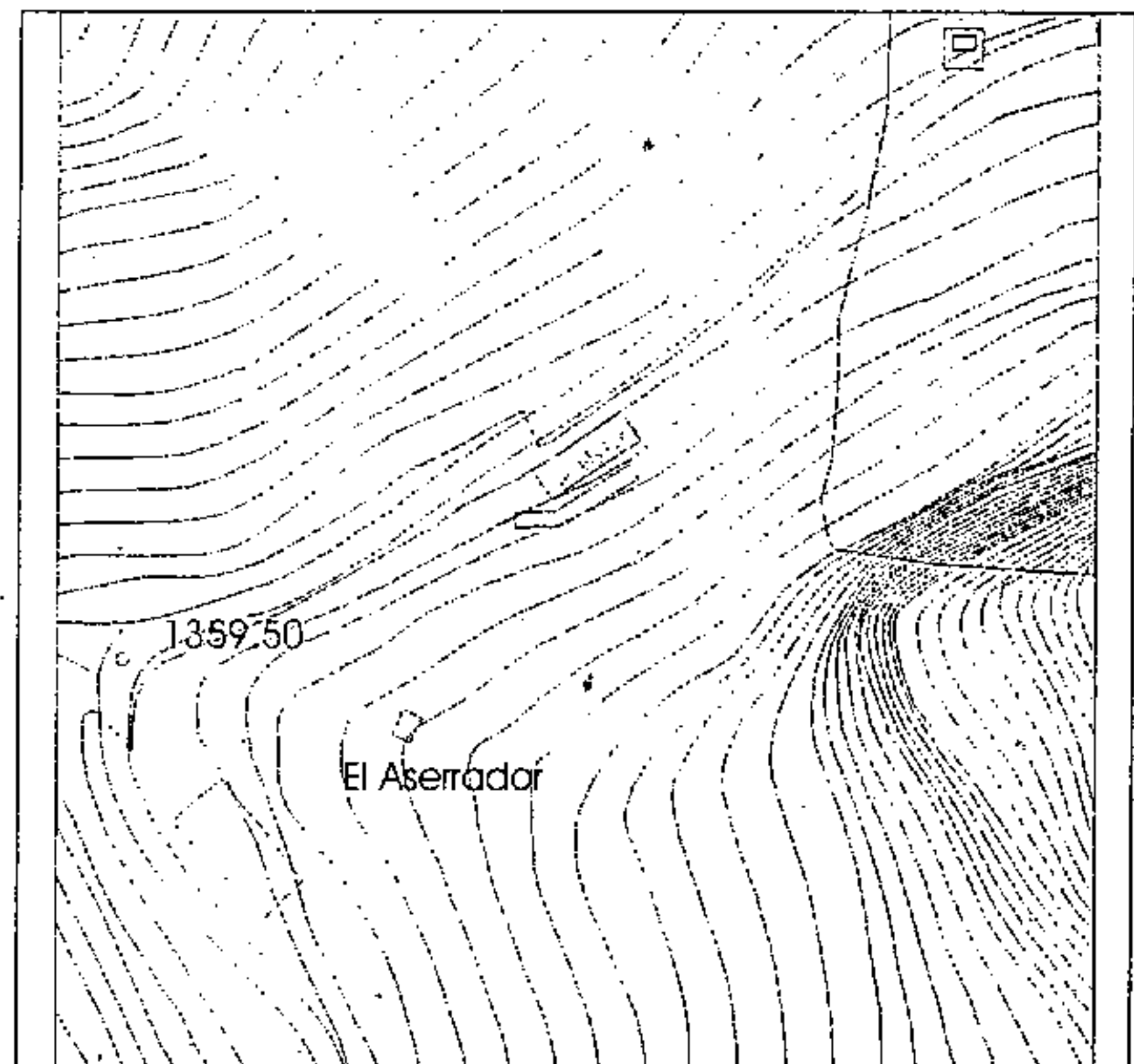
ESTADO DE CONSERVACIÓN:
Regular

GRADO DE PROTECCIÓN:
Integral

TIPO DE ACTUACIÓN:
Restauración

OBSERVACIONES:

Referencia Catastral: Rústico s/n



SITUACIÓN: Cruce del Aserrador





CATÁLOGO DE EDIFICACIONES PROTEGIDAS DEL MUNICIPIO DE TEJEDA

ELEMENTO PROTEGIDO:
Casa forestal de Pajonales

PROPIEDAD:
Pública

GRADO DE UTILIZACIÓN:
En uso

USO:
Servicio Público (SP)


ESTADO DE CONSERVACIÓN:
Bueno

GRADO DE PROTECCIÓN:
Ambiental


TIPO DE ACTUACIÓN:
Rehabilitación

OBSERVACIONES:

Referencia Catastral: Rústico s/n



SITUACIÓN: El Juncal



La Comisión de Ordenación del Territorio y Medio Ambiente de Canarias, en Sesión de fecha 02 FEB. 2004 acordó la TOMA DE CONOCIMIENTO del presente expediente.
Las Palmas de G.C. 01 ABR 2004

El Secretario de la Comisión



CATÁLOGO DE EDIFICACIONES PROTEGIDAS DEL MUNICIPIO DE TEJEDA

ELEMENTO PROTEGIDO:
Tienda de Antofita y Juanito
PROPIEDAD:
Privada

GRADO DE UTILIZACIÓN:
En uso

USO:
Residencial

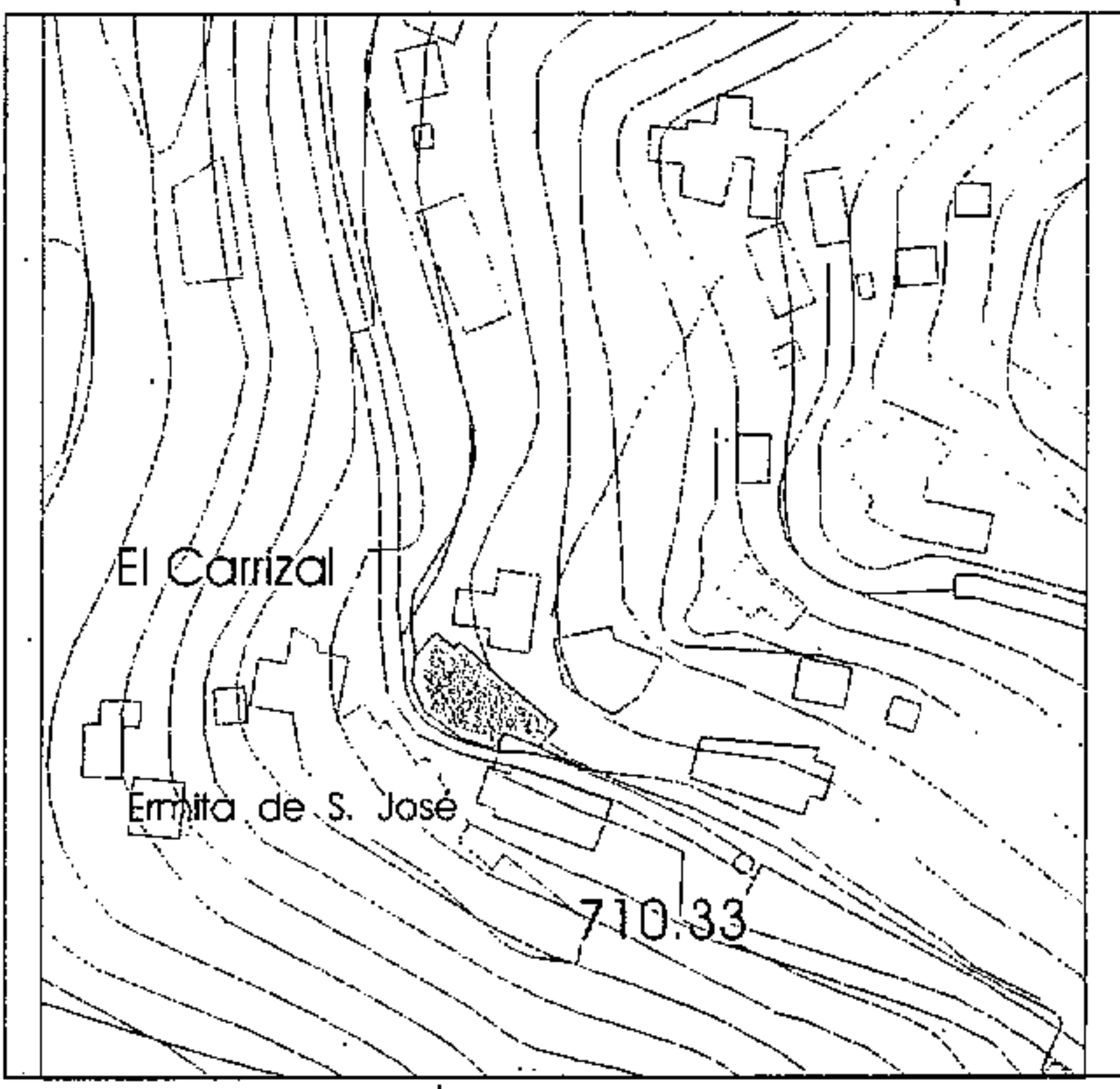
ESTADO DE CONSERVACIÓN:
Buena

GRADO DE PROTECCIÓN:
Ambiental

TIPO DE ACTUACIÓN:
Rehabilitación

OBSERVACIONES:

Referencia Catastral: Rústico s/n



SITUACIÓN: Carrizal



La Comisión de Ordenación del Territorio
y Medio Ambiente de Canarias, en Sesión
de fecha 02 FEB. 2004
acordó la TOMA DE CONOCIMIENTO del
presente expediente
Las Palmas de G.C. 01 ABR. 2004

El Secretario de la Comisión



CATÁLOGO DE EDIFICACIONES PROTEGIDAS DEL MUNICIPIO DE TEJEDA

ELEMENTO PROTEGIDO:

Vivienda unifamiliar

PROPIEDAD:

Privada

GRADO DE UTILIZACIÓN:

En uso

USO:

Residencial

ESTADO DE CONSERVACIÓN:

Bueno

GRADO DE PROTECCIÓN:

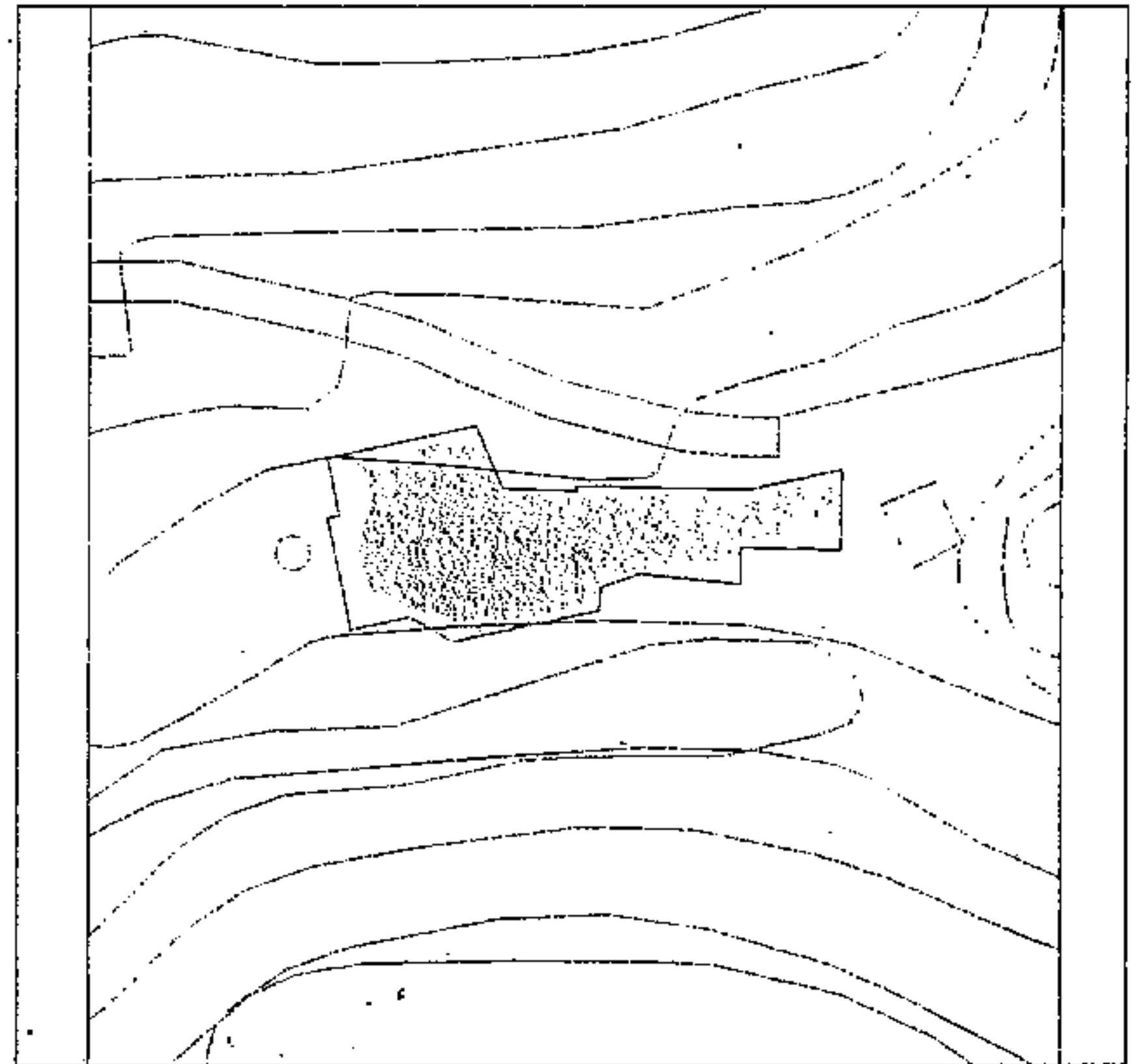
Ambiental

TIPO DE ACTUACIÓN:

Rehabilitación

OBSERVACIONES:

Referencia Catastral: Rústico s/n



SITUACIÓN: Finca la Pakmita
El Roque -La Culata



La Comisión de Ordenación del Territorio y Medio Ambiente de Canarias, en Sesión de fecha 02 FEB. 2004 acordó la TOMA DE CONOCIMIENTO del presente expediente.
Las Palmas de C.C. 01 ABR. 2004

El Secretario de la Comisión



CATÁLOGO DE EDIFICACIONES PROTEGIDAS DEL MUNICIPIO DE TEJEDA

ELEMENTO PROTEGIDO:

Conjunto de caseríos

PROPIEDAD:

Privada

GRADO DE UTILIZACIÓN:

En uso

USO:

Residencial

ESTADO DE CONSERVACIÓN:

Bueno

GRADO DE PROTECCIÓN:

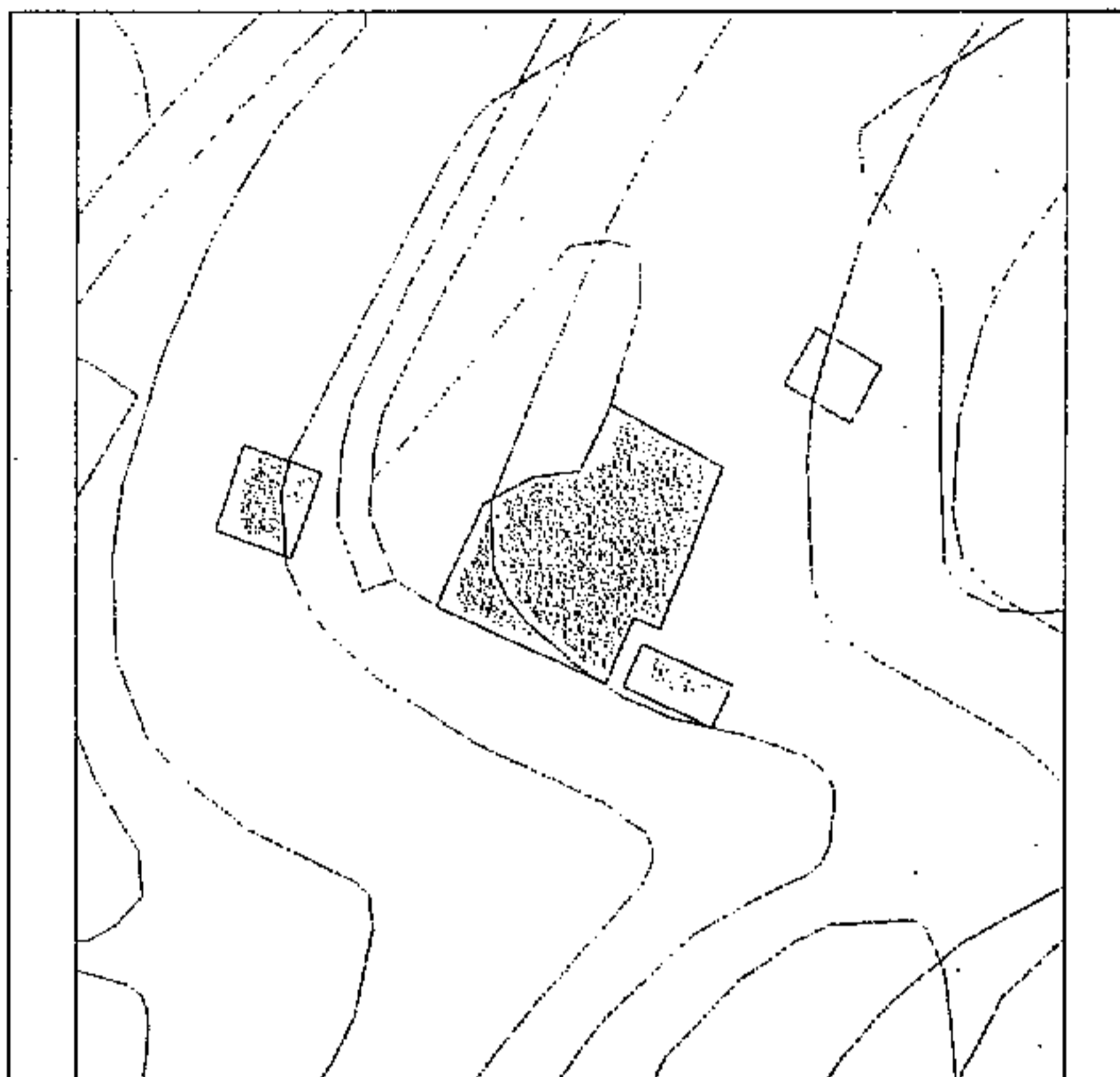
Ambiental

TIPO DE ACTUACIÓN:

Rehabilitación

OBSERVACIONES:

Referencia Catastral: Rústico s/n



SITUACIÓN: La Culata



CATÁLOGO DE EDIFICACIONES PROTEGIDAS DEL MUNICIPIO DE TEJEDA

ELEMENTO PROTEGIDO:
Conjunto de la Ortiguilla

PROPIEDAD:
Privada

GRADO DE UTILIZACIÓN:
En uso

USO:
Residencial

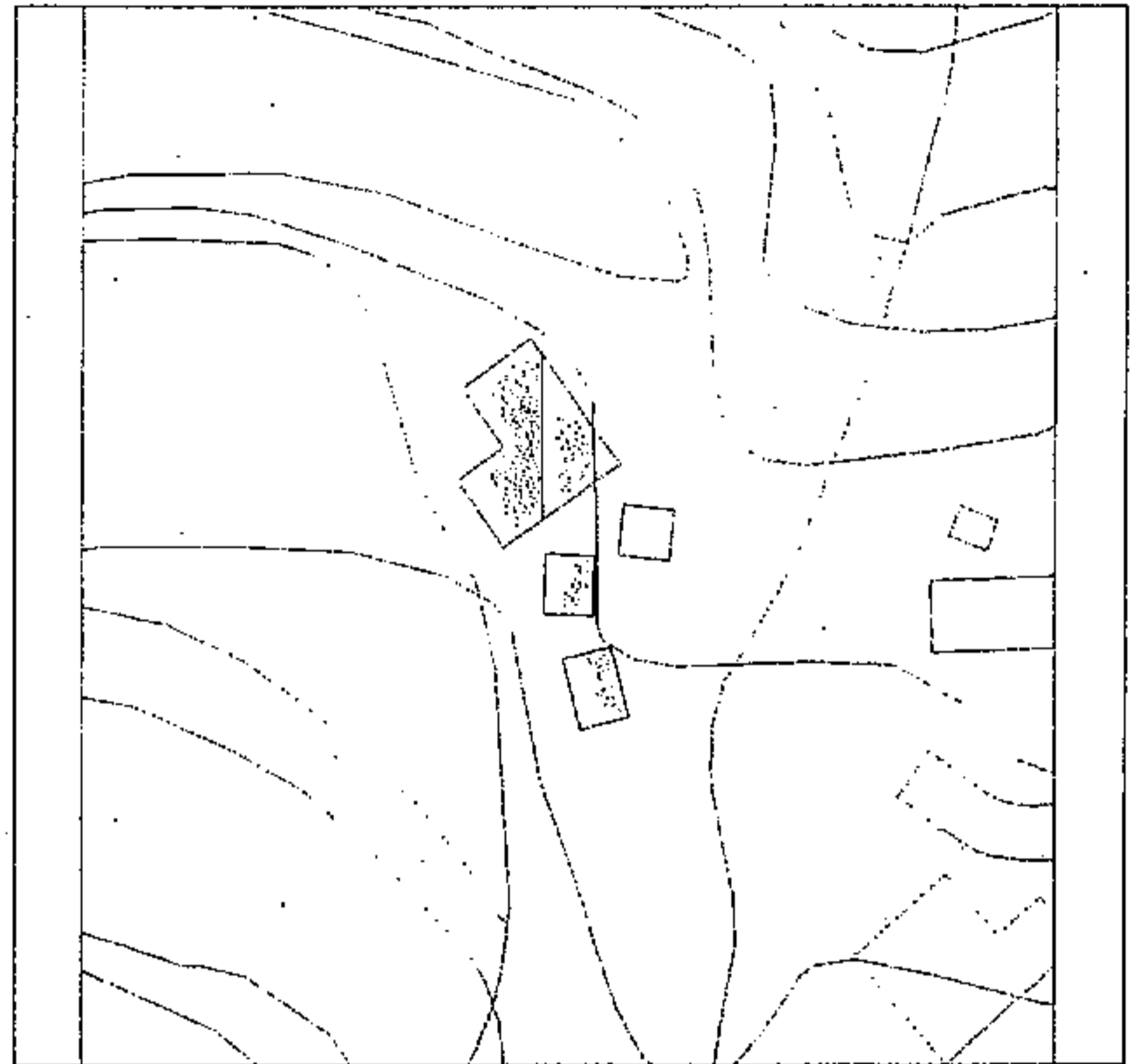
ESTADO DE CONSERVACIÓN:
Bueno

GRADO DE PROTECCIÓN:
Ambiental


TIPO DE ACTUACIÓN:
Rehabilitación

OBSERVACIONES:

Referencia Catastral: Rústico s/n



SITUACIÓN: Huertas del amo





CATÁLOGO DE EDIFICACIONES PROTEGIDAS DEL MUNICIPIO DE TEJEDA

ELEMENTO PROTEGIDO:
Molino La Cumbre

PROPIEDAD:
Privada

GRADO DE UTILIZACIÓN:
En uso

USO:
Residencial

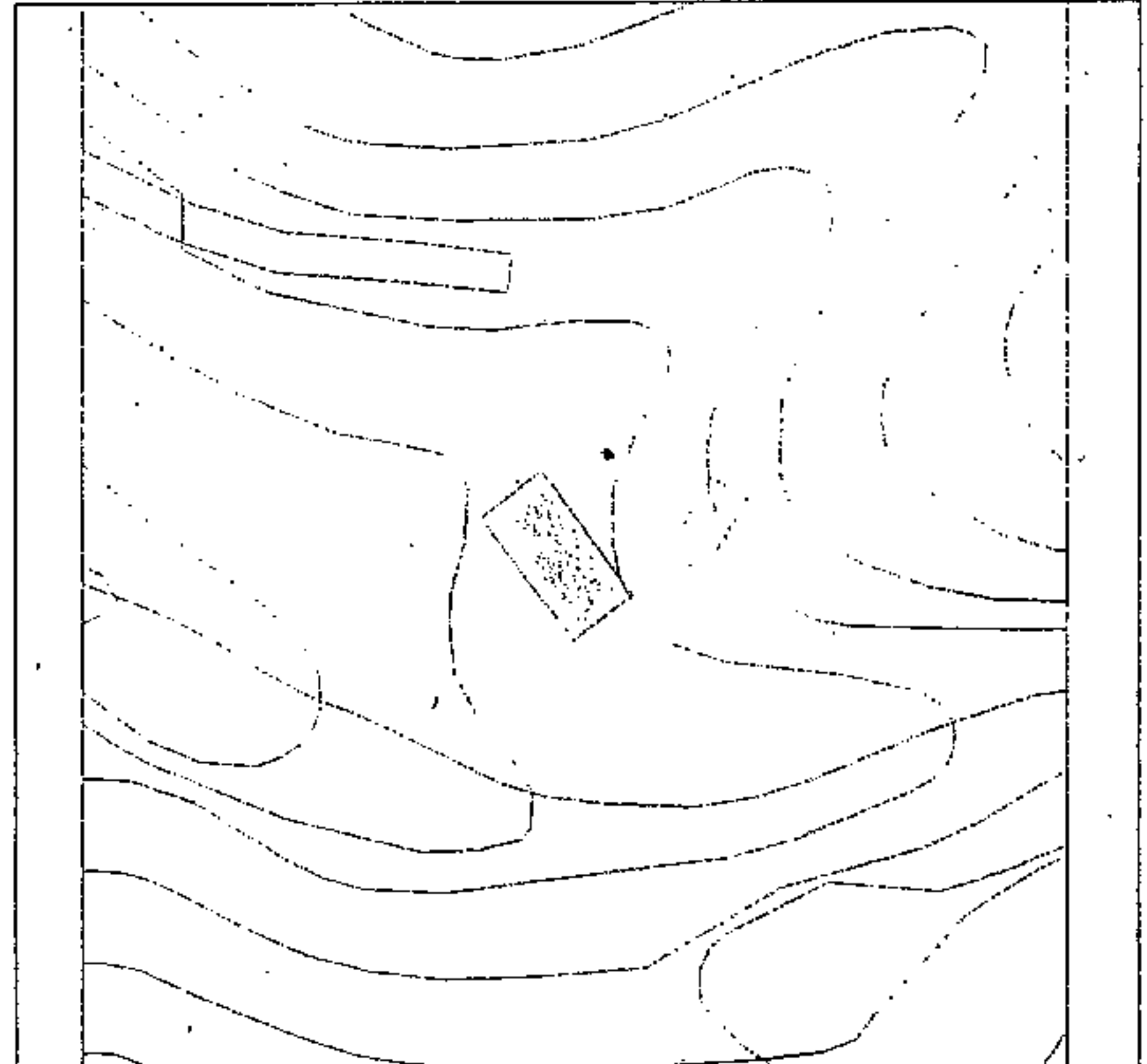
ESTADO DE CONSERVACIÓN:
Bueno

GRADO DE PROTECCIÓN:
Ambiental

TIPO DE ACTUACIÓN:
Rehabilitación

OBSERVACIONES:

Referencia Catastral: Rústico s/n




SITUACIÓN: La Culata



La Comisión de Ordenación del Territorio
y Medio Ambiente de Canarias, en Sesión
de fecha 02 FEB 2004
acordó la TOMA DE CONOCIMIENTO del
presente expediente.

Las Palmas de G.C. 01 ABR 2004

El Secretario de la Comisión



CATÁLOGO DE EDIFICACIONES PROTEGIDAS DEL MUNICIPIO DE TEJEDA

ELEMENTO PROTEGIDO:
Casero de Juan Gómez

PROPIEDAD:
Privada

GRADO DE UTILIZACIÓN:
En uso

USO:
Residencial

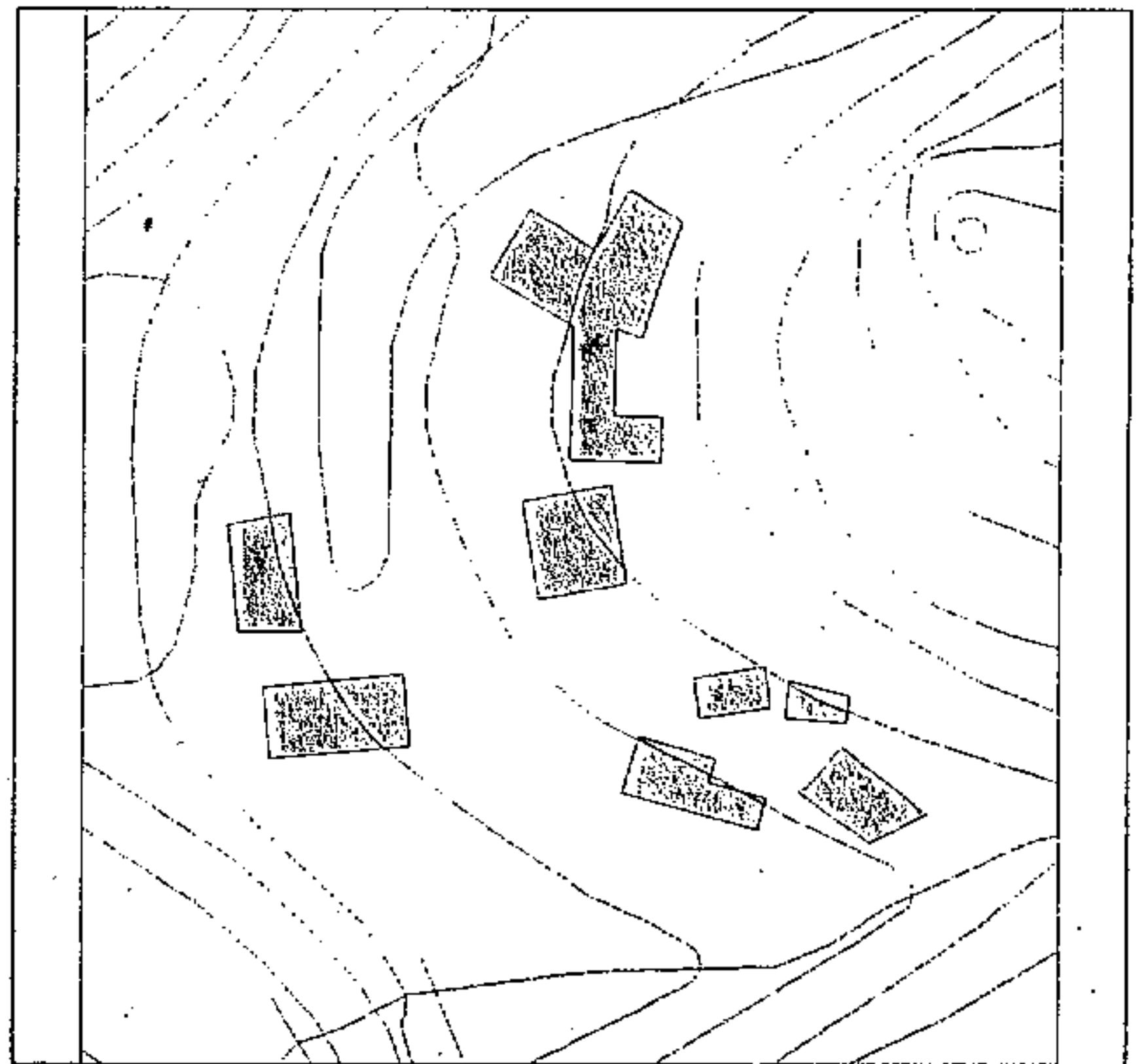
ESTADO DE CONSERVACIÓN:
Regular

GRADO DE PROTECCIÓN:
Ambiental

TIPO DE ACTUACIÓN:
Rehabilitación

OBSERVACIONES:

Referencia Catastral: Rústico s/n



SITUACIÓN: Juan Gómez





CATÁLOGO DE EDIFICACIONES PROTEGIDAS DEL MUNICIPIO DE TEJEDA

ELEMENTO PROTEGIDO:
Cruz de Timagada

PROPIEDAD:
Pública

GRADO DE UTILIZACIÓN:
En uso

USO:
Religioso (RG)

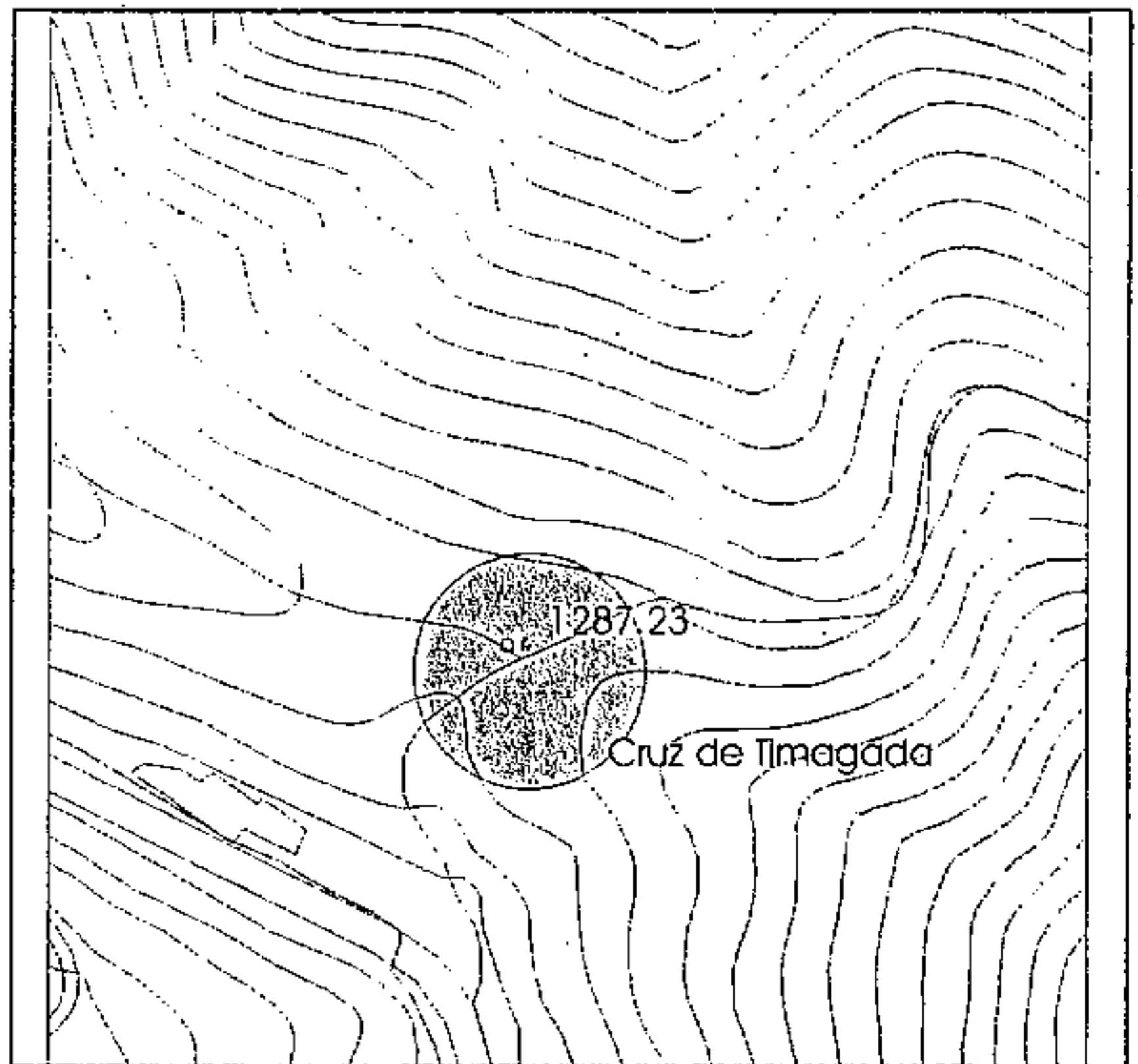
ESTADO DE CONSERVACIÓN:
Bueno

GRADO DE PROTECCIÓN:
Ambiental


TIPO DE ACTUACIÓN:
Conservación

OBSERVACIONES:

Referencia Catastral: Rústico s/n



SITUACIÓN: Cruz de Timagada



La Comisión de Ordenación del Territorio y Medio Ambiente de Canarias, en Sesión de fecha 02 FEB. 2004 acordó la TOMA DE CONOCIMIENTO del presente expediente.

Las Palmas de G.C. 07 ABR 2004

El Secretario de la Comisión



CATÁLOGO DE EDIFICACIONES PROTEGIDAS DEL MUNICIPIO DE TEJEDA

ELEMENTO PROTEGIDO:
Caserío de Guardaya

PROPIEDAD:
Privada

GRADO DE UTILIZACIÓN:
Abandonado

USO:
Residencial

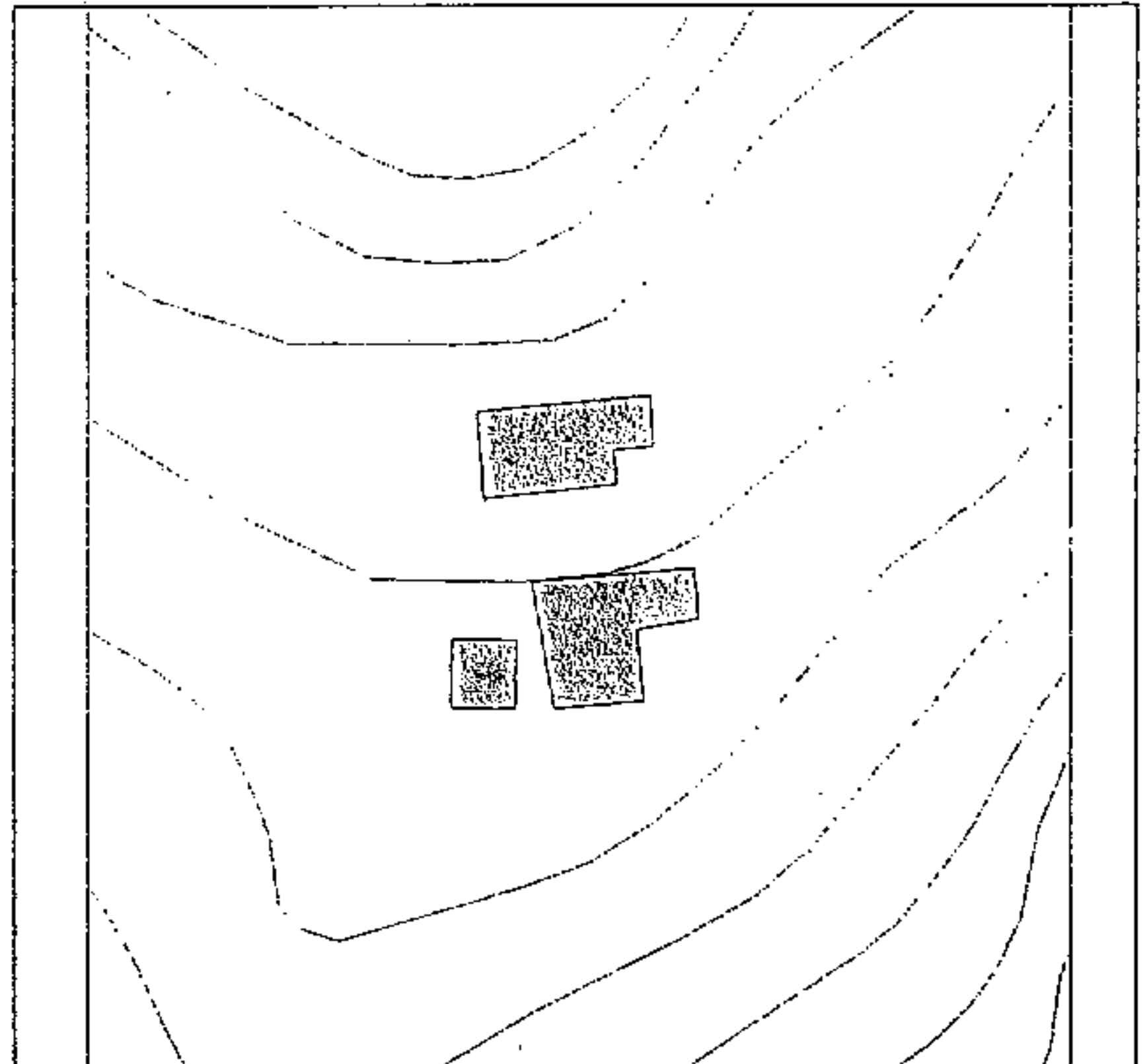
ESTADO DE CONSERVACIÓN:
Regular

GRADO DE PROTECCIÓN:
Ambiental

TIPO DE ACTUACIÓN:
Rehabilitación

OBSERVACIONES:

Referencia Catastral: Rústico s/n



SITUACIÓN: Guardaya



La Comisión de Ordenación del Territorio y Medio Ambiente de Canarias, en Sesión de fecha 02 FEB, 2004 acordó la TOMA DE CONOCIMIENTO del presente expediente.
Las Palmas de G.C. 01 ABR, 2004

El secretario de la Comisión



CATÁLOGO DE EDIFICACIONES PROTEGIDAS DEL MUNICIPIO DE TEJEDA

ELEMENTO PROTEGIDO:
Molino del Rincón

PROPIEDAD:
Privada

GRADO DE UTILIZACIÓN:
Abandonado

USO ACTUAL:
Agraro-Industrial

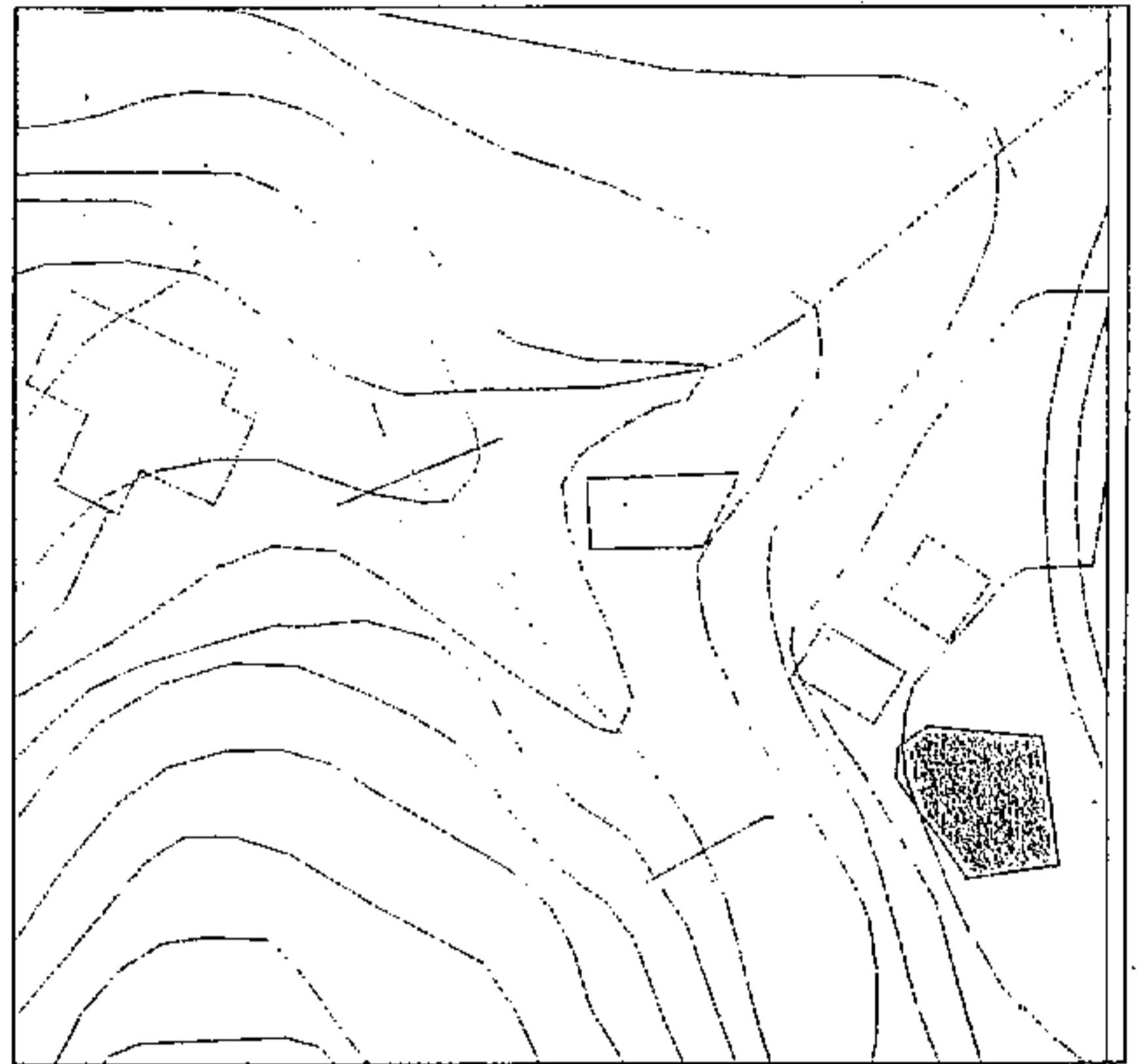
ESTADO DE CONSERVACIÓN:
Regular

GRADO DE PROTECCIÓN:
Integral

TIPO DE ACTUACIÓN:
Restauración

OBSERVACIONES:

Referencia Catastral: Rústico s/n



SITUACIÓN: El Rincón



La Comisión de Ordenación del Territorio y Medio Ambiente de Canarias, en Sesión de fecha 02 FEB. 2004 acordó la TOMA DE CONOCIMIENTO del presente expediente.
Las Palmas de G.C. 01 ABR 2004
El Secretario de la Comisión



CATÁLOGO DE EDIFICACIONES PROTEGIDAS DEL MUNICIPIO DE TEJEDA

ELEMENTO PROTEGIDO:
Conjunto El Majuelo

PROPIEDAD:
Privada

GRADO DE UTILIZACIÓN:
En uso

USO:
Residencial

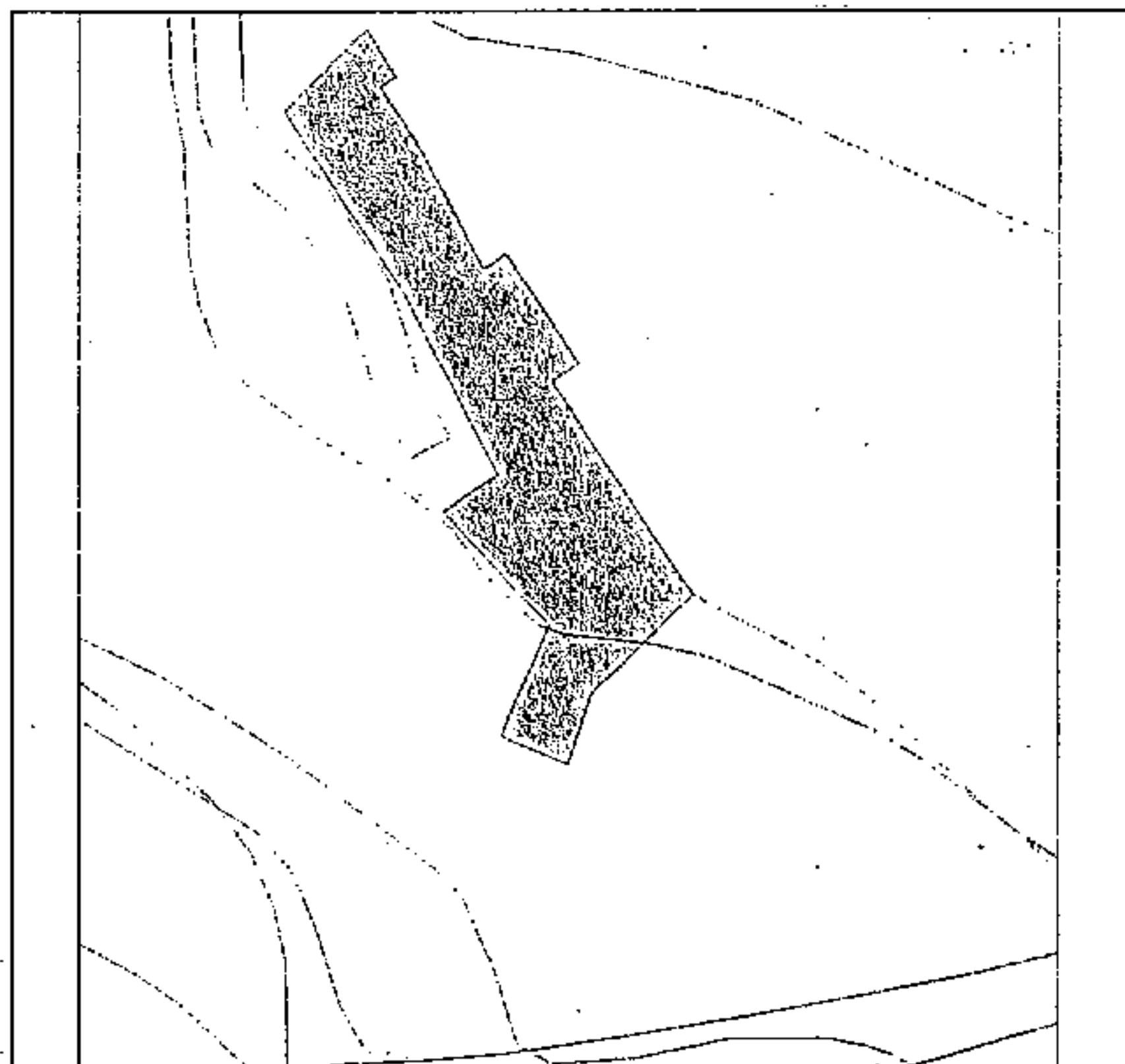
ESTADO DE CONSERVACIÓN:
Regular

GRADO DE PROTECCIÓN:
Ambiental


TIPO DE ACTUACIÓN:
Rehabilitación

OBSERVACIONES:

Referencia Catastral: Rústico s/n




SITUACIÓN: El Majuelo



La Comisión de Ordenación del Territorio y Medio Ambiente de Canarias, en Sesión de fecha 02 FEB. 2004 acordó la TOMA DE CONOCIMIENTO del presente expediente.

Las Palmas de G.C.



CATÁLOGO DE EDIFICACIONES PROTEGIDAS DEL MUNICIPIO DE TEJEDA

ELEMENTO PROTEGIDO:

Vivienda Unifamiliar

PROPIEDAD:

Privada

GRADO DE UTILIZACIÓN:

En uso

USO:

Residencial

ESTADO DE CONSERVACIÓN:

Bueno

GRADO DE PROTECCIÓN:

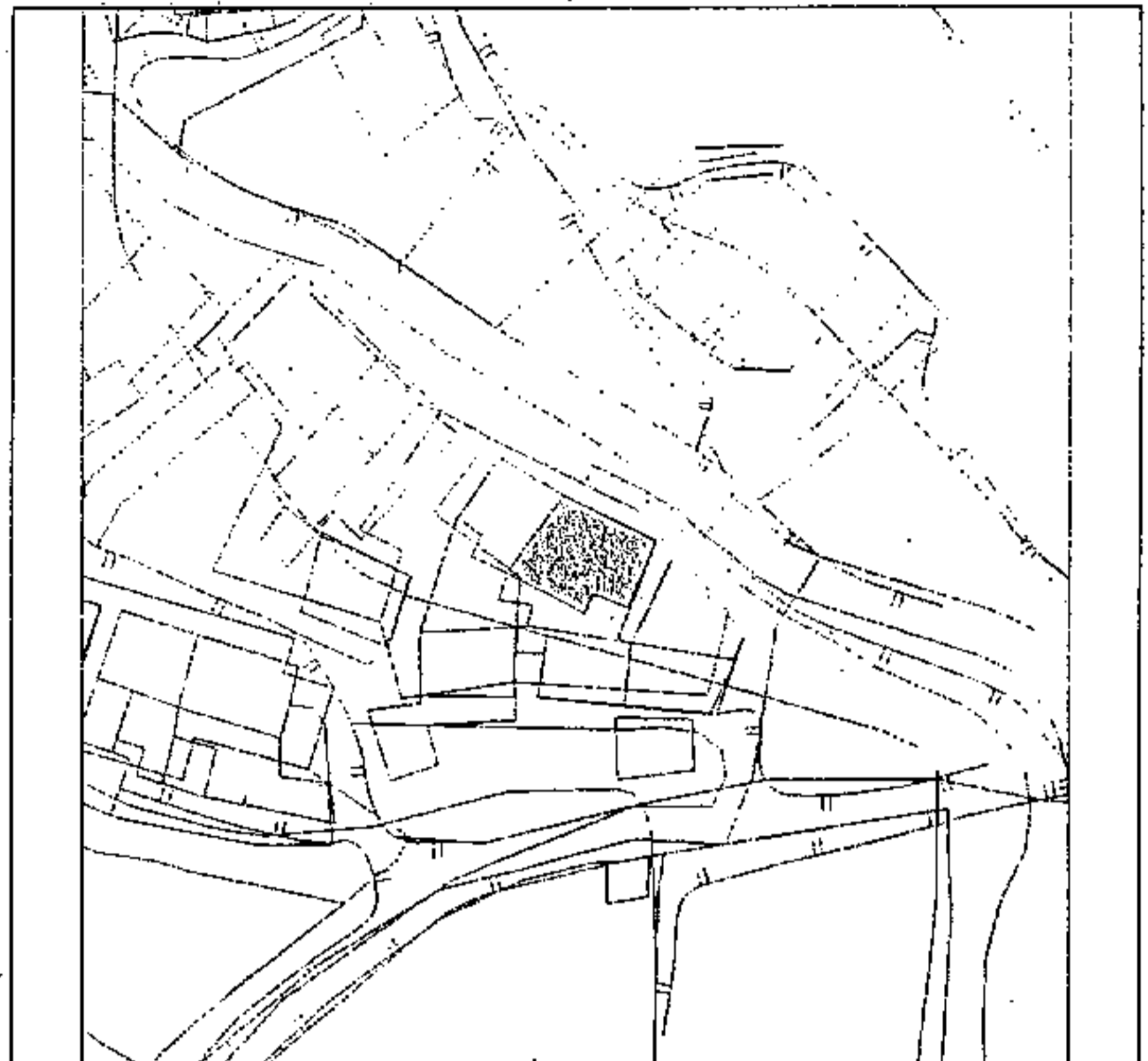
Integral

TIPO DE ACTUACIÓN:


Restauración

OBSERVACIONES:

Referencia Catastral: Rústico s/n



SITUACIÓN: Asentamiento Rural
El Majuelo



La Comisión de Ordenación del Territorio y Medio Ambiente de Canarias, en Sesión de fecha 02 FEB. 2004 acordó la TOMA DE CONOCIMIENTO del presente expediente.
Las Palmas de G.C. D. 1 ABR. 2004

CATÁLOGO DE EDIFICACIONES PROTEGIDAS DEL MUNICIPIO DE TEJEDA



ELEMENTO PROTEGIDO:
Viviendas unifamiliares

PROPIEDAD:
Privada

GRADO DE UTILIZACIÓN:
En uso

USO:
Residencial

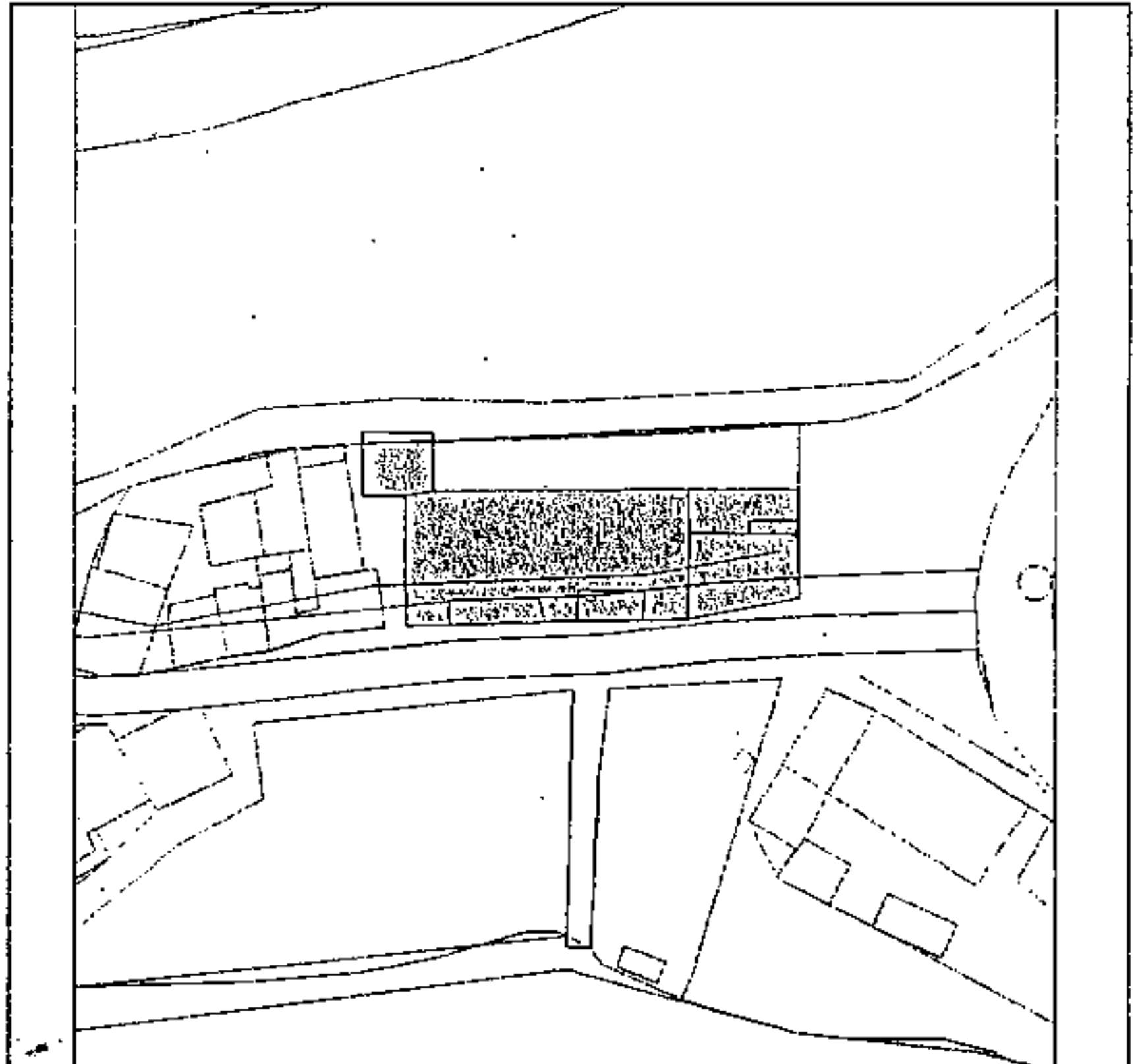
ESTADO DE CONSERVACIÓN:
Bueno

GRADO DE PROTECCIÓN:
Integral

TIPO DE ACTUACIÓN:
Restauración

OBSERVACIONES:

Referencia Catastral: Urbano s/n



SITUACIÓN: Lomo de los Santos



La Comisión de Ordenación del Territorio y Medio Ambiente de Canarias, en Sesión de fecha 02 FEB. 2004 acordó la TOMA DE CONOCIMIENTO del presente expediente.

Las Palmas de GC. 01 ABR. 2004

El Secretario de la Comisión



CATÁLOGO DE EDIFICACIONES PROTEGIDAS DEL MUNICIPIO DE TEJEDA

ELEMENTO PROTEGIDO:

Vivienda unifamiliar

PROPIEDAD:

Privada

GRADO DE UTILIZACIÓN:

En uso

USO:

Residencial

ESTADO DE CONSERVACIÓN:

Regular

GRADO DE PROTECCIÓN:

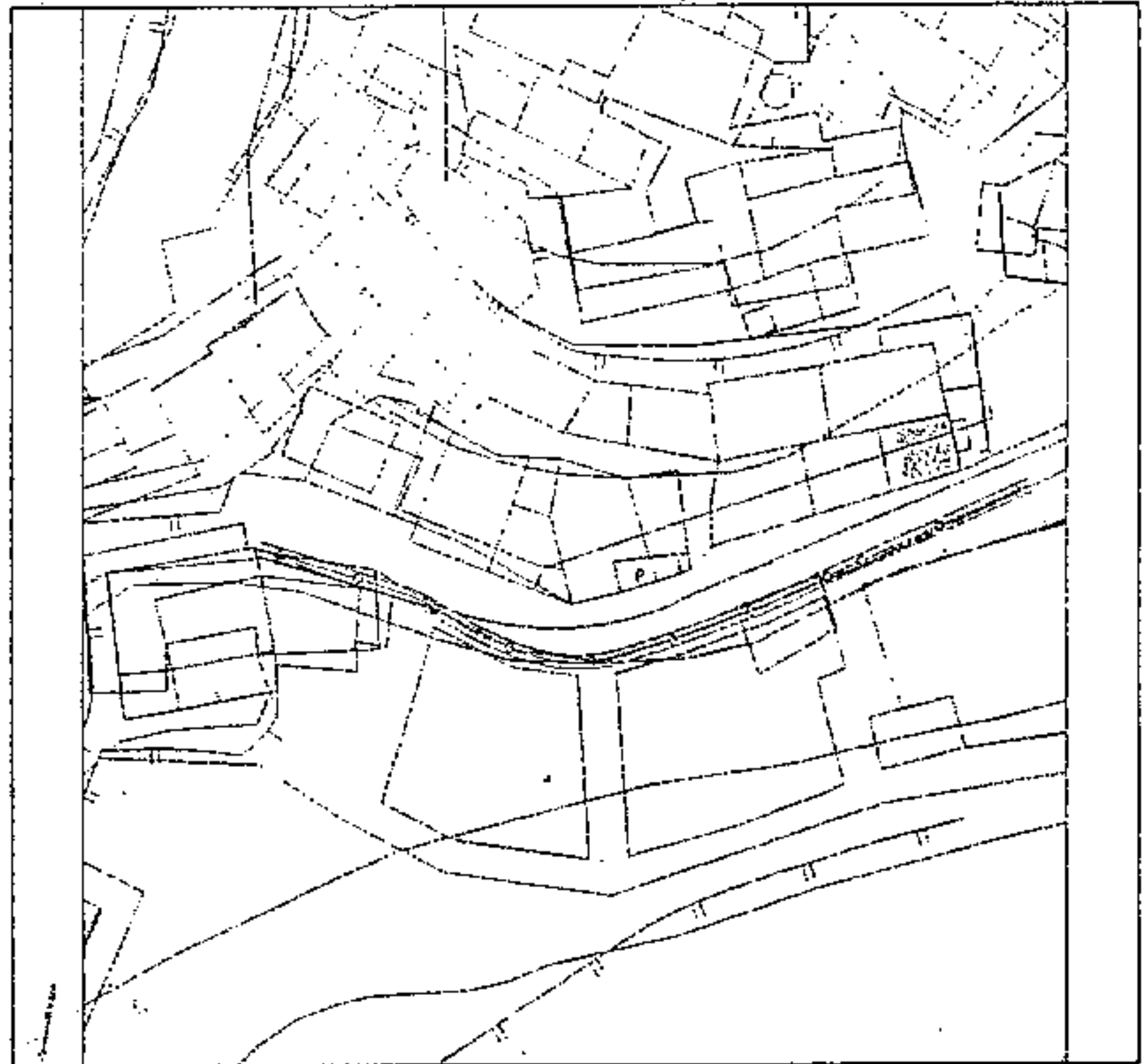
Parcial

TIPO DE ACTUACIÓN:

Remodelación

OBSERVACIONES:

Referencia Catastral: Rústico s/n



SITUACIÓN: Asentamiento Rural La Degollada



GesPlan

CATÁLOGO



CATÁLOGO DE EDIFICACIONES PROTEGIDAS DEL MUNICIPIO DE TEJEDA



ELEMENTO PROTEGIDO:
Vivienda unifamiliar

PROPIEDAD:
Privada

GRADO DE UTILIZACIÓN:
En uso

USO:
Residencial

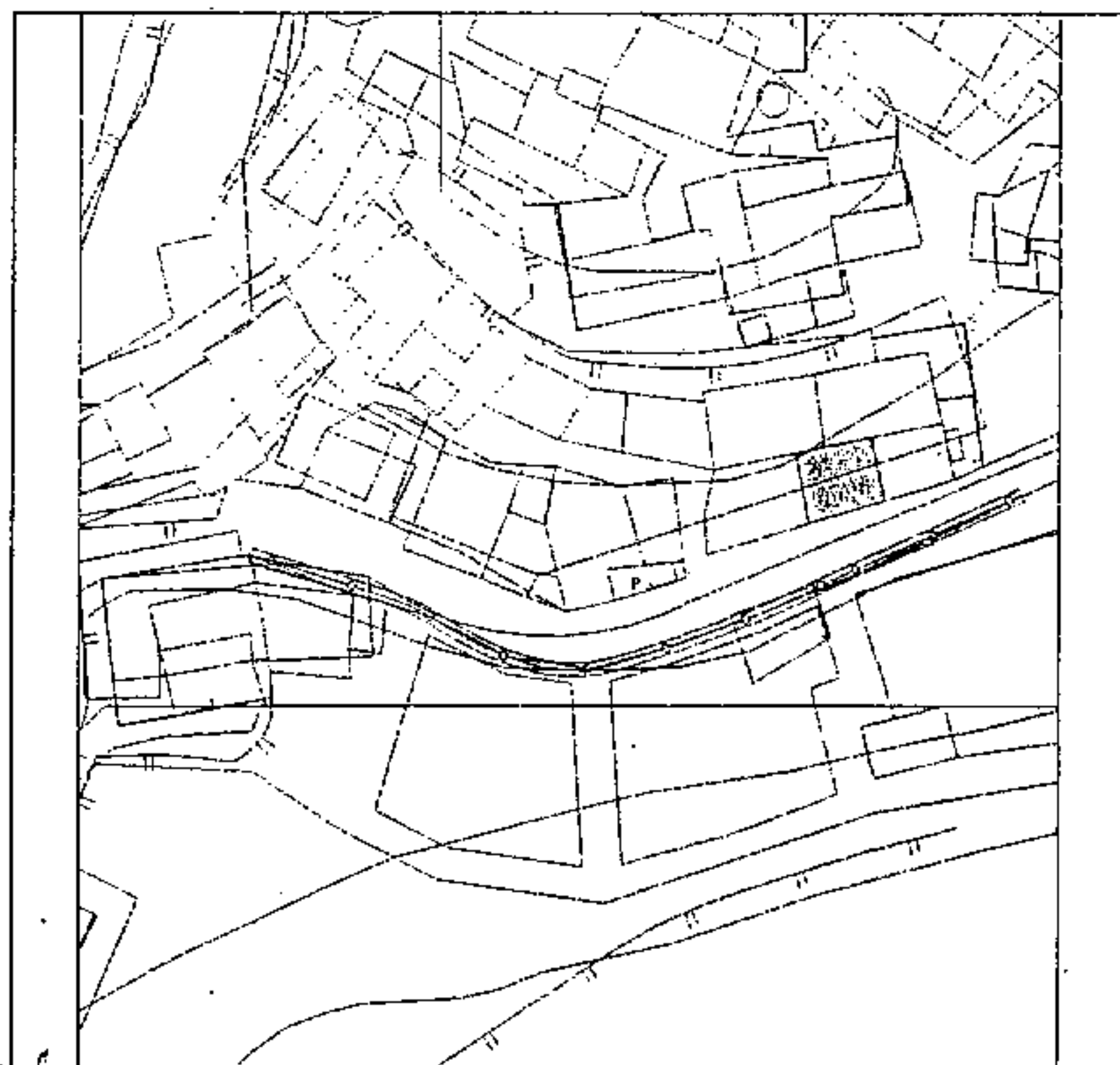
ESTADO DE CONSERVACIÓN:
Regular

GRADO DE PROTECCIÓN:
Parcial

TIPO DE ACTUACIÓN:
Remodelación

OBSERVACIONES:

Referencia Catastral: Rústico s/n



SITUACIÓN: Asentamiento Rural La Degollada



La Comisión de Ordenación del Territorio
y Medio Ambiente de Canarias, en Sesión
de fecha 02 FEB. 2004
acordó la TOMA DE CONOCIMIENTO del
presente expediente.
Las Palmas de G.C. 01 ABR. 2004

El Secretario de la Comisión



CATÁLOGO DE EDIFICACIONES PROTEGIDAS DEL MUNICIPIO DE TEJEDA



ELEMENTO PROTEGIDO:
Molino

PROPIEDAD:
Privada

GRADO DE UTILIZACIÓN:
Abandonado

USO ACTUAL:
Agro-Industrial

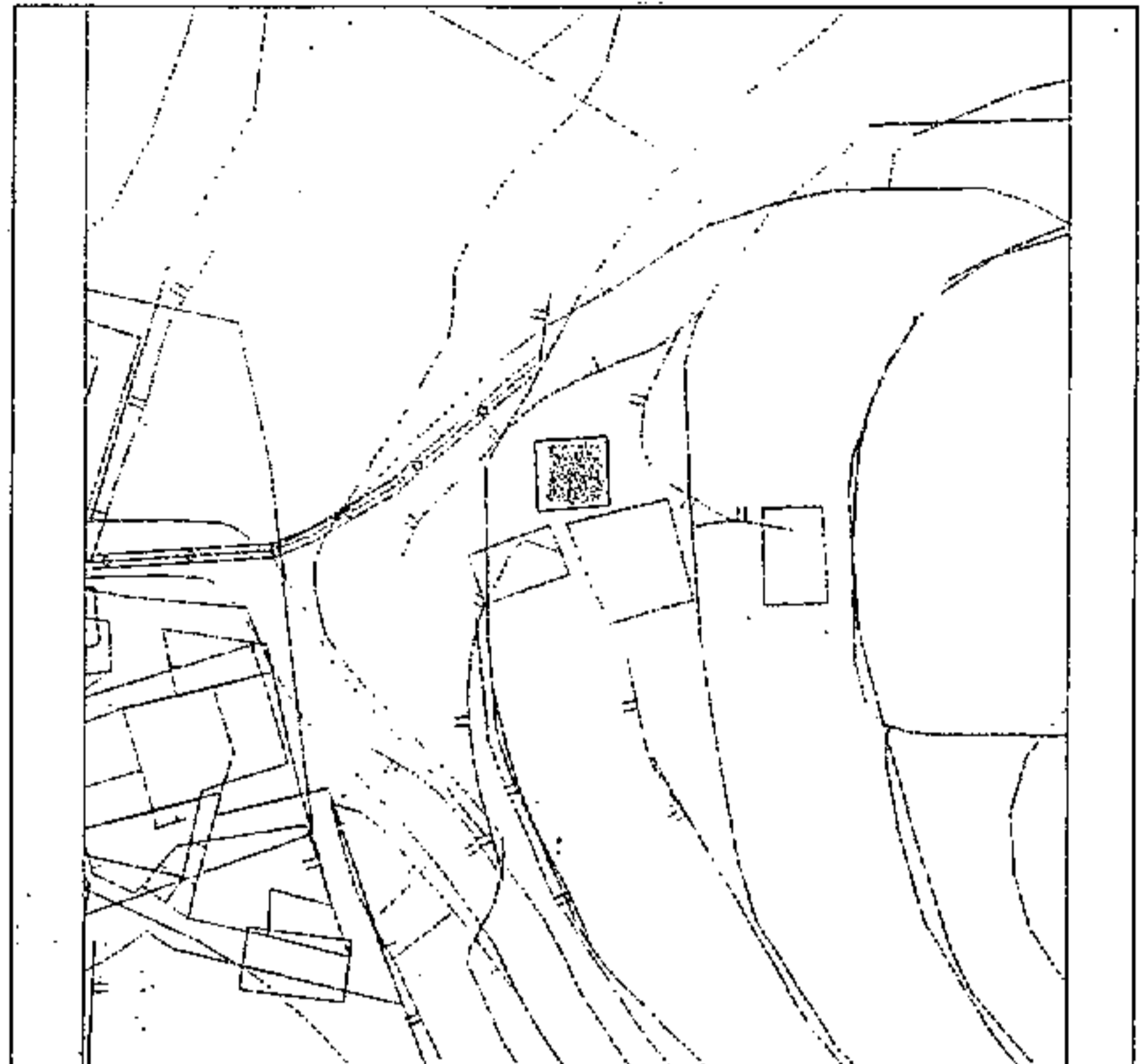
ESTADO DE CONSERVACIÓN:
Malo

GRADO DE PROTECCIÓN:
Integral


TIPO DE ACTUACIÓN:
Restauración

OBSERVACIONES:

Referencia Catastral: Rústico s/n



SITUACIÓN: La Degollada



CATÁLOGO



La Comisión de Ordenación del Territorio
y Medio Ambiente de Canarias, en Sesión
de fecha 02 FEB. 2004
acordó la TOMA DE CONOCIMIENTO del
presente expediente.
Las Palmas de G.C. 01 APR 2004

El Secretario de la Comisión

CATÁLOGO DE EDIFICACIONES PROTEGIDAS DEL MUNICIPIO DE DEJEDA



ELEMENTO PROTEGIDO:
Vivienda unifamiliar

PROPIEDAD:
Privada

GRADO DE UTILIZACIÓN:
En uso

USO:
Residencial

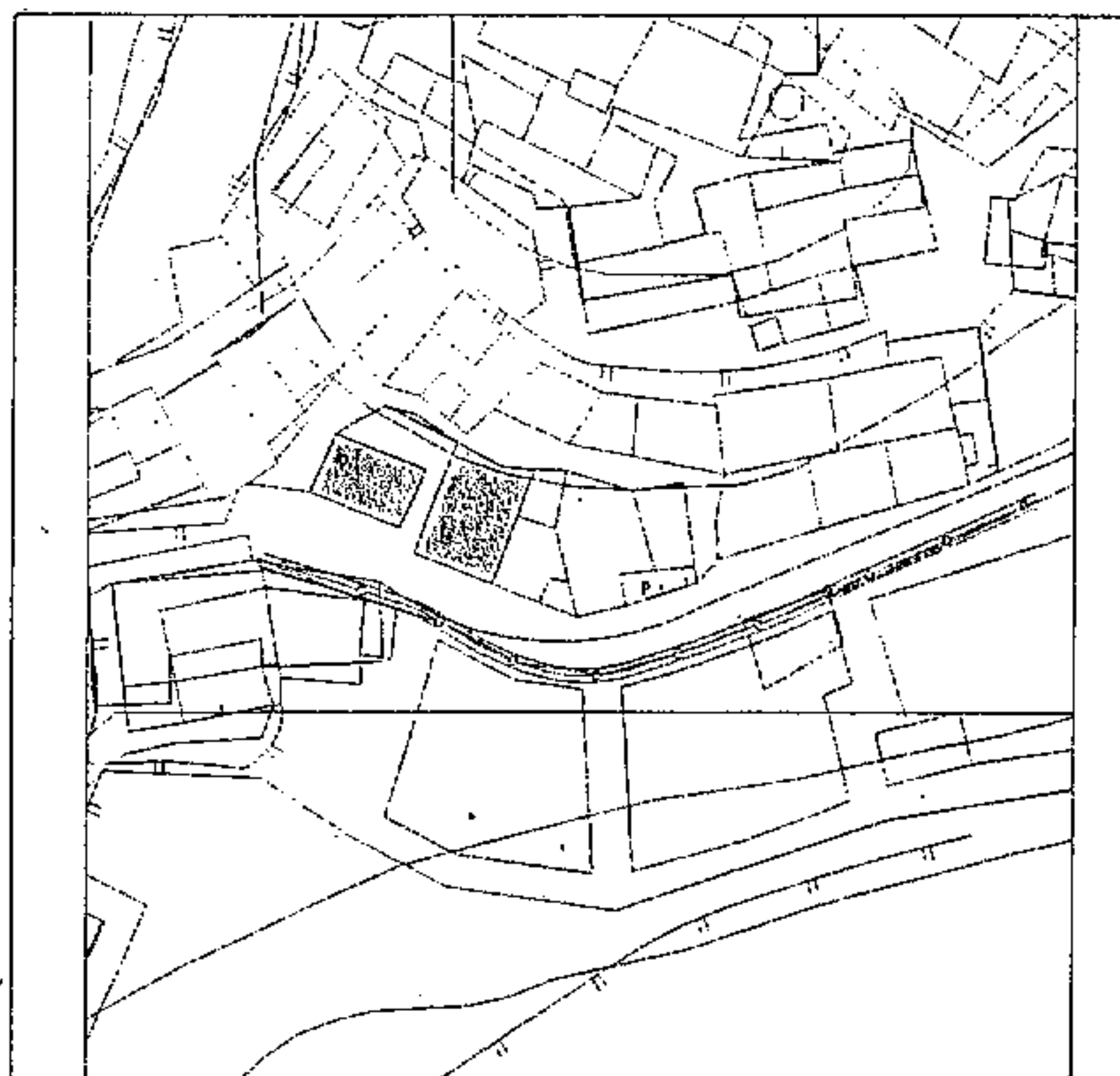
ESTADO DE CONSERVACIÓN:
Regular

GRADO DE PROTECCIÓN:
Integral

TIPO DE ACTUACIÓN:
Restauración

OBSERVACIONES:

Referencia Catastral: Rústico s/n



SITUACIÓN: Asentamiento Rural
La Degollada



La Comisión de Ordenación del Territorio
y Medio Ambiente de Canarias, en Sesión
de fecha 02 FEB. 2004
acordó la TOMA DE CONOCIMIENTO del
presente expediente.
Las Palmas de G.C. 01 ABR. 2004



CATÁLOGO DE EDIFICACIONES PROTEGIDAS DEL MUNICIPIO DE TEJEDA



ELEMENTO PROTEGIDO:
Vivienda Unifamiliar

PROPIEDAD:
Privada

GRADO DE UTILIZACIÓN:
En uso

USO:
Residencial

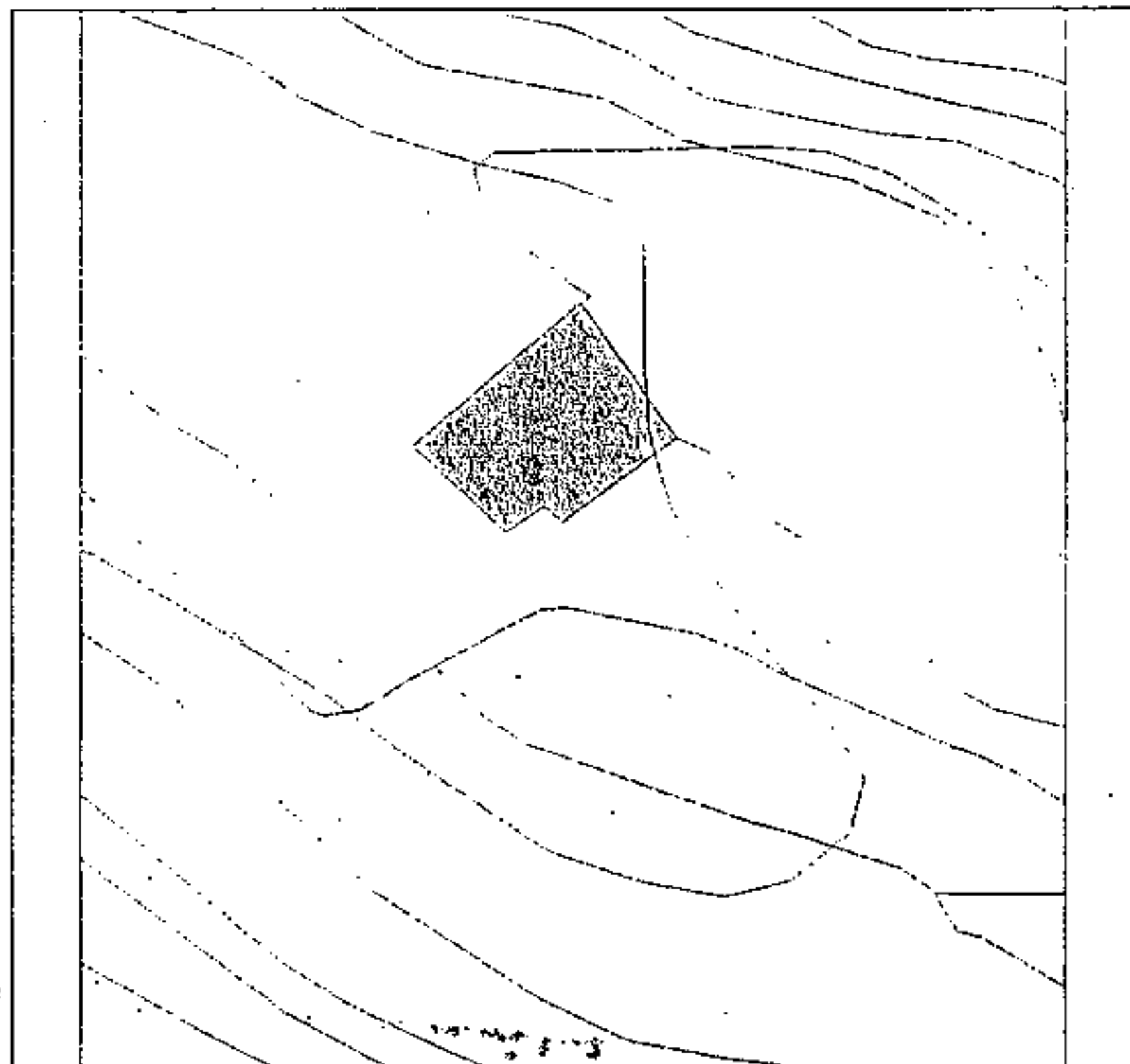
ESTADO DE CONSERVACIÓN:
Regular

GRADO DE PROTECCIÓN:
Ambiental


TIPO DE ACTUACIÓN:
Rehabilitación

OBSERVACIONES:

Referencia Catastral: Rústico s/n



SITUACIÓN: El Fondillo



La Comisión de Ordenación del Territorio y Medio Ambiente de Canarias, en Sesión de fecha 02 FEB. 2004 acordó la TOMA DE CONOCIMIENTO del presente expediente.
Las Palmas de G.C. 01 ABR. 2004



CATÁLOGO DE EDIFICACIONES PROTEGIDAS DEL MUNICIPIO DE TEJEDA

ELEMENTO PROTEGIDO:
Camino Real

PROPIEDAD:
Pública

GRADO DE UTILIZACIÓN:
En uso

USO:
Camino Real

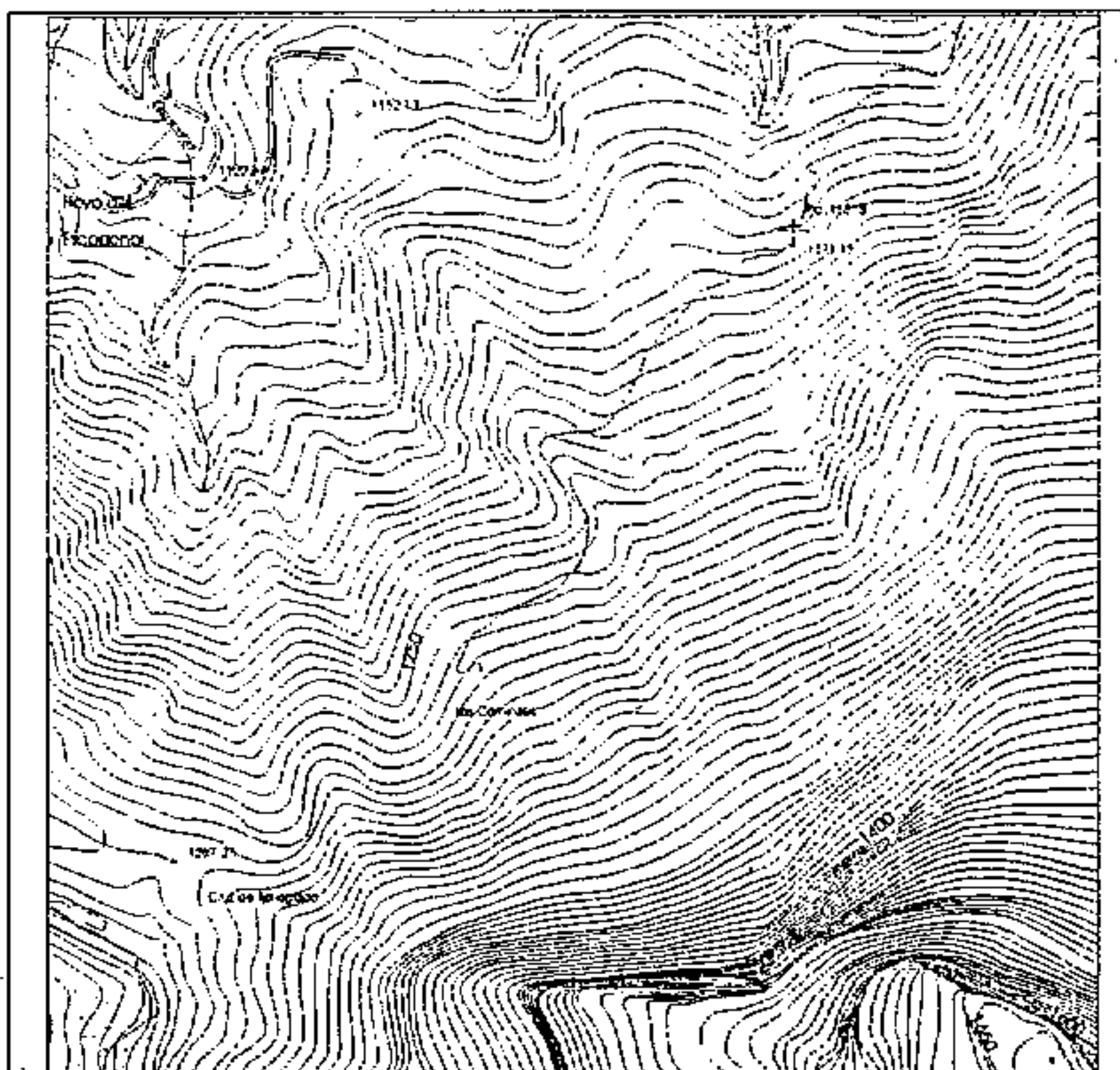
ESTADO DE CONSERVACIÓN:
Bueno

GRADO DE PROTECCIÓN:
Ambiental

TIPO DE ACTUACIÓN:
Conservación

OBSERVACIONES:

Referencia Catastral: Rústico s/n



SITUACIÓN: Culata-Ayacata



La Comisión de Ordenación del Territorio y Medio Ambiente de Canarias, en Sesión de fecha 02 FEB. 2004 acordó la TOMA DE CONOCIMIENTO del presente expediente.

Las Palmas de G.C. 01 ABR. 2004
El Secretario de la Comisión



CATÁLOGO DE EDIFICACIONES PROTEGIDAS DEL MUNICIPIO DE TEJEDA

ELEMENTO PROTEGIDO:
Vivienda unifamiliar

PROPIEDAD:
Privada

GRADO DE UTILIZACIÓN:
En uso

USO:
Residencial

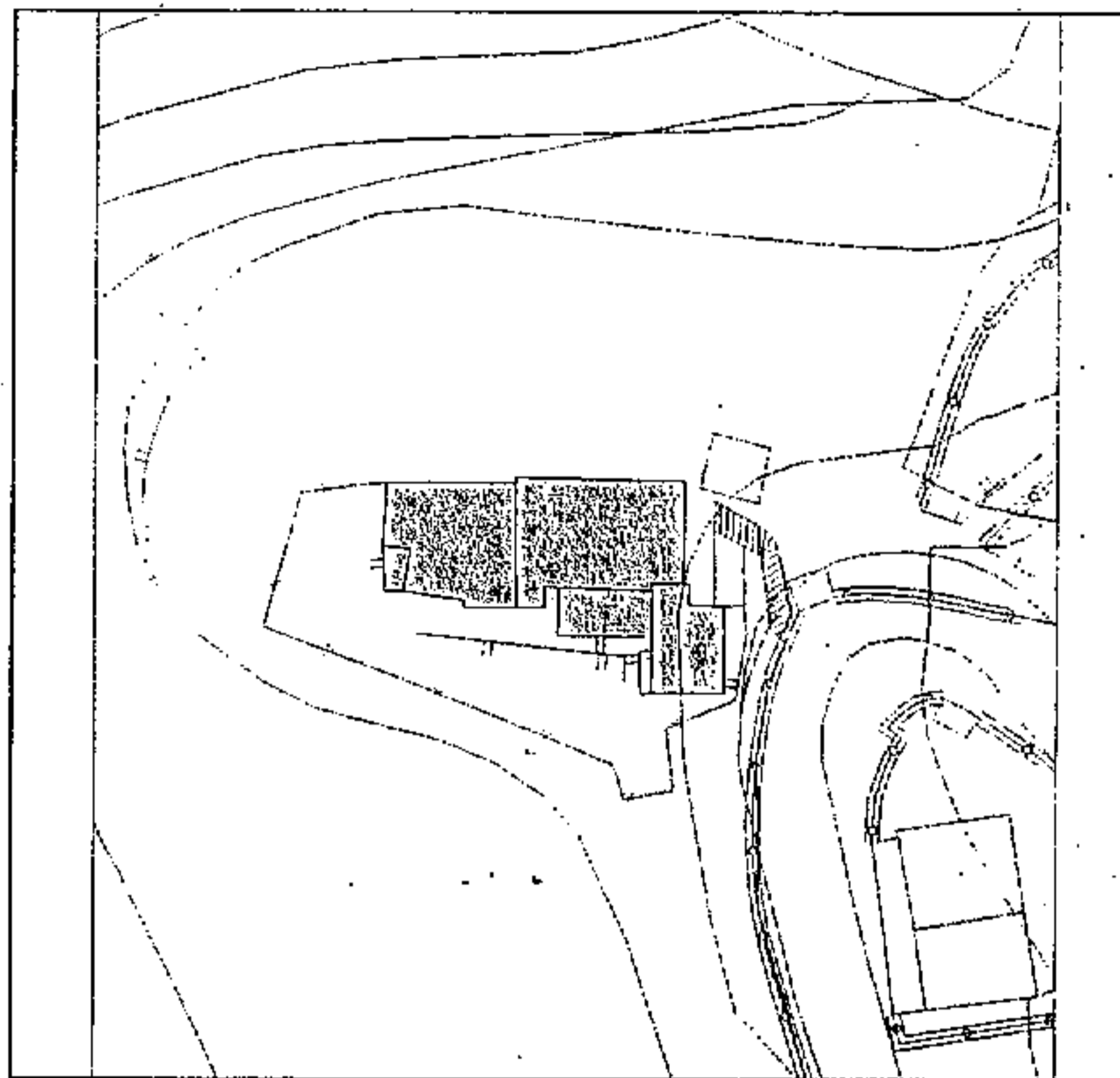
ESTADO DE CONSERVACIÓN:
Bueno

GRADO DE PROTECCIÓN:
Integral

TIPO DE ACTUACIÓN:
Restauración

OBSERVACIONES:

Referencia Catastral: Rústico s/n



SITUACIÓN: El Curator, La Vaguada



La Comisión de Ordenación del Territorio y Medio Ambiente de Canarias, en Sesión de fecha 02 FEB. 2004 acordó la TOMA DE CONOCIMIENTO del presente expediente.

Las Palmas de G.C.

01 ABR. 2004

El Secretario de la Comisión



CATÁLOGO DE EDIFICACIONES PROTEGIDAS DEL MUNICIPIO DE TEJEDA

ELEMENTO PROTEGIDO:

Vivienda unifamiliar

PROPIEDAD:

Privada

GRADO DE UTILIZACIÓN:

En uso

USO:

Residencial

ESTADO DE CONSERVACIÓN:

Buena

GRADO DE PROTECCIÓN:

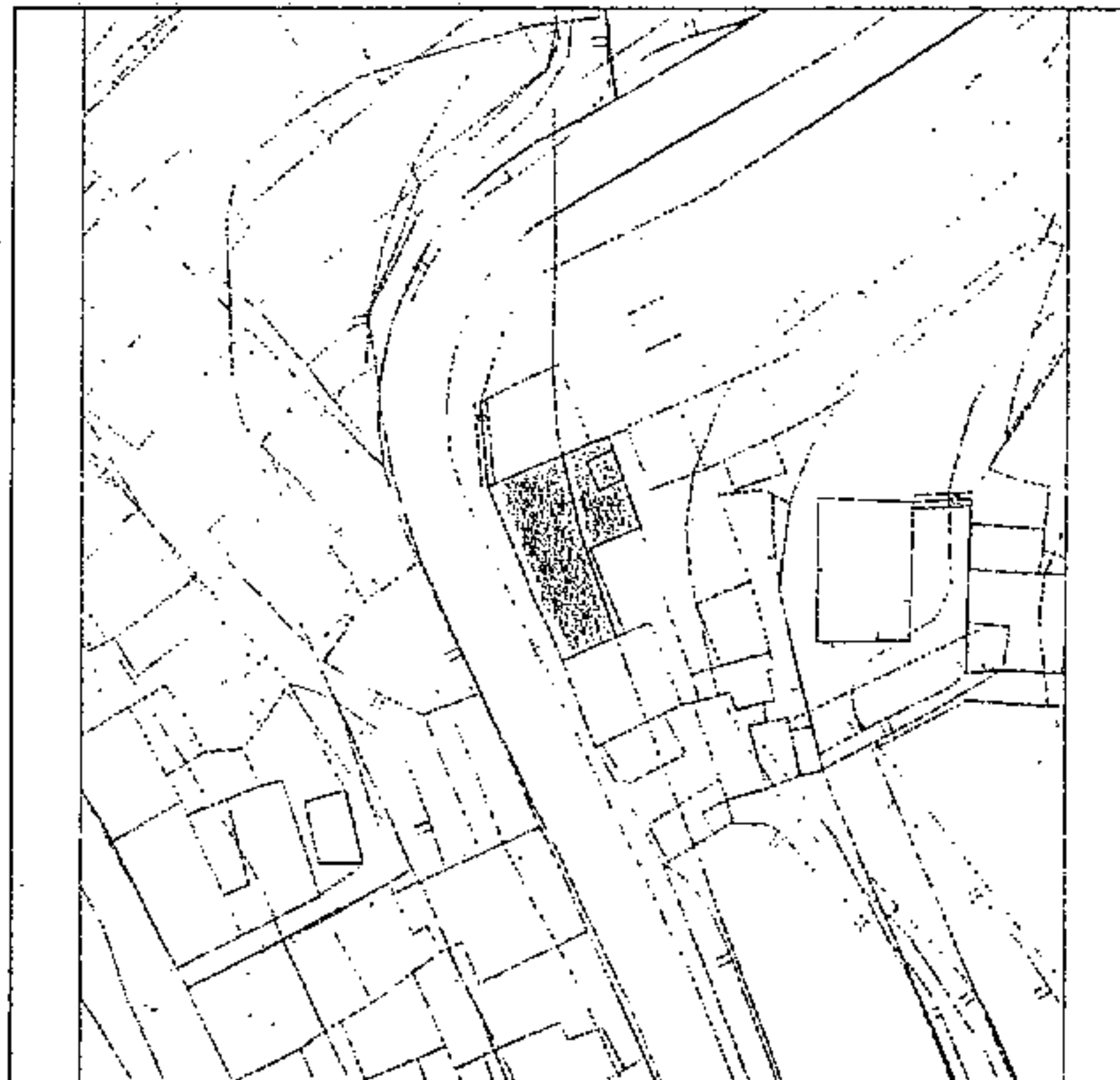
Parcial

TIPO DE ACTUACIÓN:

Consolidación

OBSERVACIONES:

Referencia Catastral: Urbano s/n



SITUACIÓN: Carretera comarcal C-814



Comisión de Ordenación del Territorio y Medio Ambiente de Canarias, en Sesión de fecha 02 FEB. 2004 acordó la TOMA DE CONOCIMIENTO del presente expediente.
Las Palmas de C.C. 01 ABR. 2004
El Secretario de la Comisión



CATÁLOGO DE EDIFICACIONES PROTEGIDAS DEL MUNICIPIO DE TEJEDA

ELEMENTO PROTEGIDO:
Vivienda unifamiliar. (Casa de los Quintana)

PROPIEDAD:
Privada

GRADO DE UTILIZACIÓN:
En uso

USO:
Residencial

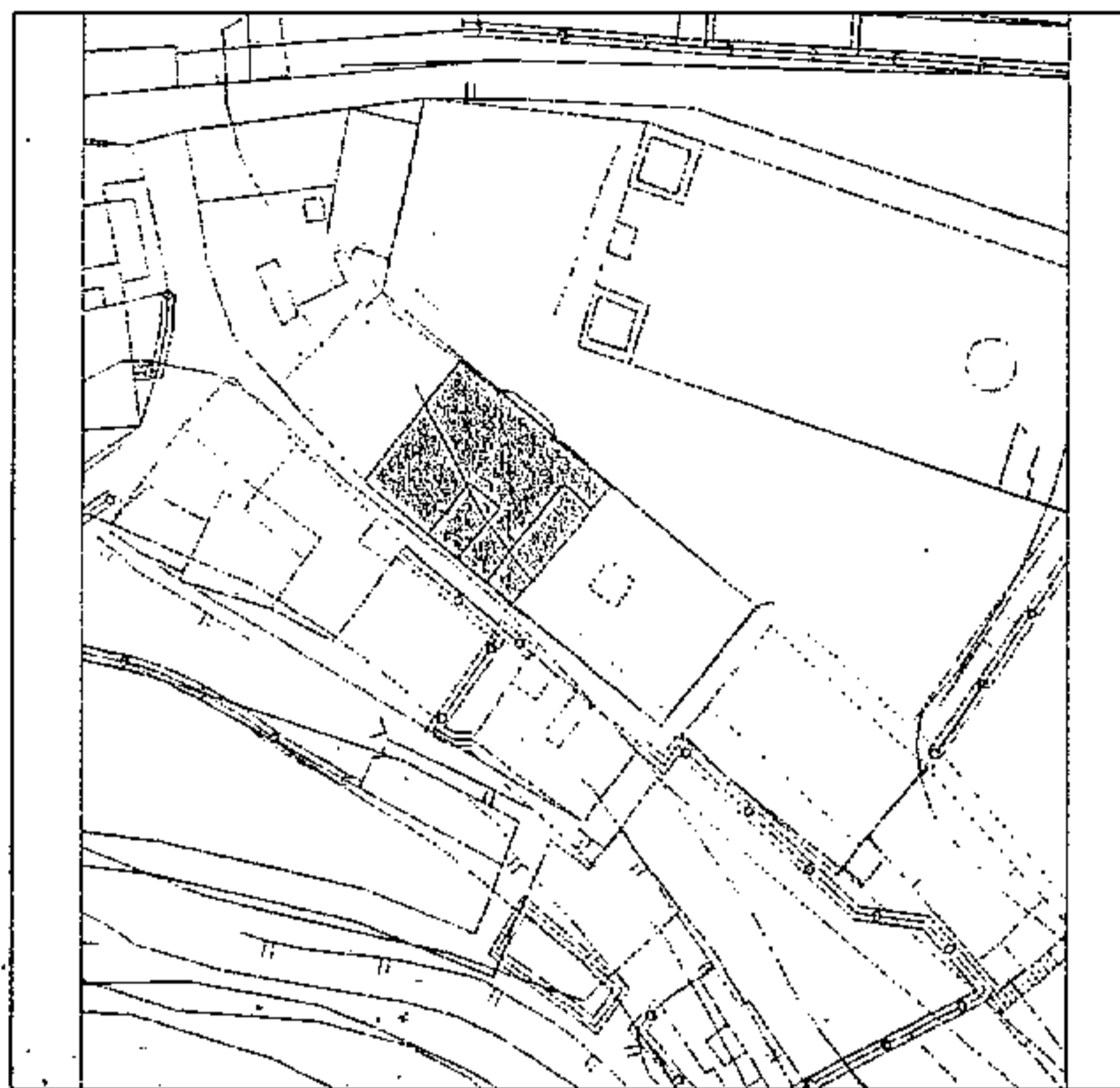
ESTADO DE CONSERVACIÓN:
Buena

GRADO DE PROTECCIÓN:
Parcial


TIPO DE ACTUACIÓN:
Remodelación

OBSERVACIONES:

Referencia Catastral: Urbano s/n



SITUACIÓN: Plaza del Socorro
Casco de Tejeda



La Comisión de Ordenación del Territorio y Medio Ambiente de Canarias, en Sesión de fecha 02 FEB. 2004 acordó la TOMA DE CONOCIMIENTO del presente expediente.
Las Palmas de G.C. 01 ABR. 2004

El Secretario de la Comisión

CATÁLOGO DE EDIFICACIONES PROTEGIDAS DEL MUNICIPIO DE TEJEDA



ELEMENTO PROTEGIDO:
Ayuntamiento

PROPIEDAD:
Pública

GRADO DE UTILIZACIÓN:
En uso

USO:
Servicio Público (SP)

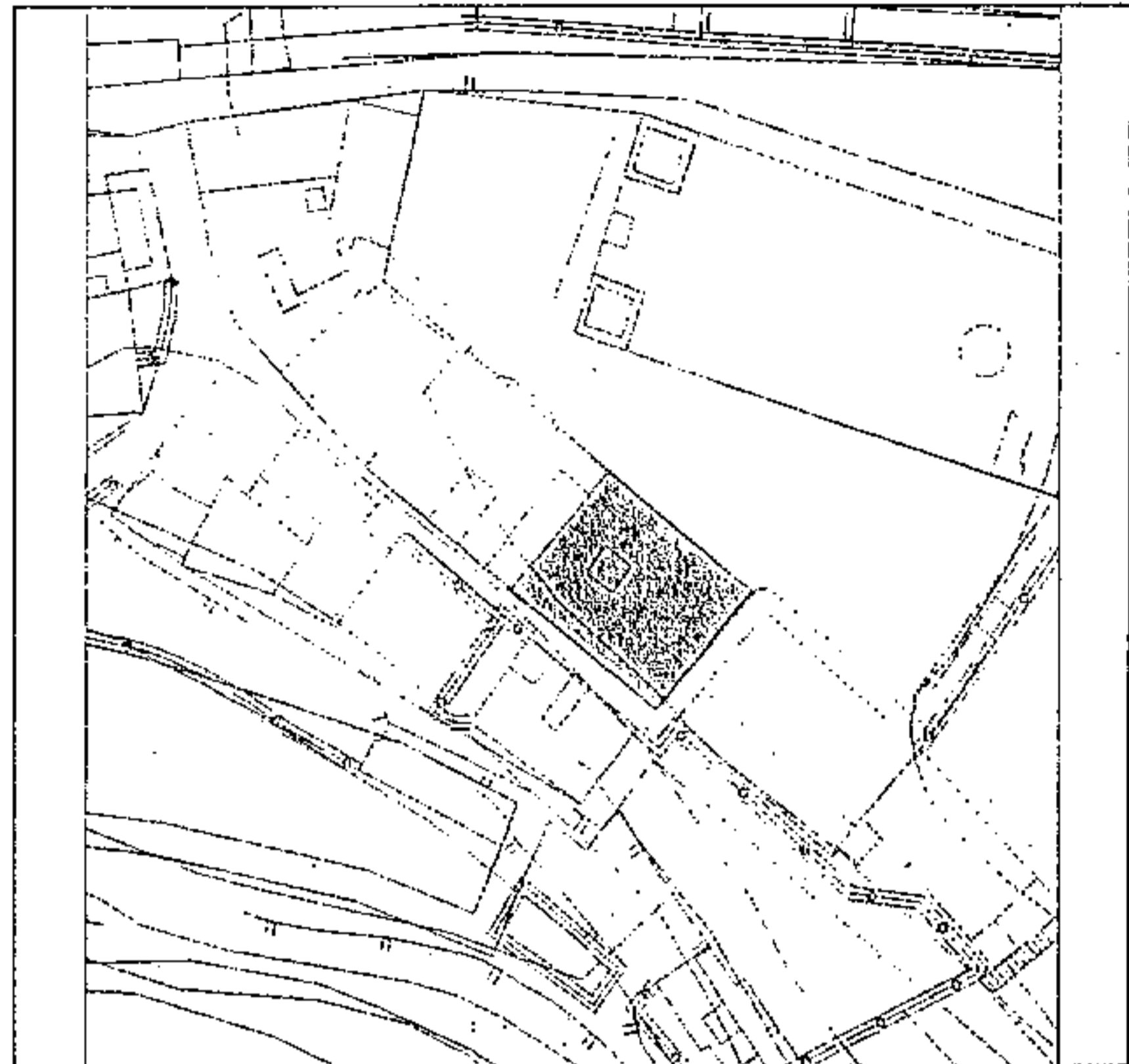
ESTADO DE CONSERVACIÓN:
Bueno

GRADO DE PROTECCIÓN:
Parcial

TIPO DE ACTUACIÓN:
Remodelación

OBSERVACIONES:

Referencia Catastral: Urbano s/n



SITUACIÓN: Plaza del Socorro s/n
Casco de Tejeda



La Comisión de Ordenación del Territorio
y Medio Ambiente de Canarias, en Sesión
de fecha 02 FEB. 2004

acordó la TOMA DE CONOCIMIENTO del
presente expediente.

Las Palmas de G.C. 01 APP. 2004
El Secretario de la Comisión



CATÁLOGO DE EDIFICACIONES PROTEGIDAS DEL MUNICIPIO DE TEJEDA



ELEMENTO PROTEGIDO:
Vivienda Unifamiliar

PROPIEDAD:
Privada

GRADO DE UTILIZACIÓN:
En uso

USO:
Residencial

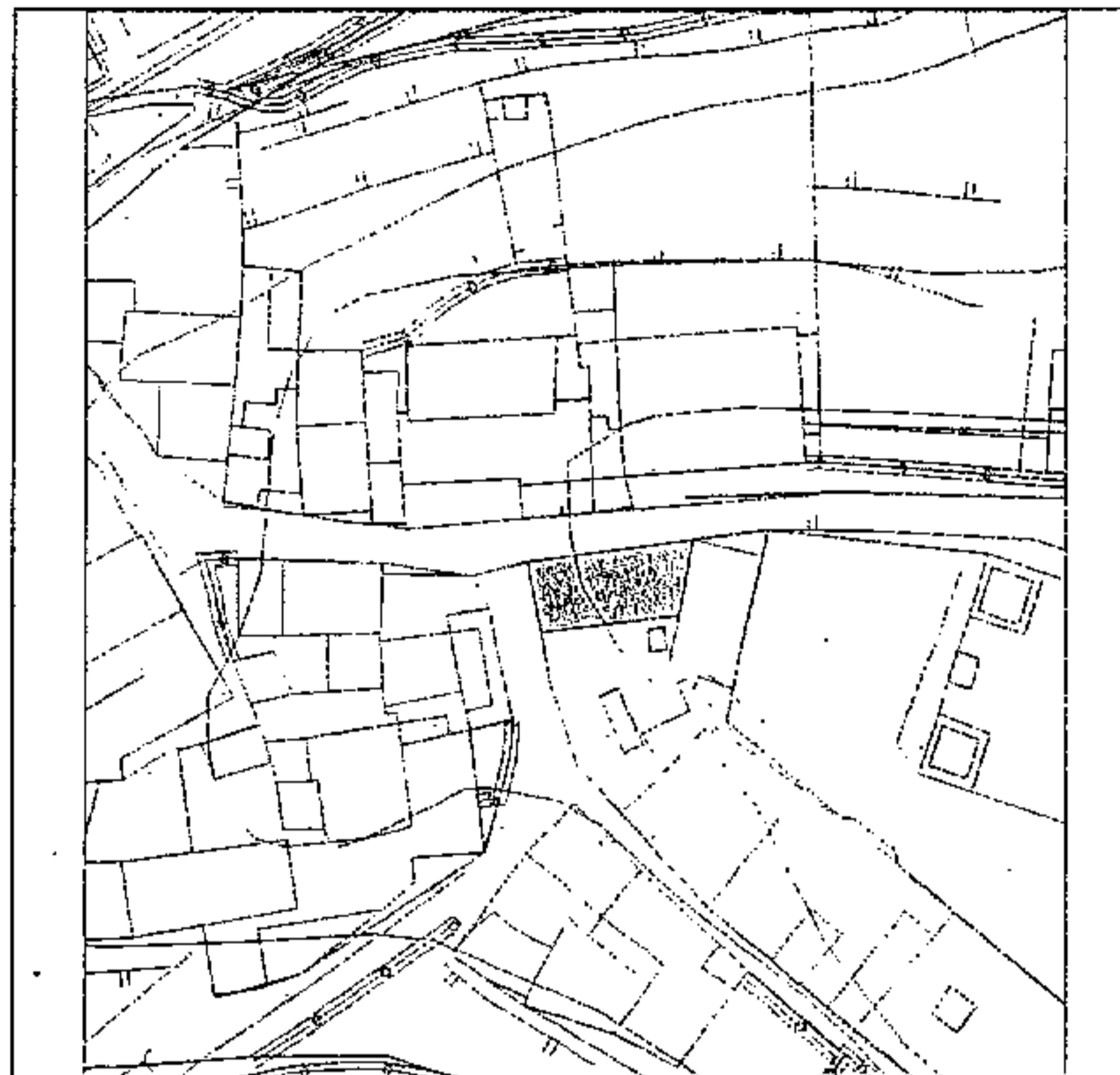
ESTADO DE CONSERVACIÓN:
Bueno

GRADO DE PROTECCIÓN:
Parcial

TIPO DE ACTUACIÓN:
Remodelación

OBSERVACIONES:

Referencia Catastral: Urbano s/n



SITUACIÓN: El Lugar de Enmedio



La Comisión de Ordenación del Territorio
y Medio Ambiente de Canarias, en Sesión
de fecha 02 FEB. 2004
acordó la TOMA DE CONOCIMIENTO del
presente expediente
Las Palmas de G.C. 01 ABR. 2004
El Secretario de la Comisión



CATÁLOGO DE EDIFICACIONES PROTEGIDAS DEL MUNICIPIO DE TEJEDA

ELEMENTO PROTEGIDO:
Vivienda unifamiliar

PROPIEDAD:
Privada

GRADO DE UTILIZACIÓN:
En uso

USO:
Residencial

ESTADO DE CONSERVACIÓN:
Bueno

GRADO DE PROTECCIÓN:
Parcial


TIPO DE ACTUACIÓN:
Consolidación

OBSERVACIONES:

Referencia Catastral: Urbano s/n



SITUACIÓN: El Lugar de Enmedio



La Comisión de Ordenación del Territorio y Medio Ambiente de Canarias, en Sesión de fecha **02 FEB 2004** acordó la TOMA DE CONOCIMIENTO del presente expediente.

Las Palmas de G.C. **01 ABR 2004**
El Sr. Secretario de la Comisión



CATÁLOGO DE EDIFICACIONES PROTEGIDAS DEL MUNICIPIO DE TEJEDA

ELEMENTO PROTEGIDO:
Vivienda unifamiliar

PROPIEDAD:
Privada

GRADO DE UTILIZACIÓN:
Abandonada

USO:
Residencial

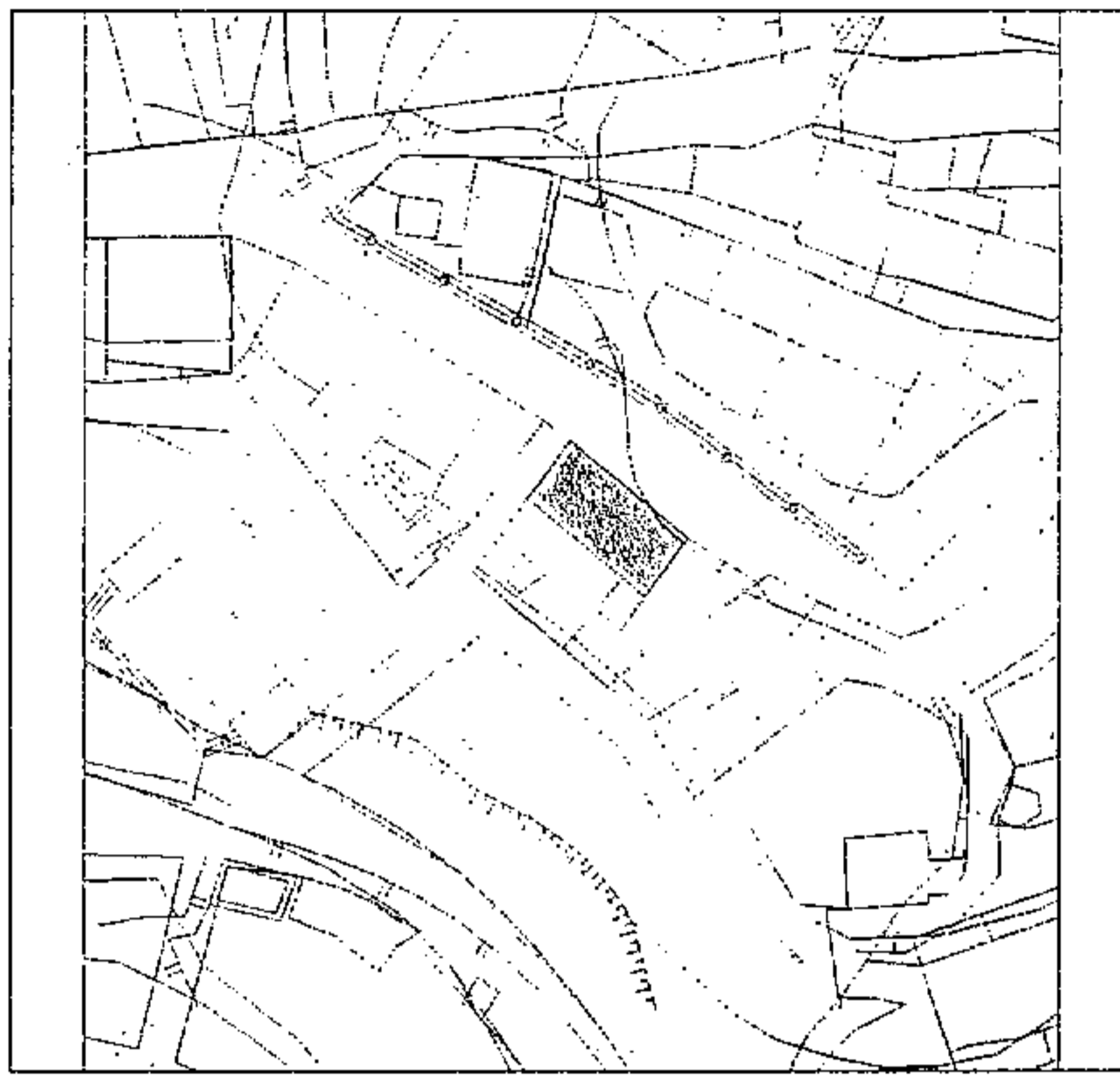
ESTADO DE CONSERVACIÓN:
Regular

GRADO DE PROTECCIÓN:
Parcial


TIPO DE ACTUACIÓN:
Remodelación

OBSERVACIONES:
EDAD: 1.895

Referencia Catastral: Urbano s/n



SITUACIÓN: La Tosca



La Comisión de Ordenación del Territorio y Medio Ambiente de Canarias, en Sesión de fecha 02 FEB. 2004 acordó la TOMA DE CONOCIMIENTO del presente expediente.
Las Palmas de C.C. 0



CATÁLOGO DE EDIFICACIONES PROTEGIDAS DEL MUNICIPIO DE TEJEDA



ELEMENTO PROTEGIDO:
Vivienda unifamiliar

PROPIEDAD:
Privada

GRADO DE UTILIZACIÓN:
En uso

USO:
Residencial

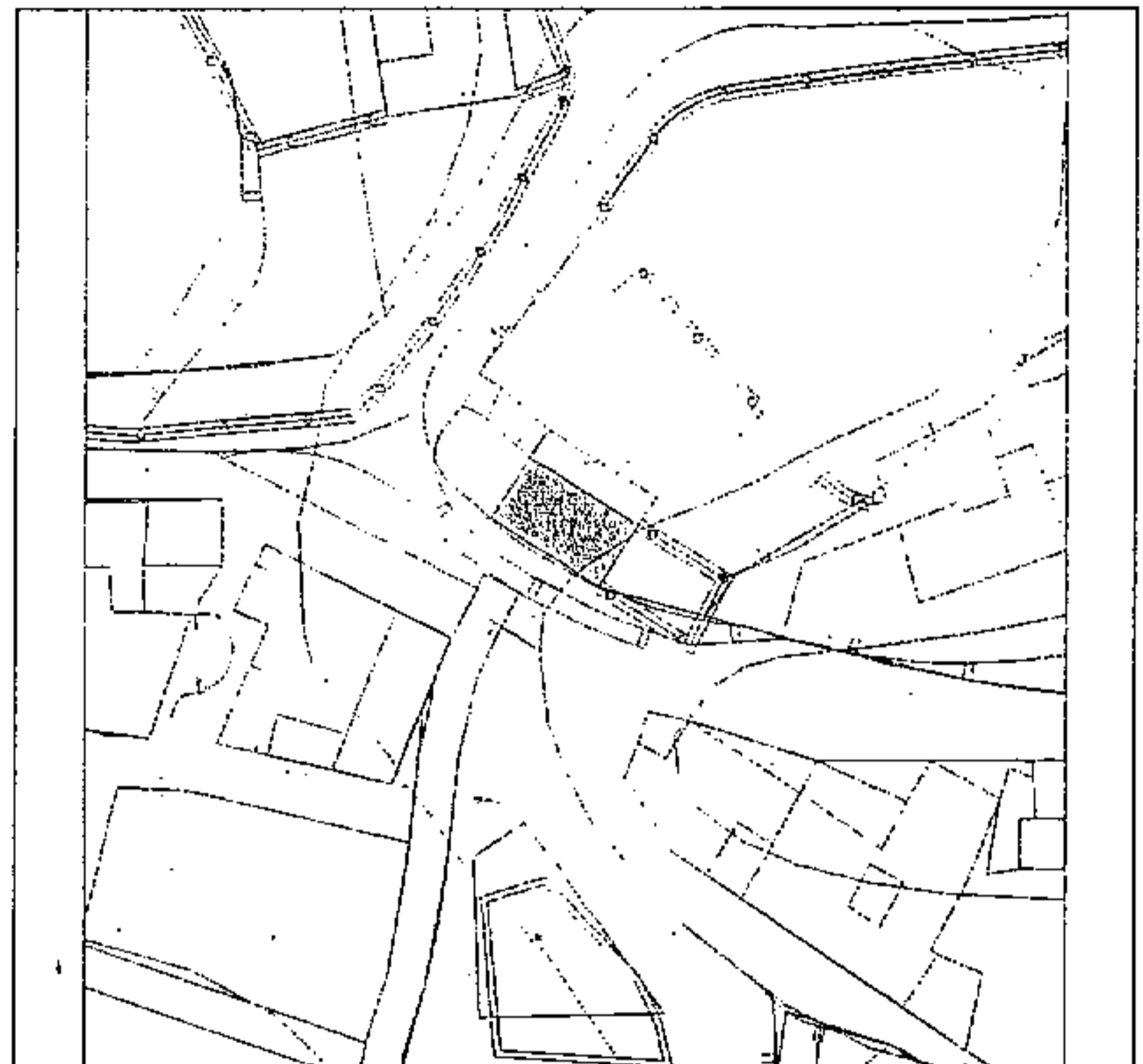
ESTADO DE CONSERVACIÓN:
Buena

GRADO DE PROTECCIÓN:
Integral


TIPO DE ACTUACIÓN:
Restauración

OBSERVACIONES:

Referencia Catastral: Urbano s/n



SITUACIÓN: La Tosca



La Comisión de Ordenación del Territorio y Medio Ambiente de Canarias, en Sesión de fecha **02 FEB. 2004** acordó la TOMA DE CONOCIMIENTO del presente expediente.
Las Palmas de G.C. **01 ABR. 2004**

El Secretario de la Comisión



CATÁLOGO DE EDIFICACIONES PROTEGIDAS DEL MUNICIPIO DE TEJEDA

ELEMENTO PROTEGIDO:
Vivienda Rural

PROPIEDAD:
Privada

GRADO DE UTILIZACIÓN:
En uso

USO:
Residencial

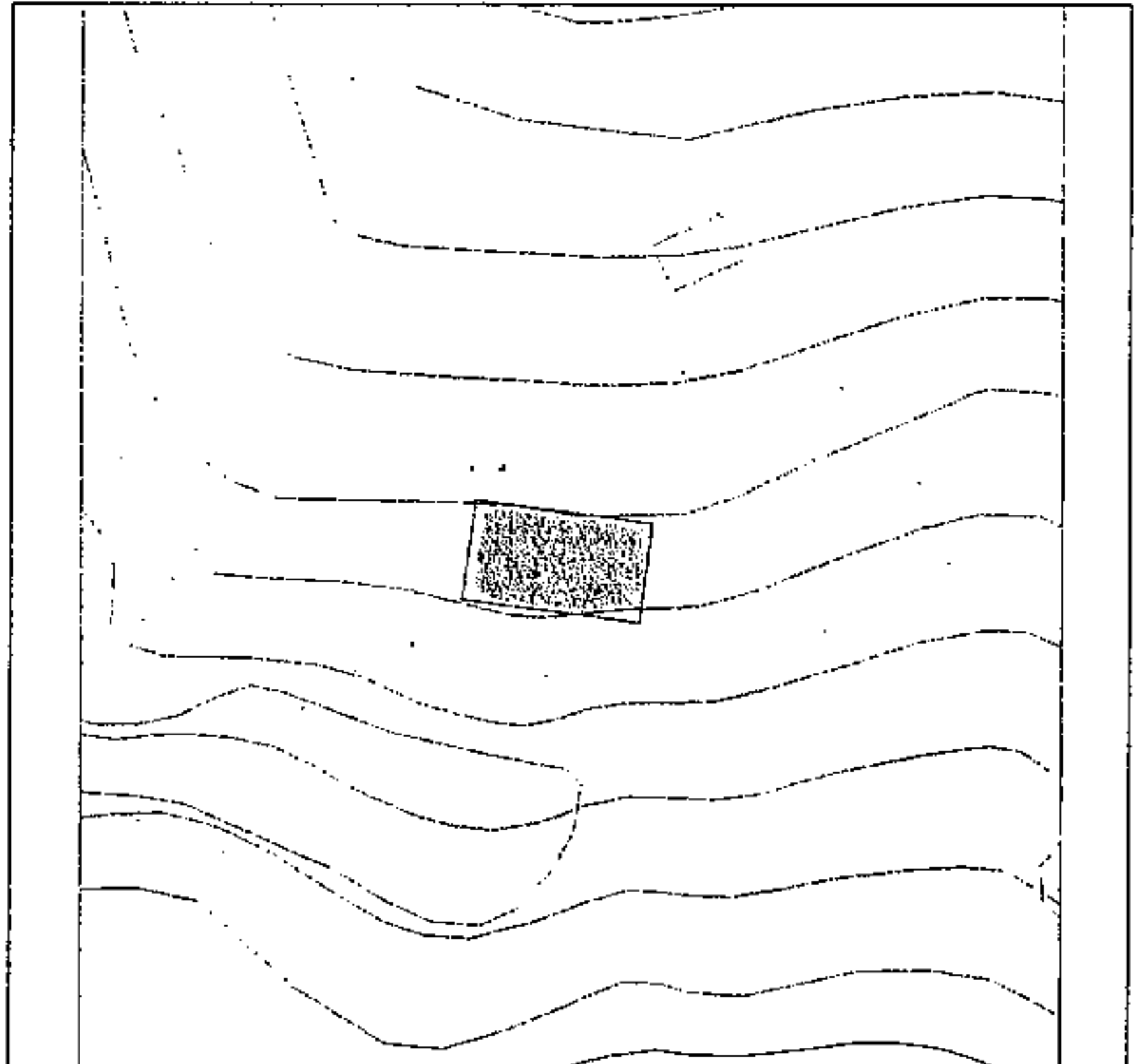
ESTADO DE CONSERVACIÓN:
Buena

GRADO DE PROTECCIÓN:
Ambiental

TIPO DE ACTUACIÓN:
Rehabilitación

OBSERVACIONES:

Referencia Catastral: Rústico s/n



SITUACIÓN: La Solana del Fondillo





CATÁLOGO DE EDIFICACIONES PROTEGIDAS DEL MUNICIPIO DE TEJEDA



ELEMENTO PROTEGIDO:
Vivienda unifamiliar

PROPIEDAD:
Privada

GRADO DE UTILIZACIÓN:
En uso

USO:
Residencial

ESTADO DE CONSERVACIÓN:
Bueno

GRADO DE PROTECCIÓN:
Integral


TIPO DE ACTUACIÓN:
Restauración

OBSERVACIONES:

Referencia Catastral: Urbano s/n



SITUACIÓN: El Lugar de Enmedio



La Comisión de Ordenación del Territorio y Medio Ambiente de Canarias, en Sesión de fecha 02 FEB. 2004 acordó la TOMA DE CONOCIMIENTO del presente expediente.
Las Palmas de G.C. 01 ABR. 2004
El Secretario de la Comisión



CATÁLOGO DE EDIFICACIONES PROTEGIDAS DEL MUNICIPIO DE TEJEDA



ELEMENTO PROTEGIDO:
Vivienda Unifamiliar

PROPIEDAD:
Privada

GRADO DE UTILIZACIÓN:
En uso

USO:
Residencial

ESTADO DE CONSERVACIÓN:
Bueno

GRADO DE PROTECCIÓN:
Integral


TIPO DE ACTUACIÓN:
Restauración

OBSERVACIONES:


Referencia Catastral: Urbano s/n



SITUACIÓN: El Lugar de Emedio



CATÁLOGO





CATÁLOGO DE EDIFICACIONES PROTEGIDAS DEL MUNICIPIO DE TEJEDA



ELEMENTO PROTEGIDO:
Vivienda unifamiliar

PROPIEDAD:
Privada

GRADO DE UTILIZACIÓN:
En uso

USO:
Residencial

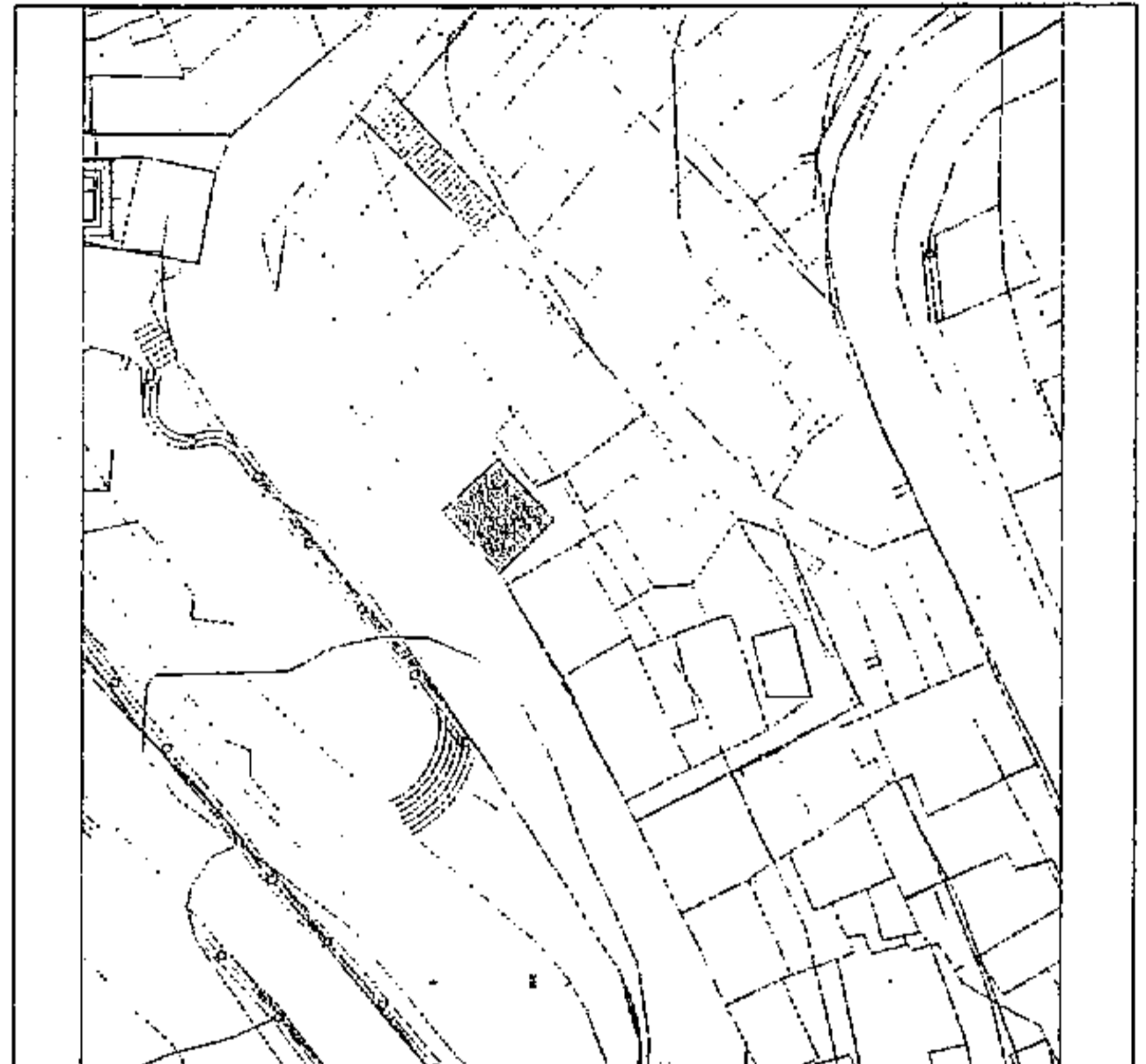
ESTADO DE CONSERVACIÓN:
Bueno

GRADO DE PROTECCIÓN:
Parcial

TIPO DE ACTUACIÓN:
Consolidación

OBSERVACIONES:

Referencia Catastral: Urbano s/n



SITUACIÓN: Casco de Tejeda



La Comisión de Ordenación del Territorio y Medio Ambiente de Canarias, en Sesión de fecha 02 FEB. 2004 acordó la TOMA DE CONOCIMIENTO del presente expediente.
Las Palmas de G.C. 01 ABR. 2004

El Secretario de la Comisión

CATÁLOGO DE EDIFICACIONES PROTEGIDAS DEL MUNICIPIO DE TEJEDA



ELEMENTO PROTEGIDO:
Vivienda unifamiliar

PROPIEDAD:
Privada

GRADO DE UTILIZACIÓN:
En uso

USO:
Residencial

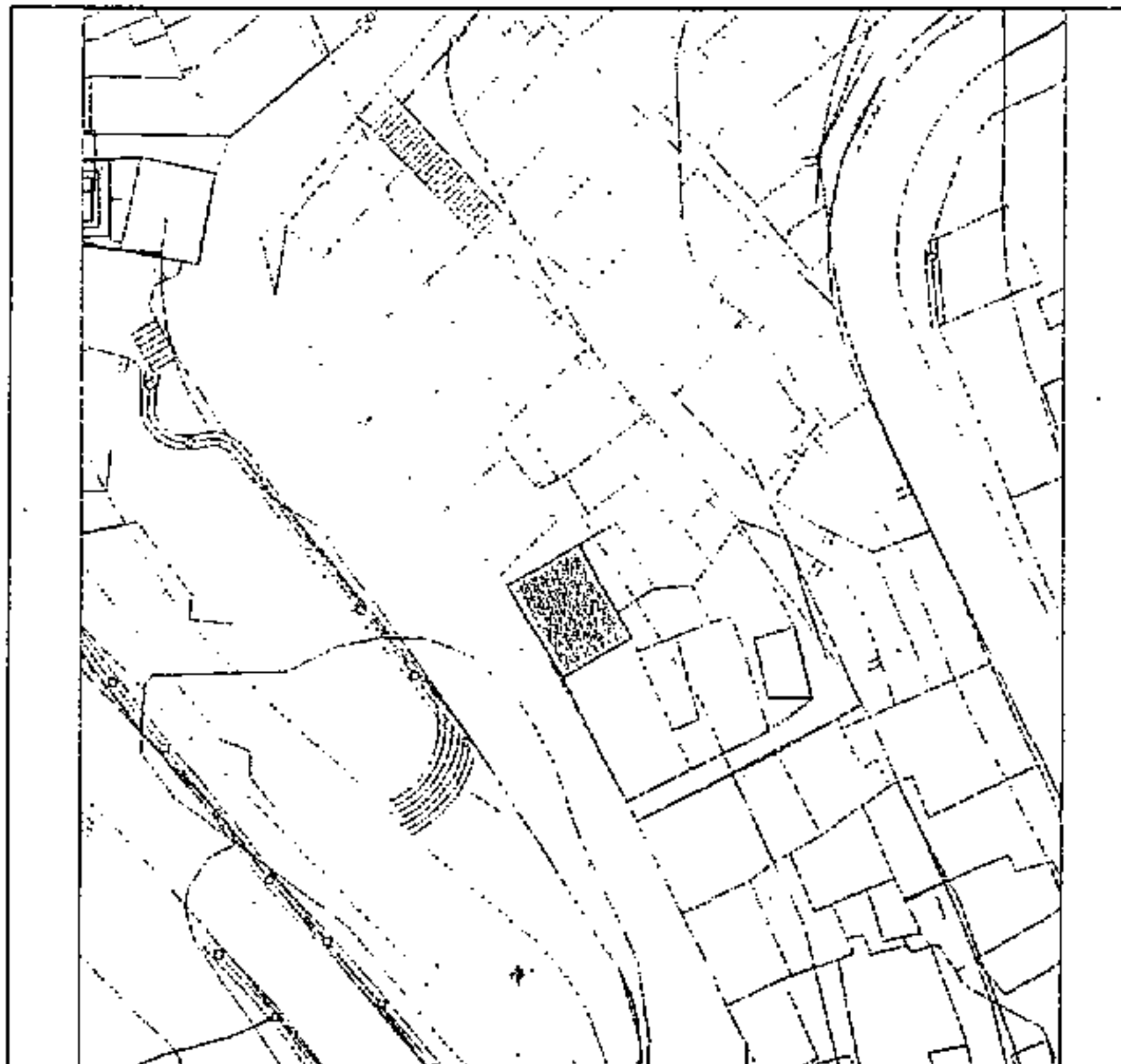
ESTADO DE CONSERVACIÓN:
Buena

GRADO DE PROTECCIÓN:
Parcial

TIPO DE ACTUACIÓN:
Remodelación

OBSERVACIONES:

Referencia Catastral: Urbano s/n



SITUACIÓN: Casco de Tejeda



La Comisión de Ordenación del Territorio
y Medio Ambiente de Canarias, en Sesión
de fecha 02 FEB. 2004
acordó la TOMA DE CONOCIMIENTO del
presente expediente.
Las Palmas de G.C. 01 ABR. 2004

CATÁLOGO DE EDIFICACIONES PROTEGIDAS DEL MUNICIPIO DE TEJEDA



ELEMENTO PROTEGIDO:
Vivienda unifamiliar

PROPIEDAD:
Privada

GRADO DE UTILIZACIÓN:
En uso

USO:
Residencial

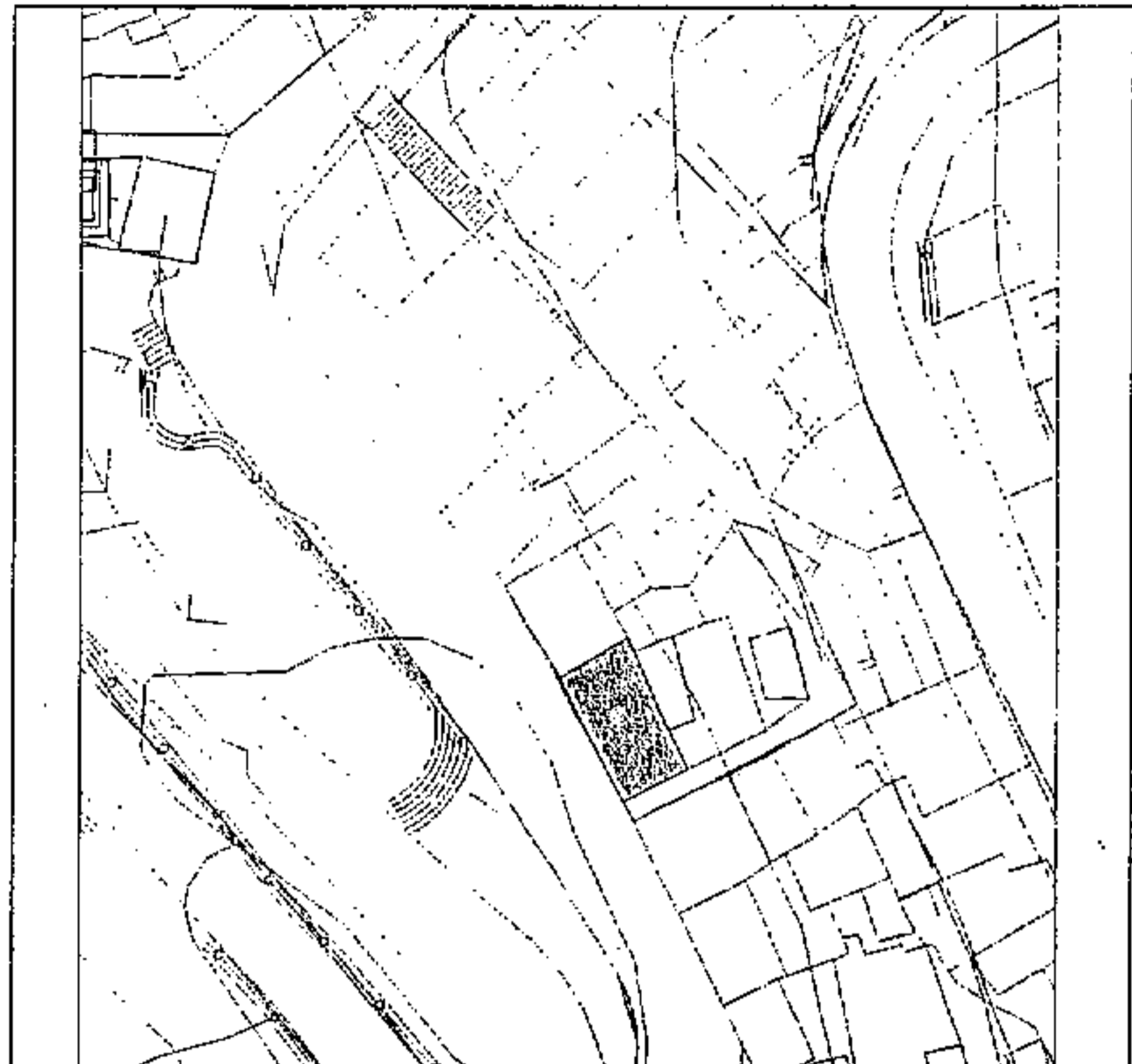
ESTADO DE CONSERVACIÓN:
Buena

GRADO DE PROTECCIÓN:
Parcial


TIPO DE ACTUACIÓN:
Remodelación

OBSERVACIONES:

Referencia Catastral: Urbano s/n



SITUACIÓN: Casco de Tejeda



La Comisión de Ordenación del Territorio
y Medio Ambiente de Canarias, en Sesión
de fecha 02 FEB. 2004
acordó la TOMA DE CONOCIMIENTO del
presente expediente.
Las Palmas de C.C.

01 ABR. 2004



CATÁLOGO DE EDIFICACIONES PROTEGIDAS DEL MUNICIPIO DE TEJEDA



ELEMENTO PROTEGIDO:
Vivienda unifamiliar

PROPIEDAD:
Privada

GRADO DE UTILIZACIÓN:
En uso

USO:
Residencial

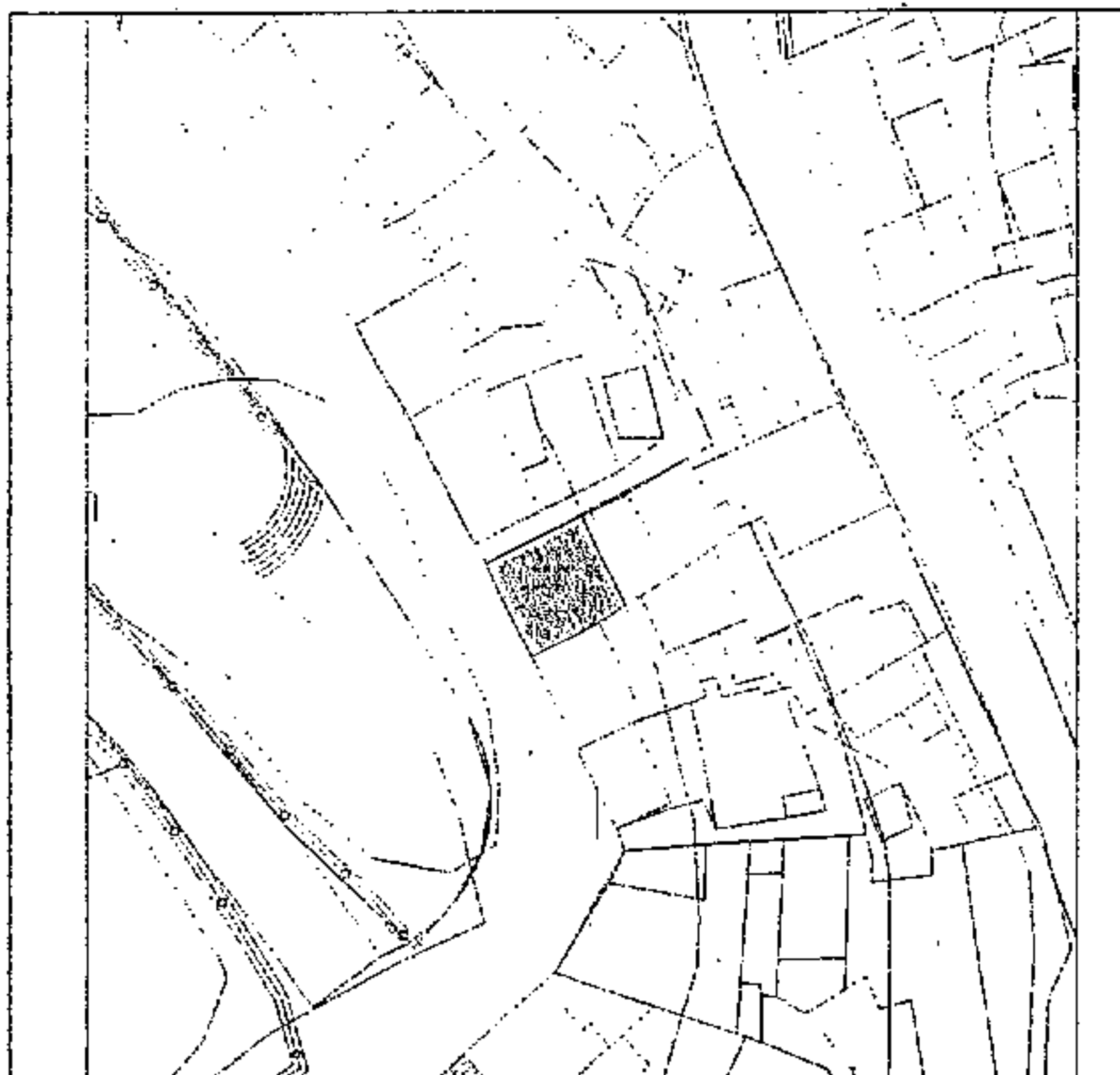
ESTADO DE CONSERVACIÓN:
Buena

GRADO DE PROTECCIÓN:
Parcial

TIPO DE ACTUACIÓN:
Remodelación

OBSERVACIONES:

Referencia Catastral: Urbano s/n



SITUACIÓN: Casco de Tejeda



...a Comisión de Ordenación del Territorio
y Medio Ambiente de Canarias, en Sesión
de fecha 02 FEB. 2004
acordó la TOMA DE CONOCIMIENTO del
presente expediente.
Las Palmas de G.C. 01 ABR. 2004
El Secretario de la Comisión



CATÁLOGO DE EDIFICACIONES PROTEGIDAS DEL MUNICIPIO DE TEJEDA



ELEMENTO PROTEGIDO:
Vivienda unifamiliar

PROPIEDAD:
Privada

GRADO DE UTILIZACIÓN:
En uso

USO:
Residencial

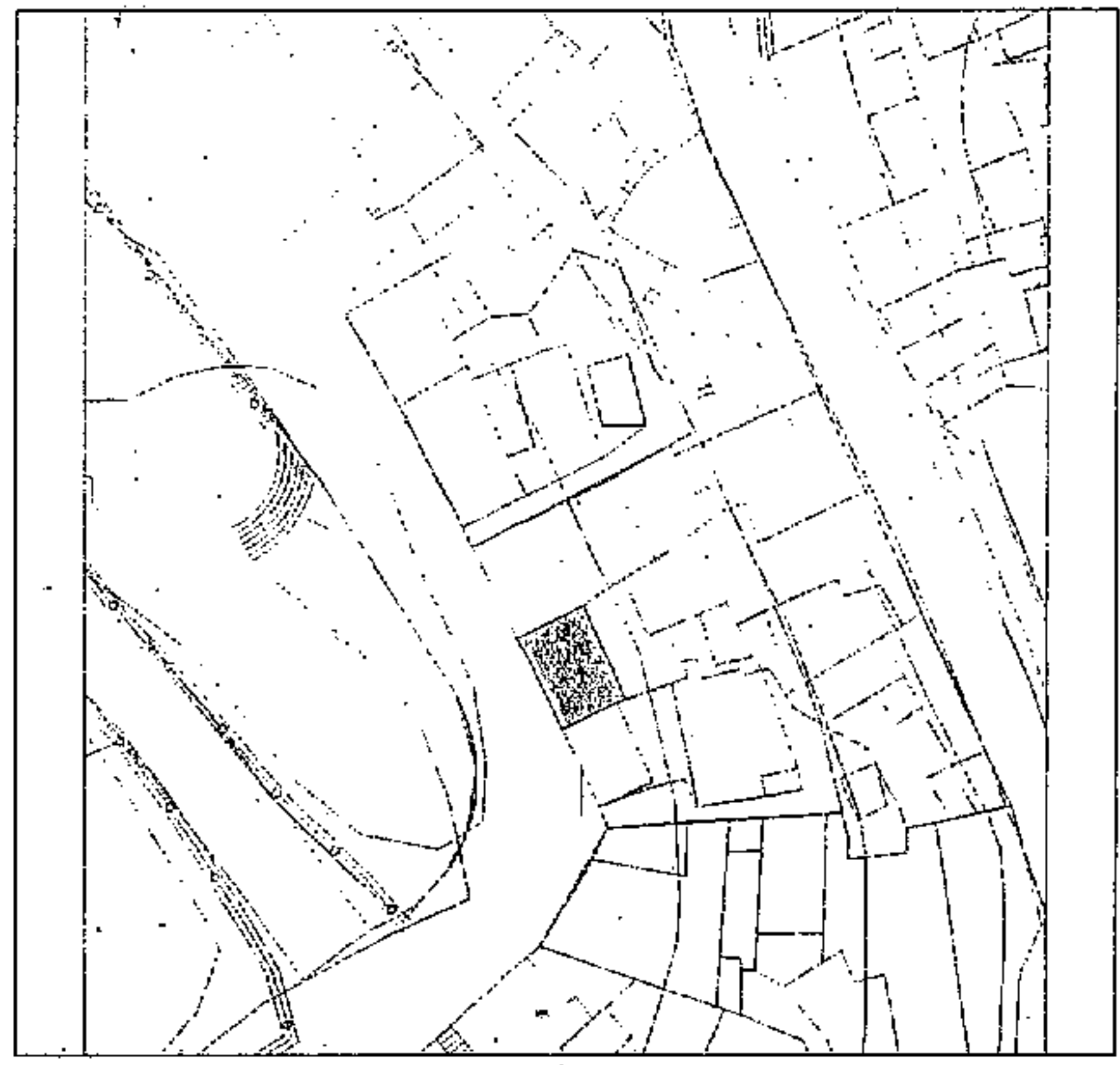
ESTADO DE CONSERVACIÓN:
Bueno

GRADO DE PROTECCIÓN:
Parcial


TIPO DE ACTUACIÓN:
Remodelación

OBSERVACIONES:

Referencia Catastral: Urbano s/n



SITUACIÓN: Casco de Tejeda



CATÁLOGO



la Comisión de Ordenación del Territorio
y Medio Ambiente de Canarias, en Sesión
de fecha 02 FEB. 2004
acordó la TOMA DE CONOCIMIENTO del
presente expediente.
Las Palmas de G.C. 01 ABR. 2004
El Secretario de la Comisión



CATÁLOGO DE EDIFICACIONES PROTEGIDAS DEL MUNICIPIO DE TEJEDA



ELEMENTO PROTEGIDO:
Viviendas Unifamiliares

PROPIEDAD:
Privada

GRADO DE UTILIZACIÓN:
Abandonada

USO:
Residencial

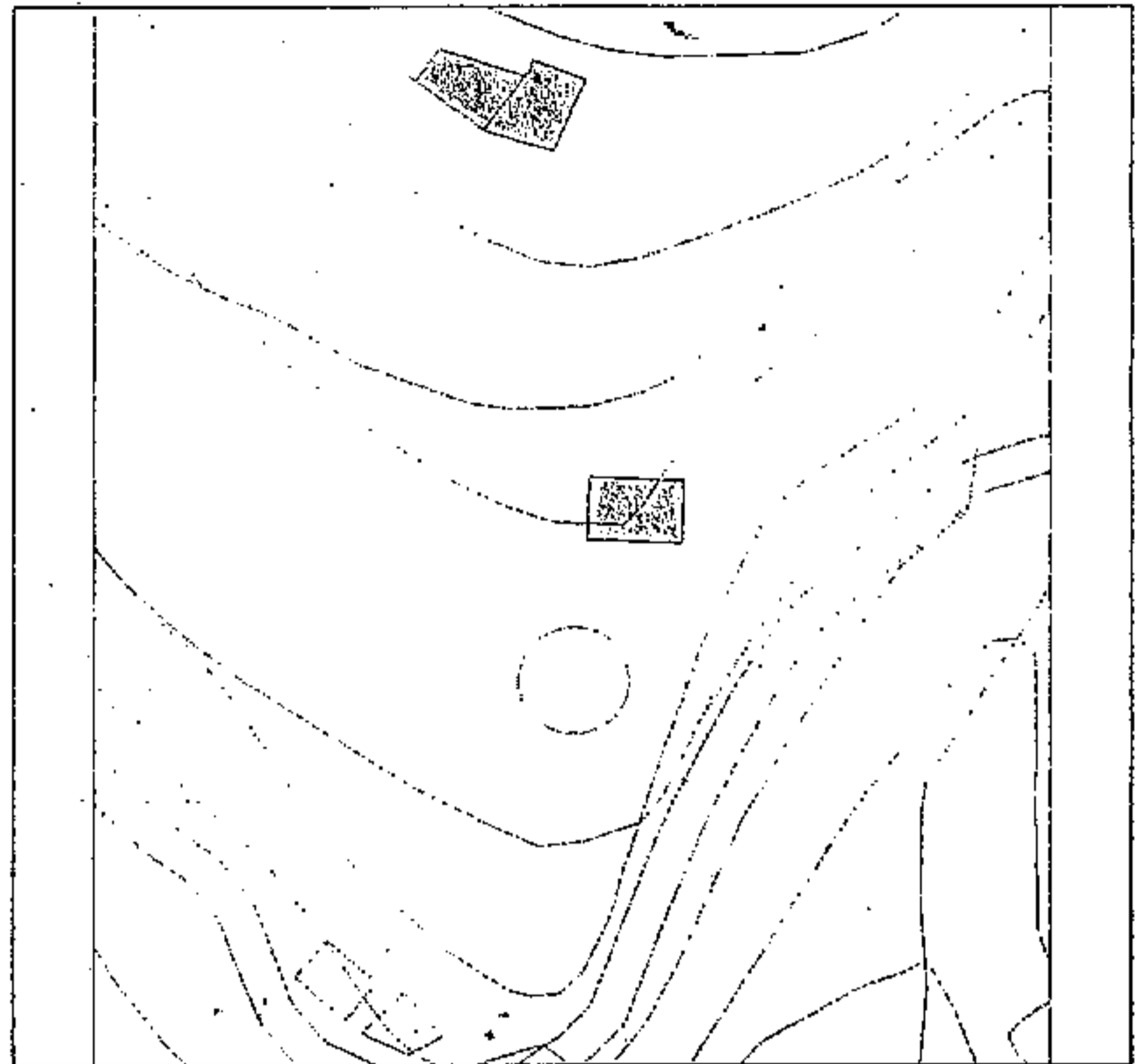
ESTADO DE CONSERVACIÓN:
Malo

GRADO DE PROTECCIÓN:
Ambiental

TIPO DE ACTUACIÓN:
Rehabilitación

OBSERVACIONES:

Referencia Catastral: Rústico s/n



SITUACIÓN: El Chorrillo



La Comisión de Ordenación del Territorio
y Medio Ambiente de Canarias, en Sesión
de fecha 02 FEB. 2004
acordó la TOMA DE CONOCIMIENTO del
presente expediente.
Las Palmas de G.C. 02 ABR. 2004

El Secretario de la Comisión
CATÁLOGO DE EDIFICACIONES PROTEGIDAS DEL MUNICIPIO DE TEJEDA



ELEMENTO PROTEGIDO:
Vivienda unifamiliar

PROPIEDAD:
Privada

GRADO DE UTILIZACIÓN:
En uso

USO:
Residencial

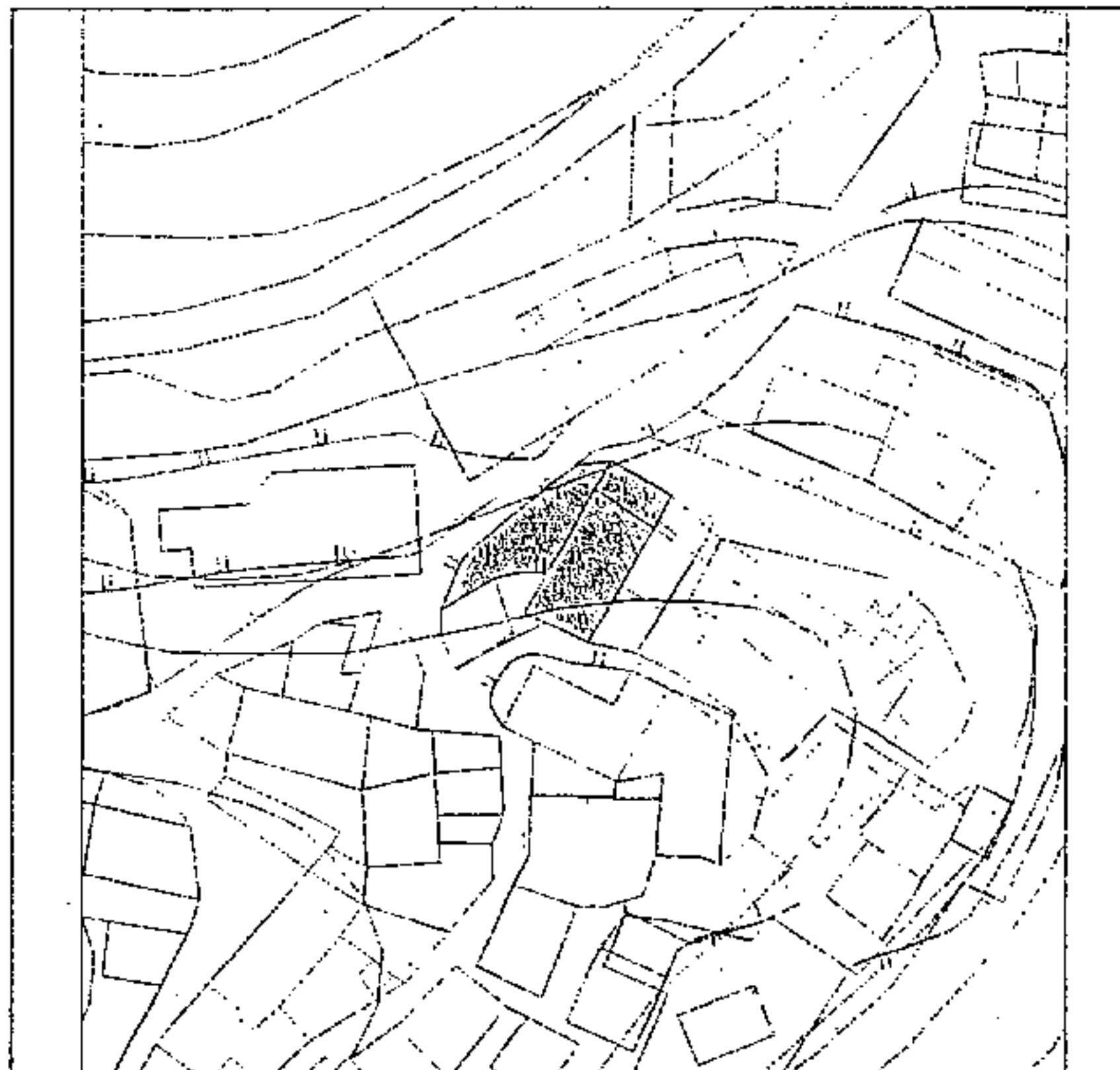
ESTADO DE CONSERVACIÓN:
Bueno

GRADO DE PROTECCIÓN:
Parcial


TIPO DE ACTUACIÓN:
Remodelación

OBSERVACIONES:

Referencia Catastral: Rústico s/n



SITUACIÓN: Asentamiento Rural
El Chorrillo



La Comisión de Ordenación del Territorio
y Medio Ambiente de Canarias, en Sesión
de fecha 07 FEB. 2004
acordó la TOMA DE SONOCIMIENTO del
presente expediente 67.400.2003

CATÁLOGO DE EDIFICACIONES PROTEGIDAS DEL MUNICIPIO DE TEJEDA



ELEMENTO PROTEGIDO:
Casas del Camino del Lomo

PROPIEDAD:
Privada

GRADO DE UTILIZACIÓN:
En uso

USO:
Residencial

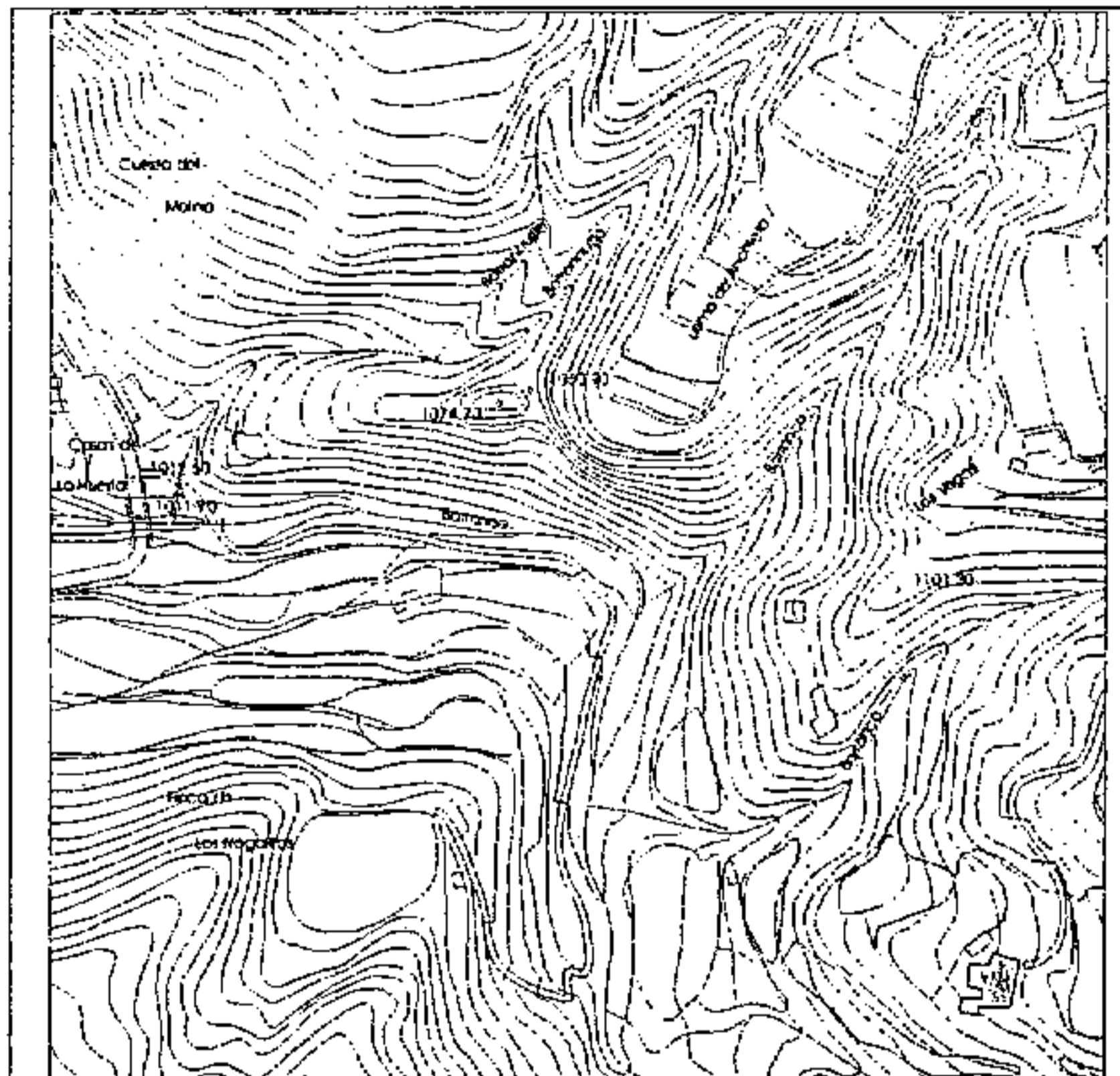
ESTADO DE CONSERVACIÓN:
Bueno

GRADO DE PROTECCIÓN:
Integral

TIPO DE ACTUACIÓN:
Rehabilitación

OBSERVACIONES:

Referencia Catastral: Rústico s/n



SITUACIÓN: Entre Culata y Casas de la Huerta



La Comisión de Ordenación del Territorio y Medio Ambiente de Canarias, en Sesión de fecha 02 FEB. 2004 acordó la TOMA DE CONOCIMIENTO del presente expediente.
Las Palmas de G.C. 01 ABR. 2004

CATÁLOGO DE EDIFICACIONES PROTEGIDAS DEL MUNICIPIO DE TEJEDA



ELEMENTO PROTEGIDO:
Fuente del Barranquillo del Peñón

PROPIEDAD:
Privada

GRADO DE UTILIZACIÓN:
En uso

USO:
Explotación hidráulica

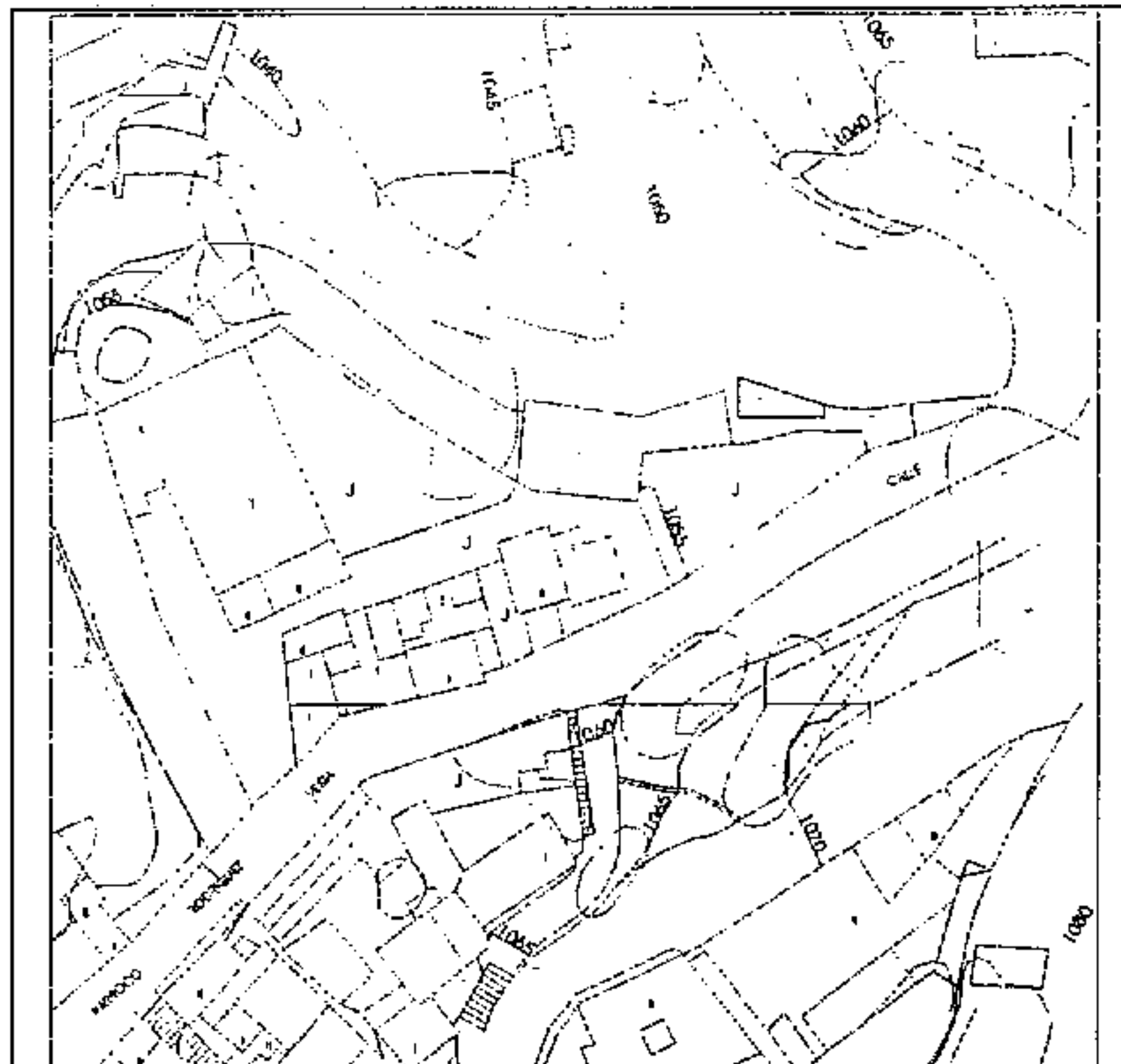
ESTADO DE CONSERVACIÓN:
Bueno

GRADO DE PROTECCIÓN:
Integral

TIPO DE ACTUACIÓN:
Conservación

OBSERVACIONES:

Referencia Catastral: Rústico s/n



SITUACIÓN: Barranquillo del peñón
Casco de Tejeda



La Comisión de Ordenación del Territorio
y Medio Ambiente de Canarias, en Sesión
de fecha 02 FEB. 2004
acordó la TOMA DE CONOCIMIENTO del
presente expediente.
Las Palmas de G.C. 01 ABR 2004
El Secretario de la Comisión



CATÁLOGO DE EDIFICACIONES PROTEGIDAS DEL MUNICIPIO DE TEJEDA



ELEMENTO PROTEGIDO:
Escuela Unitaria

PROPIEDAD:
Pública

GRADO DE UTILIZACIÓN:
Abandonada

USO ACTUAL:
Educativo (ED)

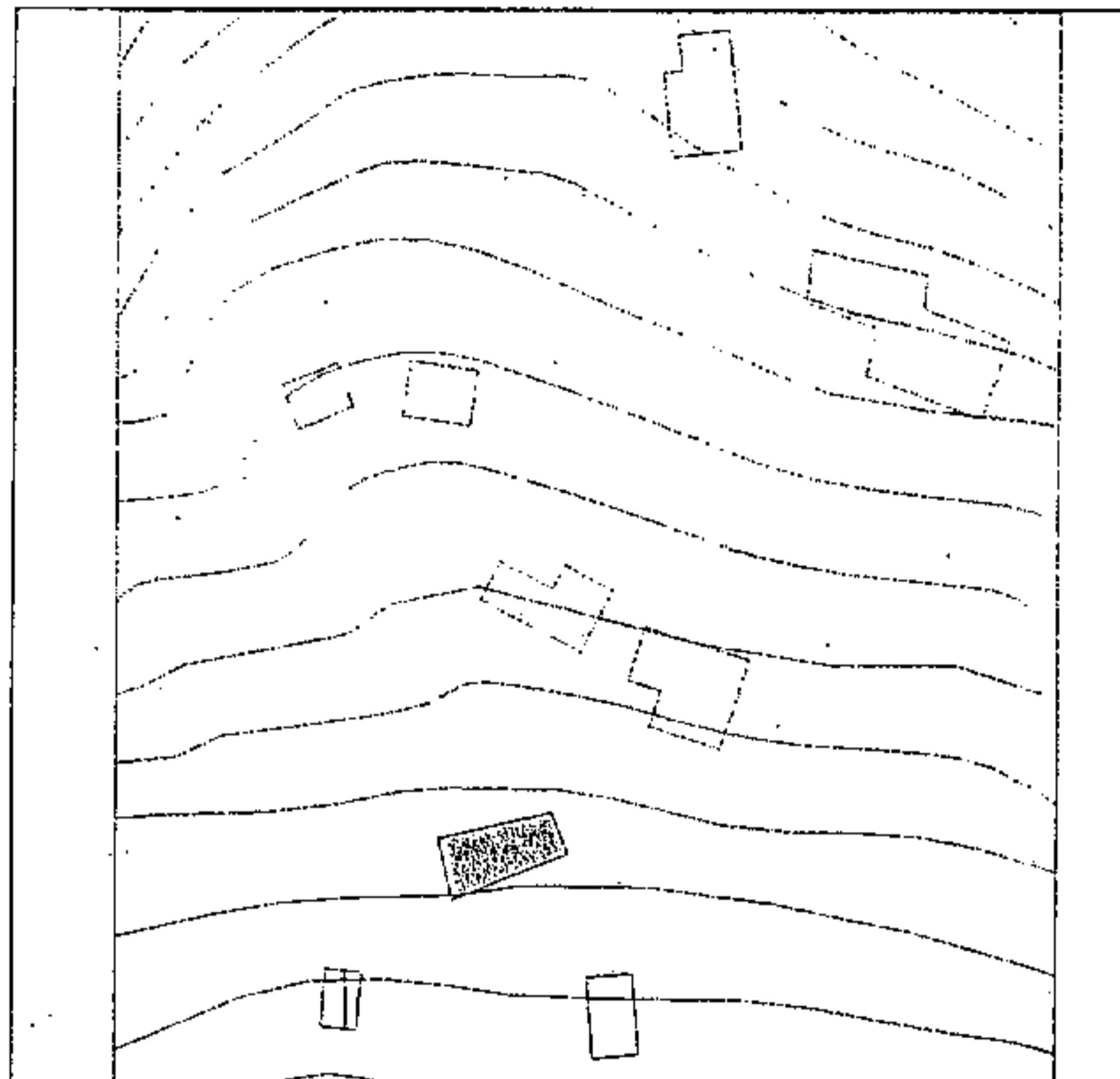
ESTADO DE CONSERVACIÓN:
Mala

GRADO DE PROTECCIÓN:
Parcial

TIPO DE ACTUACIÓN:
Remodelación

OBSERVACIONES:

Referencia Catastral: Rústico s/n



SITUACIÓN: La Higuera



La Comisión de Ordenación del Territorio y Medio Ambiente de Canarias, en Sesión de fecha 02 FEB. 2004 acordó la TOMA DE CONOCIMIENTO del presente expediente. Las Palmas de G.C. 01 ABR. 2004

CATÁLOGO DE EDIFICACIONES PROTEGIDAS DEL MUNICIPIO DE TEJEDA



ELEMENTO PROTEGIDO:
Vivienda unifamiliar

PROPIEDAD:
Privada

GRADO DE UTILIZACIÓN:
En uso

USO:
Residencial

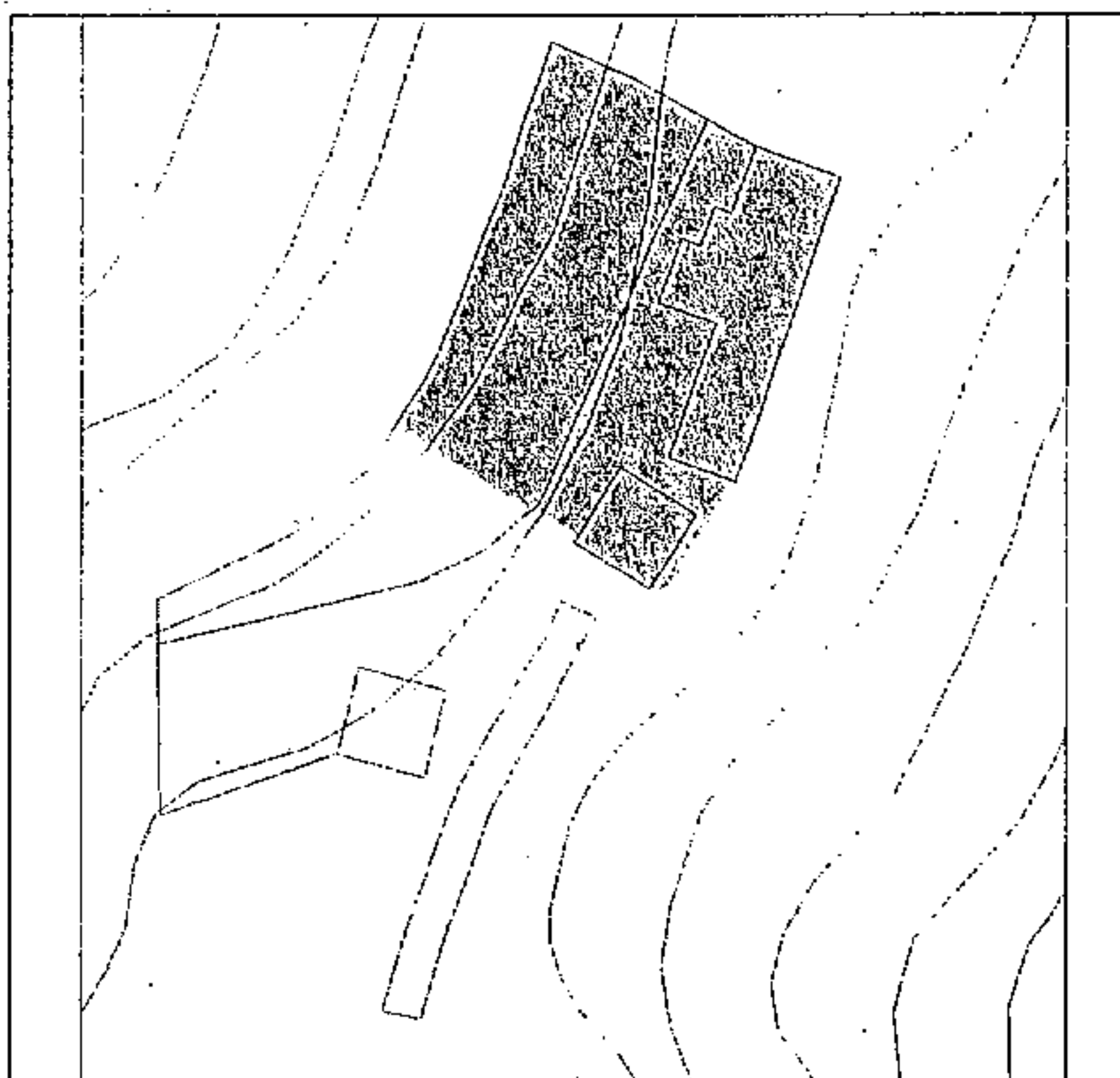
ESTADO DE CONSERVACIÓN:
Buena

GRADO DE PROTECCIÓN:
Integral

TIPO DE ACTUACIÓN:
Conservación

OBSERVACIONES:

Referencia Catastral: Rústica s/n



SITUACIÓN: La Umbria



La Comisión de Ordenación del Territorio
y Medio Ambiente de Canarias, en Sesión
de fecha **02 FEB. 2004**
acordó la TOMA DE CONOCIMIENTO del
presente expediente.
Las Palmas de GC. **01 ABR. 2004**



CATÁLOGO DE EDIFICACIONES PROTEGIDAS DEL MUNICIPIO DE TEJEDA



ELEMENTO PROTEGIDO:
Molino de Casas de la Huerta

PROPIEDAD:
Privada

GRADO DE UTILIZACIÓN:
Abandonada

USO:
Agro-Industrial

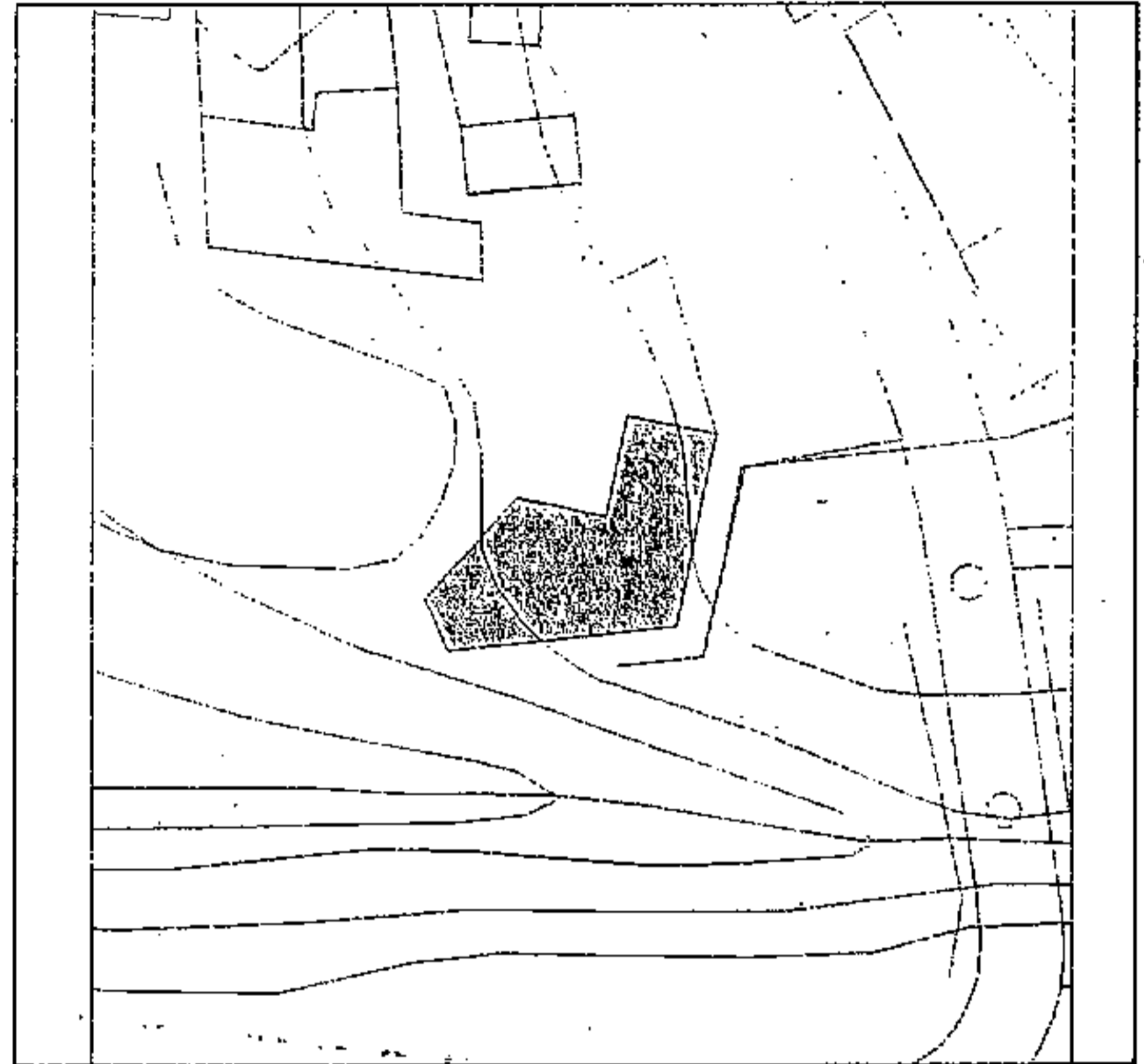
ESTADO DE CONSERVACIÓN:
Regular

GRADO DE PROTECCIÓN:
Integral

TIPO DE ACTUACIÓN:
Restauración

OBSERVACIONES:

Referencia Catastral: Rústico s/n



SITUACIÓN: Asentamiento Rural Casas de la Huerta



La Comisión de Ordenación del Territorio
y Medio Ambiente de Canarias, en Sesión
de fecha 02 FEB. 2004
acordó la TOMA DE CONOCIMIENTO del
presente expediente.
Las Palmas de G.C. 01 ABR. 2004

El Secretario de la Comisión
CATÁLOGO DE EDIFICACIONES PROTEGIDAS DEL MUNICIPIO DE TEJEDA



ELEMENTO PROTEGIDO:
Vivienda Unifamiliar

PROPIEDAD:
Privada

GRADO DE UTILIZACIÓN:
En uso

USO:
Residencial

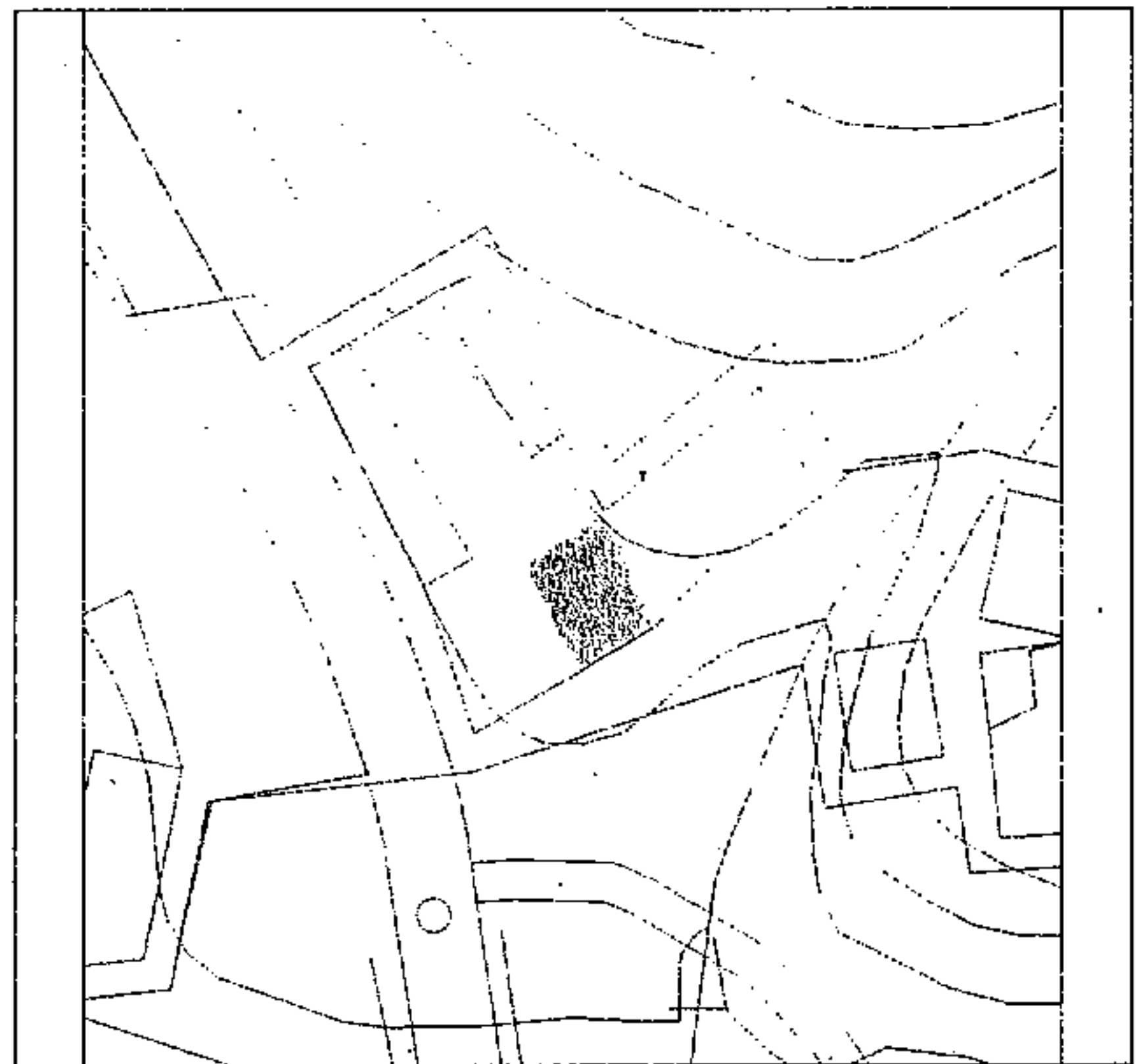
ESTADO DE CONSERVACIÓN:
Regular

GRADO DE PROTECCIÓN:
Integral


TIPO DE ACTUACIÓN:
Restauración

OBSERVACIONES:

Referencia Catastral: Rústico s/n



SITUACIÓN: Asentamiento Rural Casas de la Huerta



La Comisión de Ordenación del Territorio y Medio Ambiente de Canarias, en Sesión de fecha 02 FEB. 2004 acordó la TOMA DE CONOCIMIENTO del presente expediente.
Las Palmas de G.C. 01 ABR. 2004

El Secretario de la Comisión
CATÁLOGO DE EDIFICACIONES PROTEGIDAS DEL MUNICIPIO DE TEJEDA



ELEMENTO PROTEGIDO:
Vivienda unifamiliar

PROPIEDAD:
Privada

GRADO DE UTILIZACIÓN:
En uso

USO:
Residencial

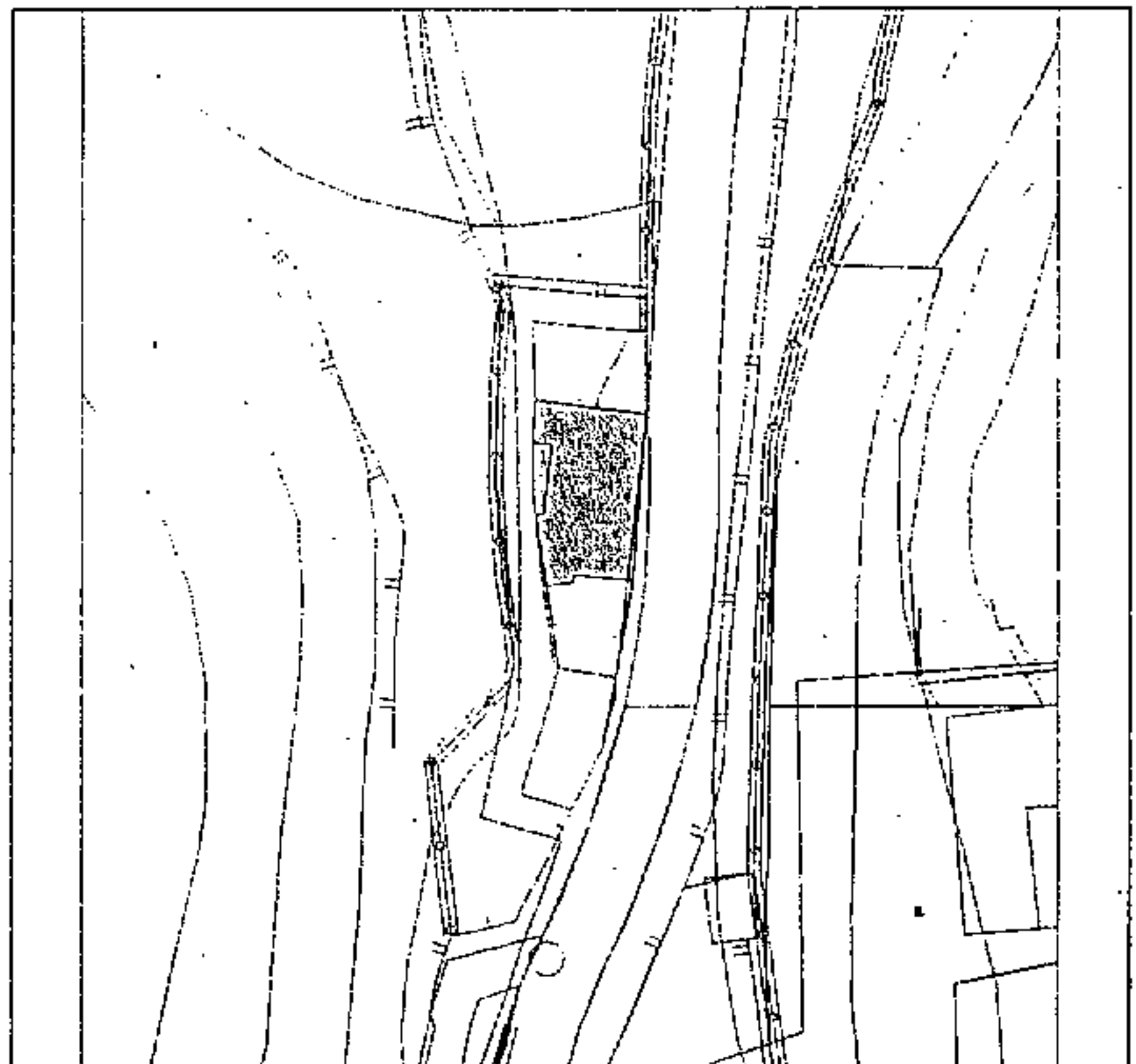
ESTADO DE CONSERVACIÓN:
Bueno

GRADO DE PROTECCIÓN:
Parcial


TIPO DE ACTUACIÓN:
Remodelación

OBSERVACIONES:

Referencia Catastral: Urbano s/n



SITUACIÓN: Cruz Blanca



La Comisión de Ordenación del Territorio y Medio Ambiente de Canarias, en Sesión de fecha **02 FEB. 2004** acordó la TOMA DE CONOCIMIENTO del presente expediente.
Las Palmas de G.C. **01 ABR. 2004**

El Secretario de la Comisión
CATÁLOGO DE EDIFICACIONES PROTEGIDAS DEL MUNICIPIO DE TEJEDA



ELEMENTO PROTEGIDO:
Vivienda unifamiliar

PROPIEDAD:
Privada

GRADO DE UTILIZACIÓN:
En uso

USO:
Residencial

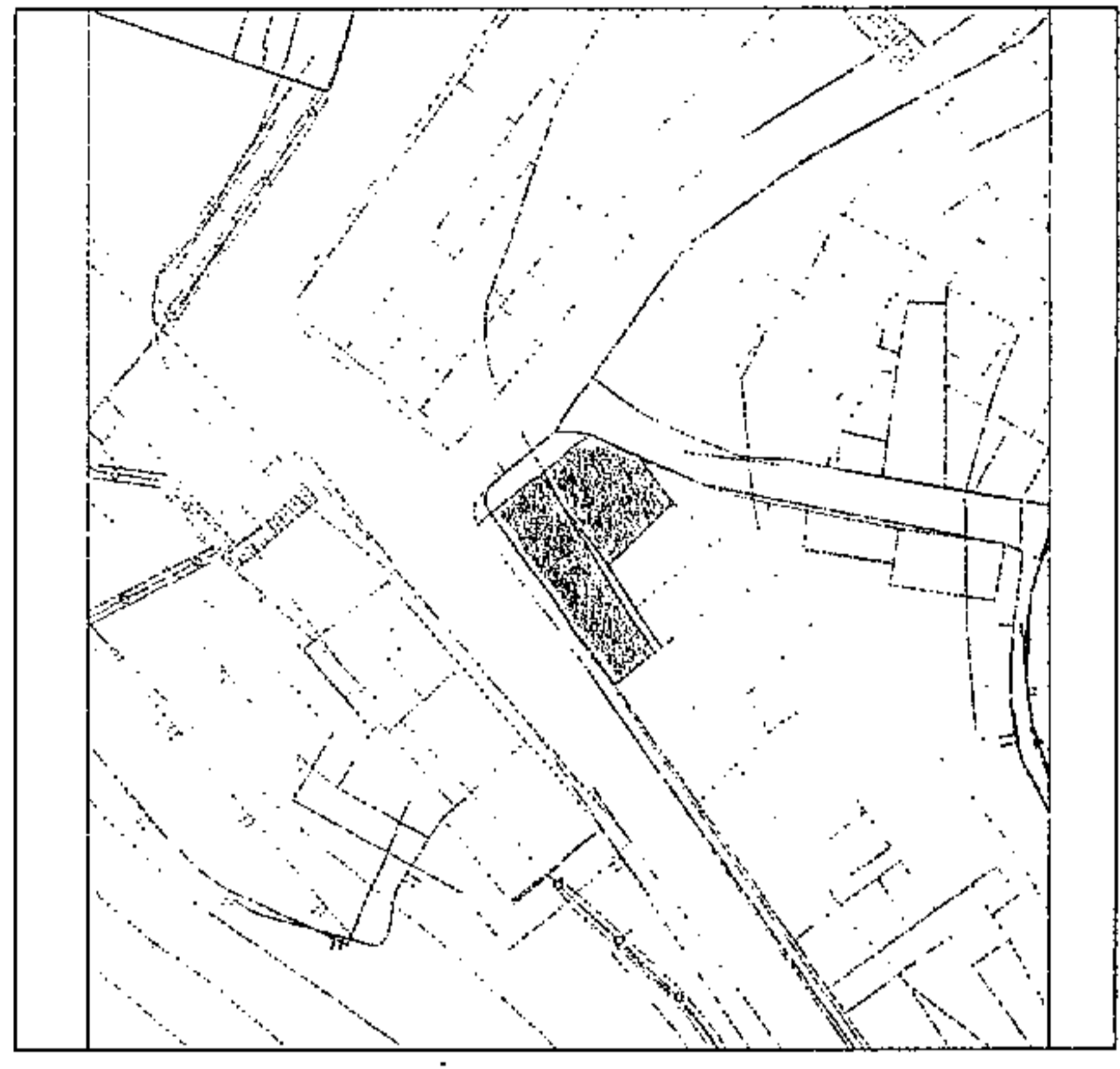
ESTADO DE CONSERVACIÓN:
Buena

GRADO DE PROTECCIÓN:
Integral


TIPO DE ACTUACIÓN:
Restauración

OBSERVACIONES:

Referencia Catastral: Urbano s/n



SITUACIÓN: C/ Doctor Domingo Hernández
Casco de Tejeda



La Comisión de Ordenación del Territorio y Medio Ambiente de Canarias, en Sesión de fecha 02 FEB. 2004 acordó la TOMA DE CONOCIMIENTO del presente expediente.

Las Palmas de G.C. 01 ABR 2004

CATÁLOGO DE EDIFICACIONES PROTEGIDAS DEL MUNICIPIO DE TEJEDA



ELEMENTO PROTEGIDO:
Vivienda unifamiliar

PROPIEDAD:
Privada

GRADO DE UTILIZACIÓN:
En uso

USO:
Residencial

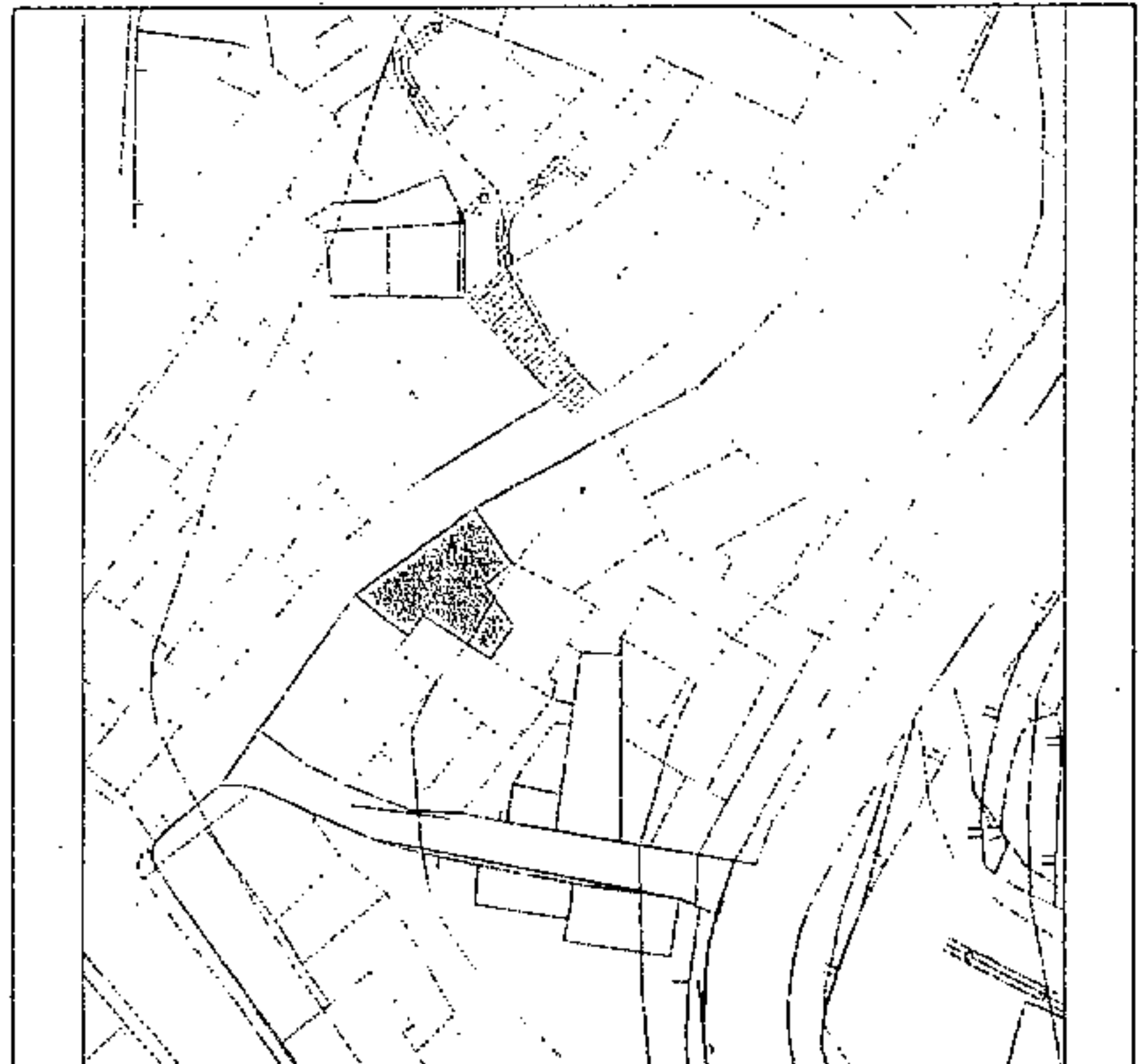
ESTADO DE CONSERVACIÓN:
Buena

GRADO DE PROTECCIÓN:
Parcial


TIPO DE ACTUACIÓN:
Remodelación

OBSERVACIONES:

Referencia Catastral: Urbano s/n



SITUACIÓN: C/ Párroco Hernández Guerra
Casco de Tejeda



La Comisión de Ordenación del Territorio
y Medio Ambiente de Canarias, en Sesión
de fecha **02 FEB. 2004**
acordó la TOMA DE CONOCIMIENTO del
presente expediente.
Las Palmas de G.C. **01 ABR. 2004**
El Secretario de la Comisión



CATÁLOGO DE EDIFICACIONES PROTEGIDAS DEL MUNICIPIO DE TEJEDA



ELEMENTO PROTEGIDO:
Vivienda unifamiliar

PROPIEDAD:
Privada

GRADO DE UTILIZACIÓN:
En uso

USO:
Residencial

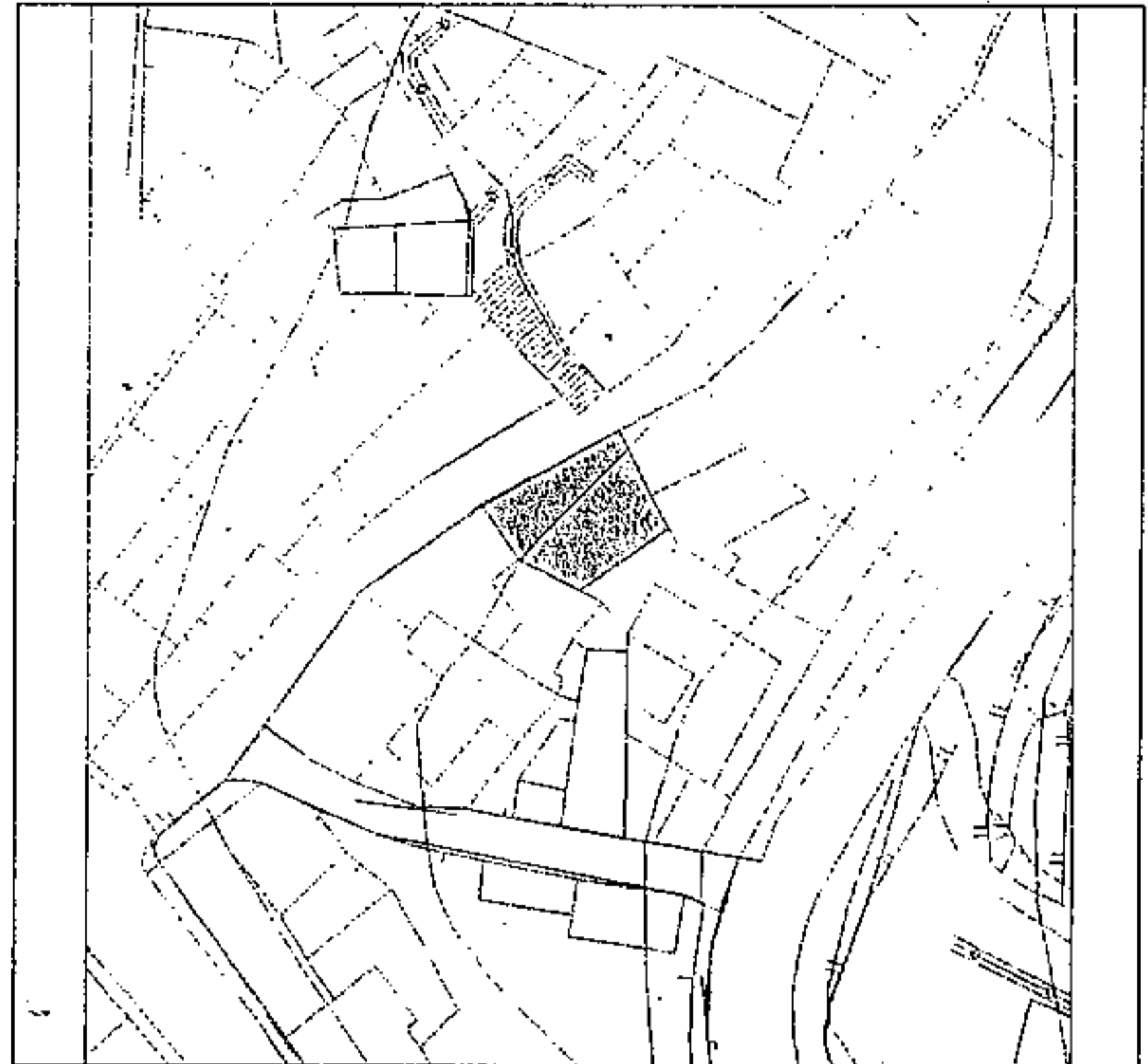
ESTADO DE CONSERVACIÓN:
Buena

GRADO DE PROTECCIÓN:
Parcial


TIPO DE ACTUACIÓN:
Remodelación

OBSERVACIONES:

Referencia Catastral: Urbano s/n



SITUACIÓN: C/ Párroco Hernández Guerra
Casco de Tejeda



La Comisión de Ordenación del Territorio
y Medio Ambiente de Canarias, en Sesión
de fecha 02 FEB. 2004
acordó la TOMA DE CONOCIMIENTO del
presente expediente
Las Palmas de G.C. 01 ABR. 2004

El Secretario de la Comisión
CATÁLOGO DE EDIFICACIONES PROTEGIDAS DEL MUNICIPIO DE TEJEDA



ELEMENTO PROTEGIDO:
Vivienda unifamiliar

PROPIEDAD:
Privada

GRADO DE UTILIZACIÓN:
En uso

USO ACTUAL:
Residencial

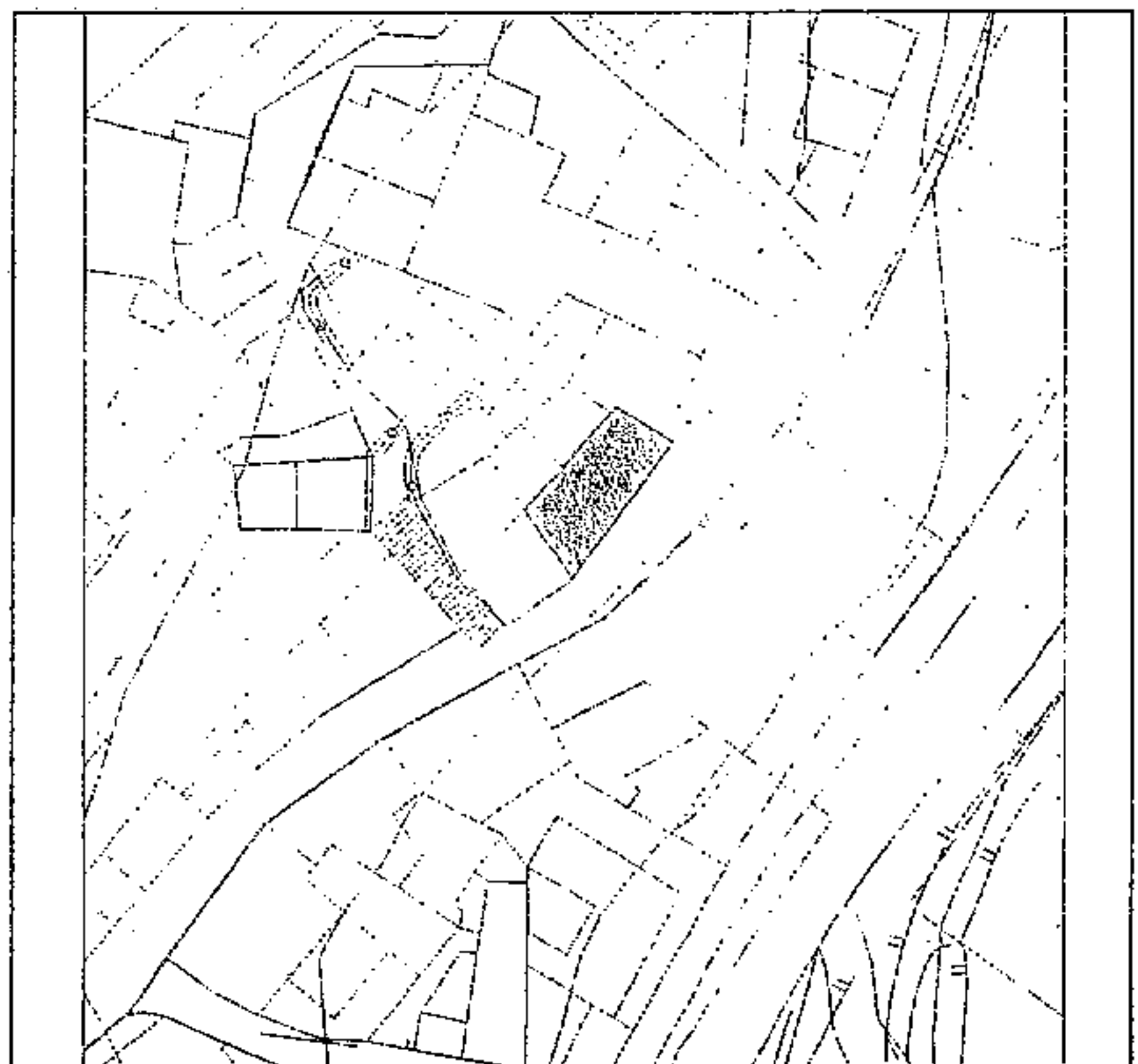
ESTADO DE CONSERVACIÓN:
Bueno

GRADO DE PROTECCIÓN:
Integral


TIPO DE ACTUACIÓN:
Restauración

OBSERVACIONES:
EDAD: 1.816

Referencia Catastral: Urbano s/n



SITUACIÓN: C/ Párroco Hernández Guerra
Cásco de Tejeda



La Comisión de Ordenación del Territorio
y Medio Ambiente de Canarias, en Sesión
de fecha 02 FEB. 2004
acordó la TOMA DE CONOCIMIENTO del
presente expediente. 01 ABR. 2004

CATÁLOGO DE EDIFICACIONES PROTEGIDAS DEL MUNICIPIO DE TEJEDA



ELEMENTO PROTEGIDO:
Vivienda Unifamiliar

PROPIEDAD:
Privada

GRADO DE UTILIZACIÓN:
En uso

USO:
Residencial

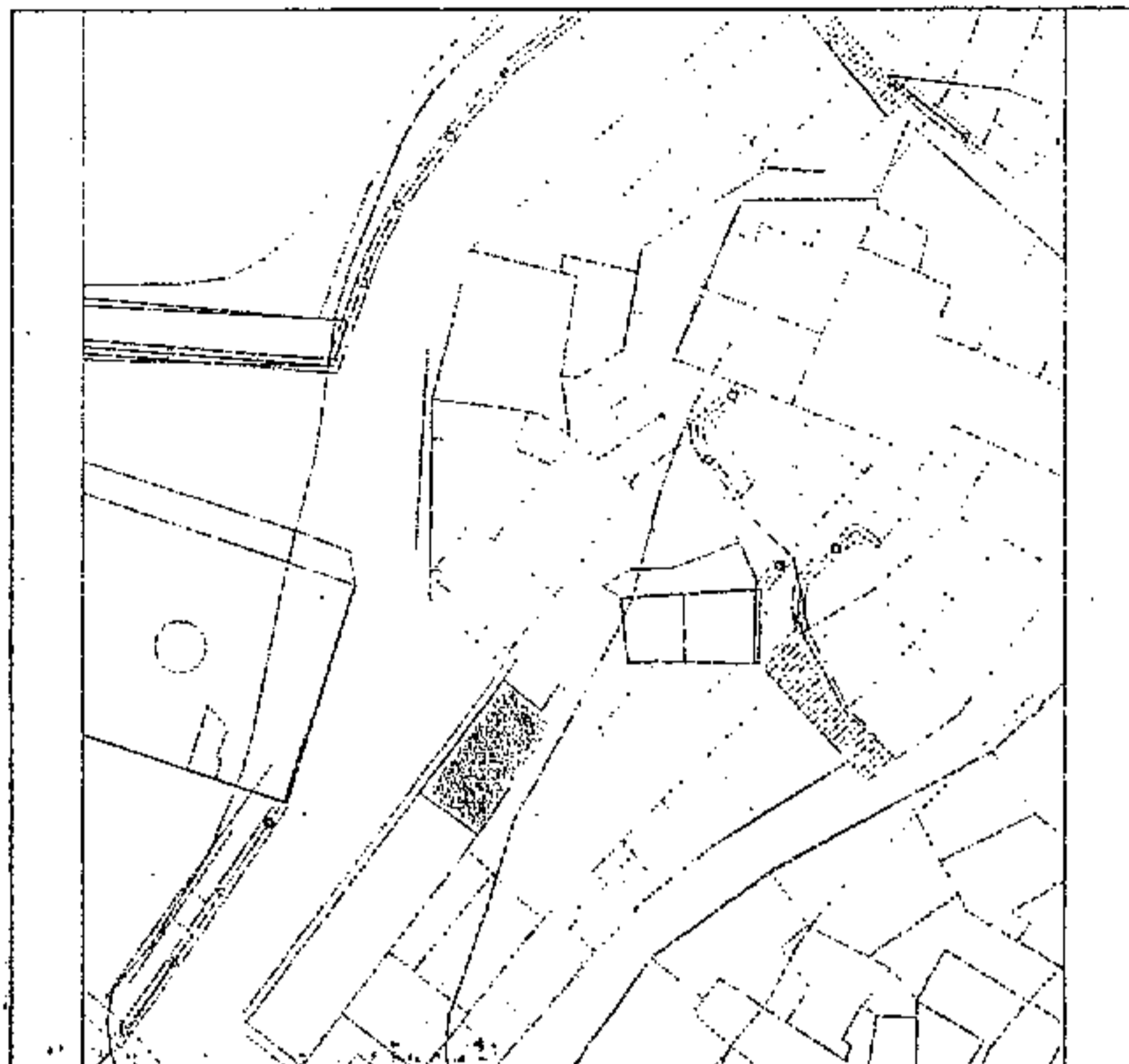
ESTADO DE CONSERVACIÓN:
Bueno

GRADO DE PROTECCIÓN:
Parcial


TIPO DE ACTUACIÓN:
Remodelación

OBSERVACIONES:

Referencia Catastral: Urbano s/n



SITUACIÓN: C/ Doctor Leocadio Cabrera
Casco de Tejeda



La Comisión de Ordenación del Territorio y Medio Ambiente de Canarias, en Sesión de fecha 02 FEB. 2004 acordó la TOMA DE CONOCIMIENTO del presente expediente.

01 ABR. 2004

CATÁLOGO DE EDIFICACIONES PROTEGIDAS DEL MUNICIPIO DE TEJEDA



ELEMENTO PROTEGIDO:
Vivienda unifamiliar

PROPIEDAD:
Privada

GRADO DE UTILIZACIÓN:
En uso

USO:
Residencial

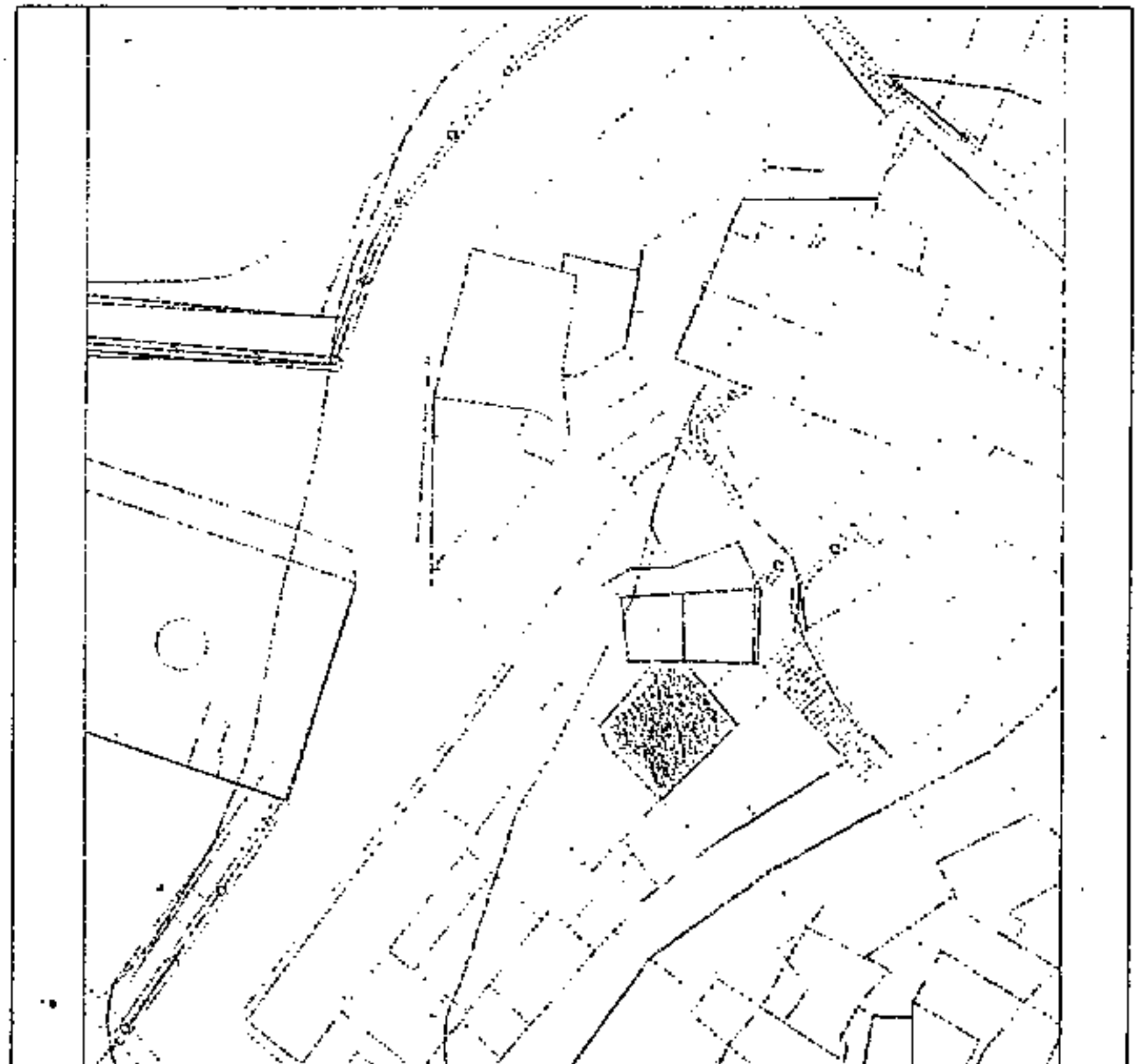
ESTADO DE CONSERVACIÓN:
Bueno

GRADO DE PROTECCIÓN:
Integral

TIPO DE ACTUACIÓN:
Restauración

OBSERVACIONES:

Referencia Catastral: Urbano s/n



SITUACIÓN: C/ Doctor Leocadio Cabrera
Casco de Tejeda



La Comisión de Ordenación del Territorio
y Medio Ambiente de Canarias, en Sesión
de fecha 02 FEB. 2004
acordó la TOMA DE CONOCIMIENTO del
presente expediente
Las Palmas de G.C. 01 ABR. 2004

CATÁLOGO DE EDIFICACIONES PROTEGIDAS DEL MUNICIPIO DE TEJEDA



ELEMENTO PROTEGIDO:
Vivienda unifamiliar

PROPIEDAD:
Privada

GRADO DE UTILIZACIÓN:
En uso

USO:
Residencial

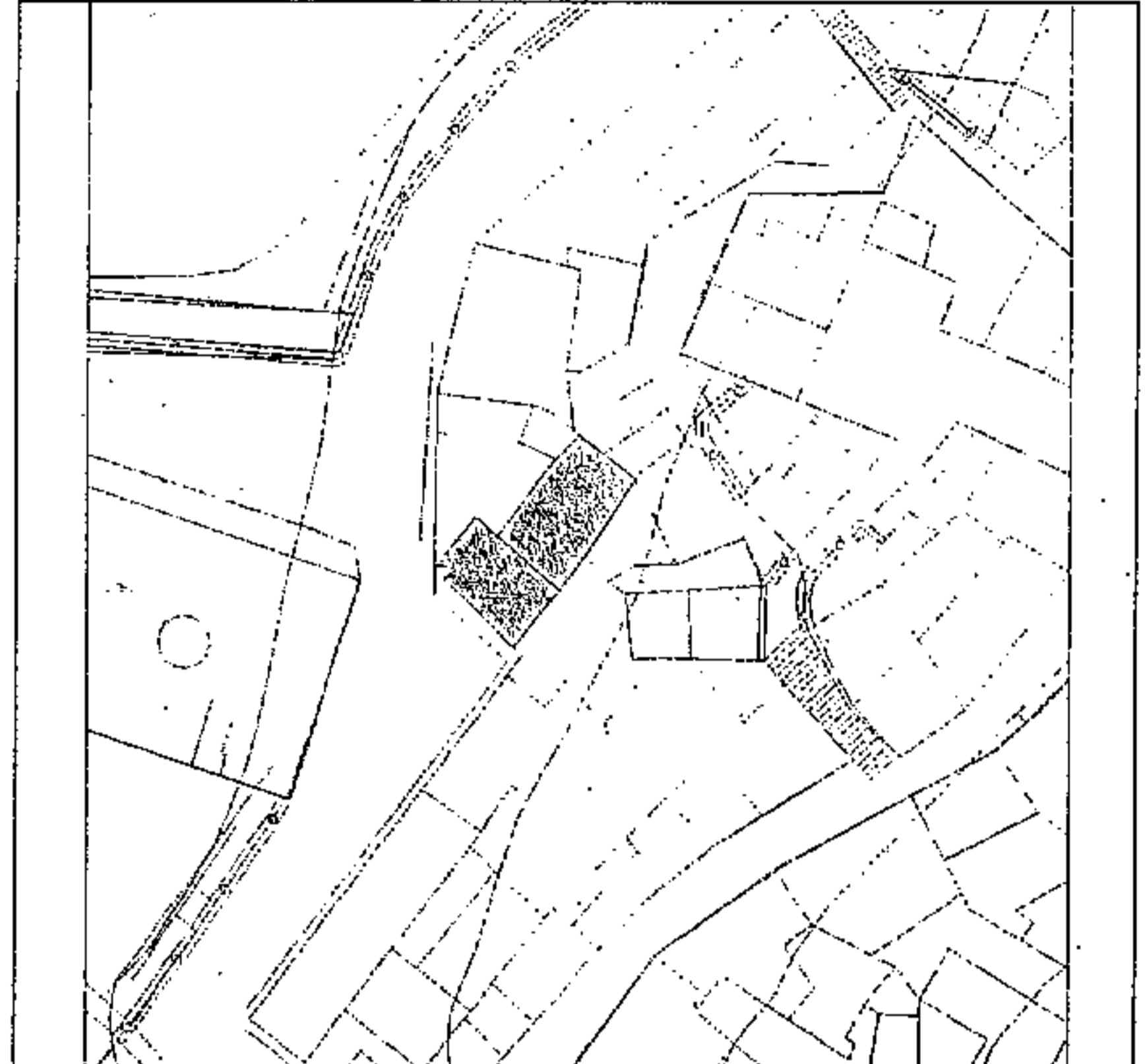
ESTADO DE CONSERVACIÓN:
Bueno

GRADO DE PROTECCIÓN:
Integral

TIPO DE ACTUACIÓN:
Restauración

OBSERVACIONES:

Referencia Catastral: Urbano s/n



SITUACIÓN: C/ Doctor Leocadio Cabrera
Casco de Tejeda



La Comisión de Ordenación del Territorio y Medio Ambiente de Canarias, en Sesión de fecha 02 FEB. 2004 acordó la TOMA DE CONOCIMIENTO del presente expediente.
Las Palmas de C.C. 01 ABR. 2004

El Secretario de la Comisión

CATÁLOGO DE EDIFICACIONES PROTEGIDAS DEL MUNICIPIO DE TEJEDA



ELEMENTO PROTEGIDO:
Vivienda unifamiliar

PROPIEDAD:
Privada

GRADO DE UTILIZACIÓN:
En uso

USO:
Residencial

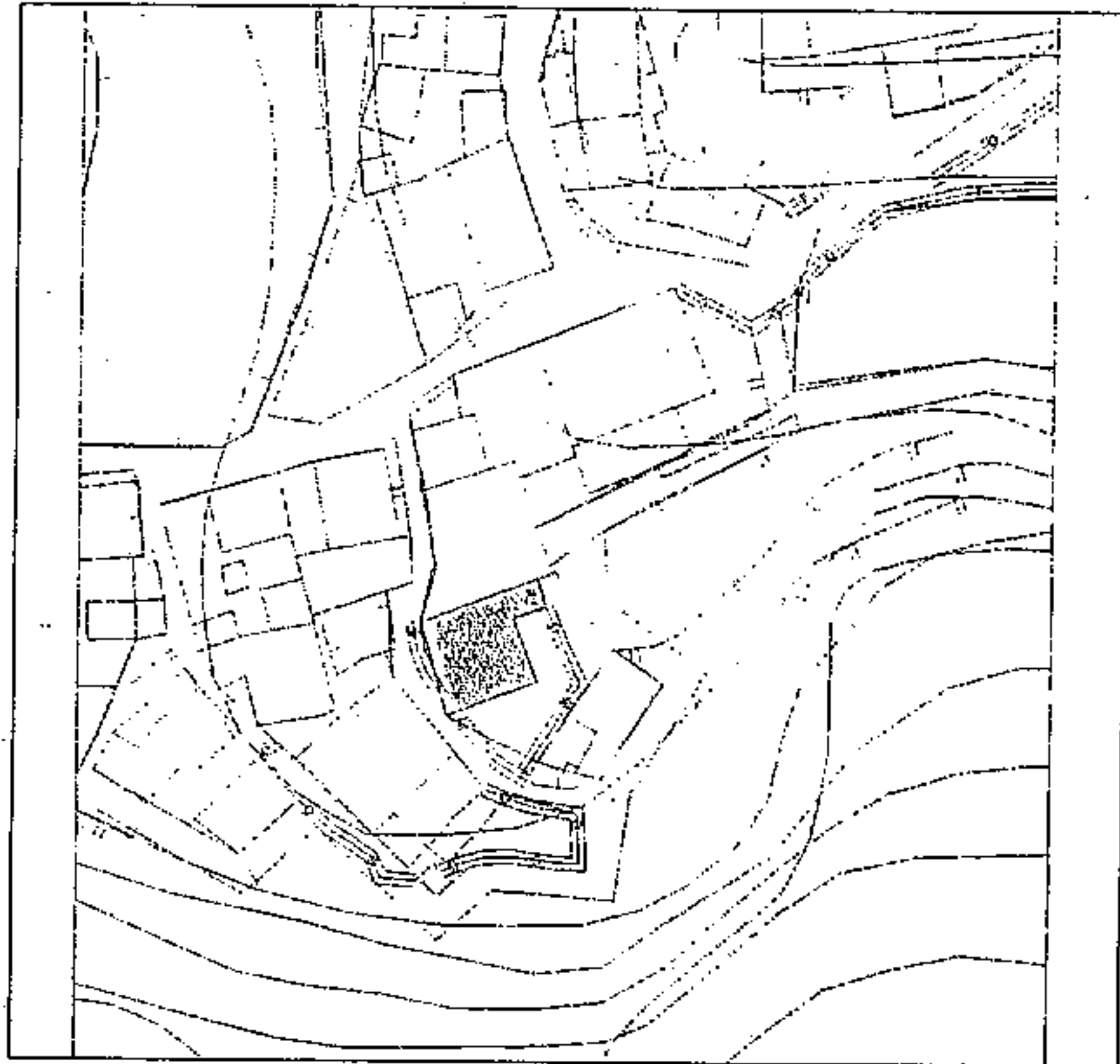
ESTADO DE CONSERVACIÓN:
Buena

GRADO DE PROTECCIÓN:
Integral


TIPO DE ACTUACIÓN:
Restauración

OBSERVACIONES:

Referencia Catastral: Urbano s/n



SITUACIÓN: Lugar de Enmedio



La Comisión de Ordenación del Territorio y Medio Ambiente de Canarias, en Sesión de fecha 02 FEB 2006 acordó la TOMA DE CONOCIMIENTO del presente expediente.

Las Palmas de G.C. 01 A.D.M. 2006



CATÁLOGO DE EDIFICACIONES PROTEGIDAS DEL MUNICIPIO DE TEJEDA



ELEMENTO PROTEGIDO:
Vivienda unifamiliar

PROPIEDAD:
Privada

GRADO DE UTILIZACIÓN:
En uso

USO:
Residencial

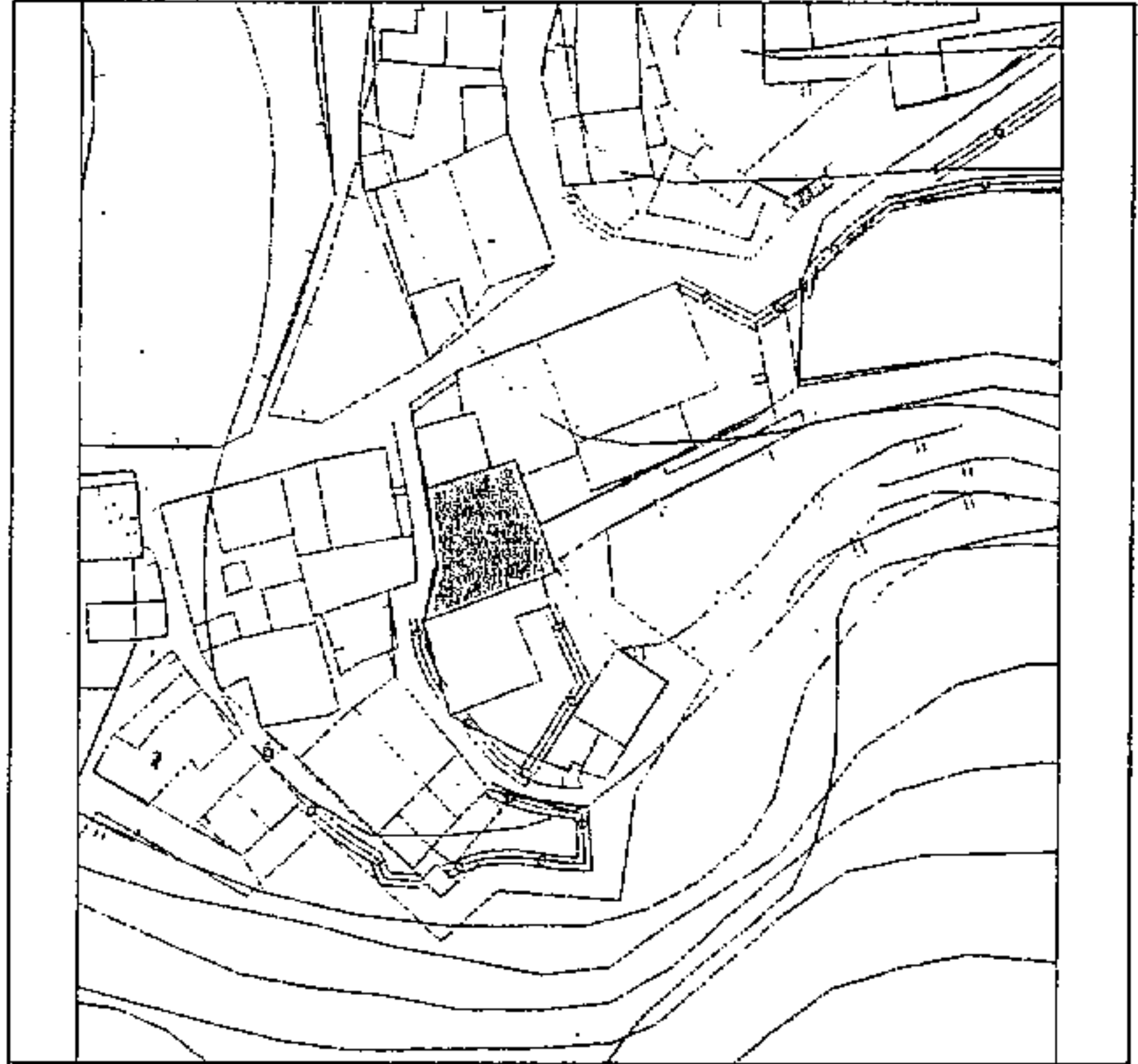
ESTADO DE CONSERVACIÓN:
Buena

GRADO DE PROTECCIÓN:
Integral

TIPO DE ACTUACIÓN:
Restauración

OBSERVACIONES:

Referencia Catastral: Urbano s/n



SITUACIÓN: Lugar de Enmedio



La Comisión de Ordenación del Territorio
y Medio Ambiente de Canarias, en Sesión

de fecha 02 FEB. 2004

acordó la TOMA DE CONOCIMIENTO del
presente expediente.

Las Palmas de G.C. 01 ABR. 2004

El secretario de la Comisión



CATÁLOGO DE EDIFICACIONES PROTEGIDAS DEL MUNICIPIO DE TEJEDA



ELEMENTO PROTEGIDO:

Vivienda unifamiliar

PROPIEDAD:

Privada

GRADO DE UTILIZACIÓN:

En uso

USO:

Residencial

ESTADO DE CONSERVACIÓN:

Buena

GRADO DE PROTECCIÓN:

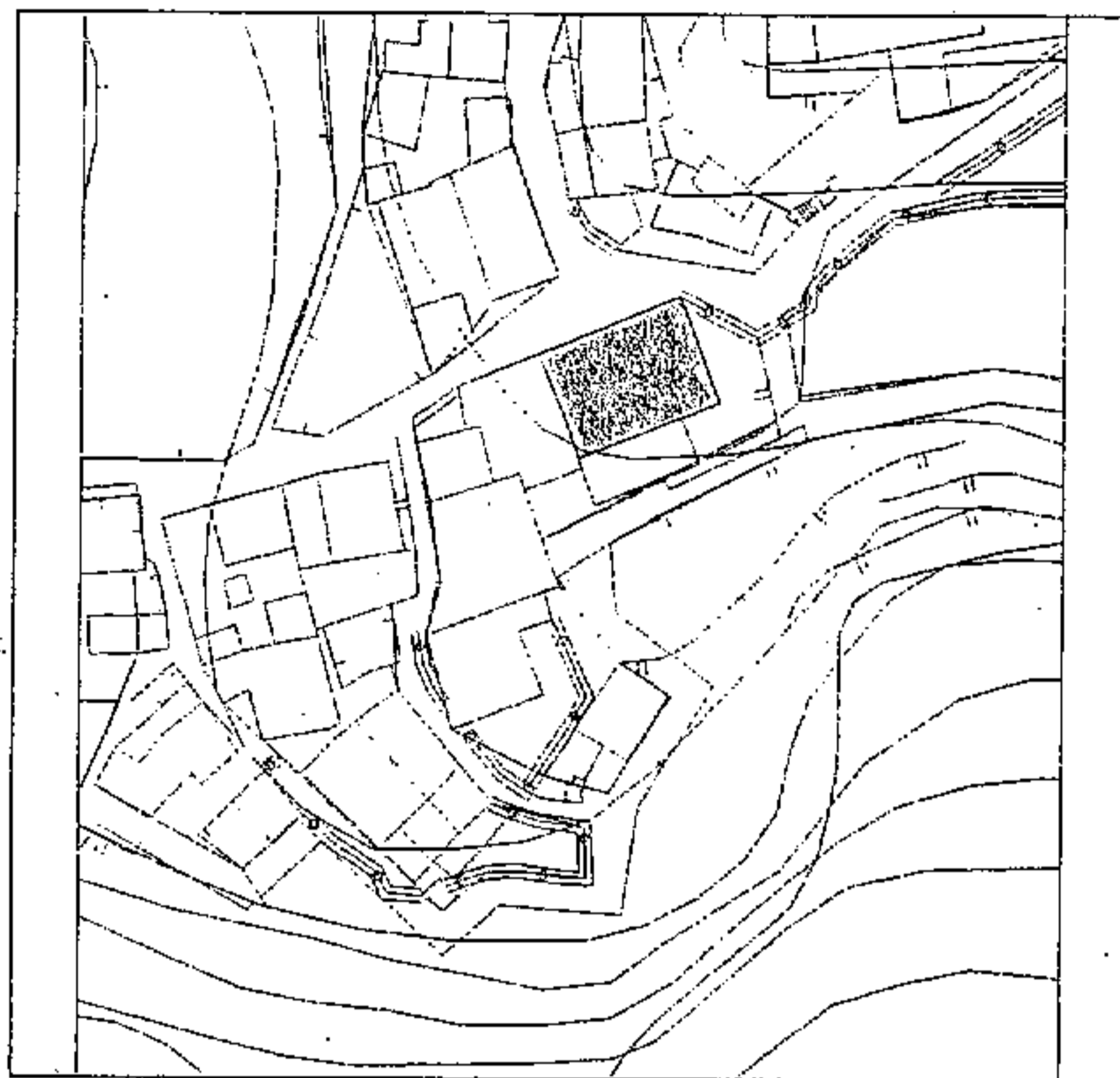
Integral

TIPO DE ACTUACIÓN:


Restauración

OBSERVACIONES:

Referencia Catastral: Urbano s/n



SITUACIÓN: Lugar de Enmedio



La Comisión de Ordenación del Territorio
y Medio Ambiente de Canarias, en Sesión
de fecha 02 FEB. 2004
acordó la TOMA DE CONOCIMIENTO del
presente expediente. 0 ABR. 2004
Las Palmas de G.C.



CATÁLOGO DE EDIFICACIONES PROTEGIDAS DEL MUNICIPIO DE TEJEDA



ELEMENTO PROTEGIDO:
Casero La Ruda

PROPIEDAD:
Privada

GRADO DE UTILIZACIÓN:
En uso

USO:
Residencial

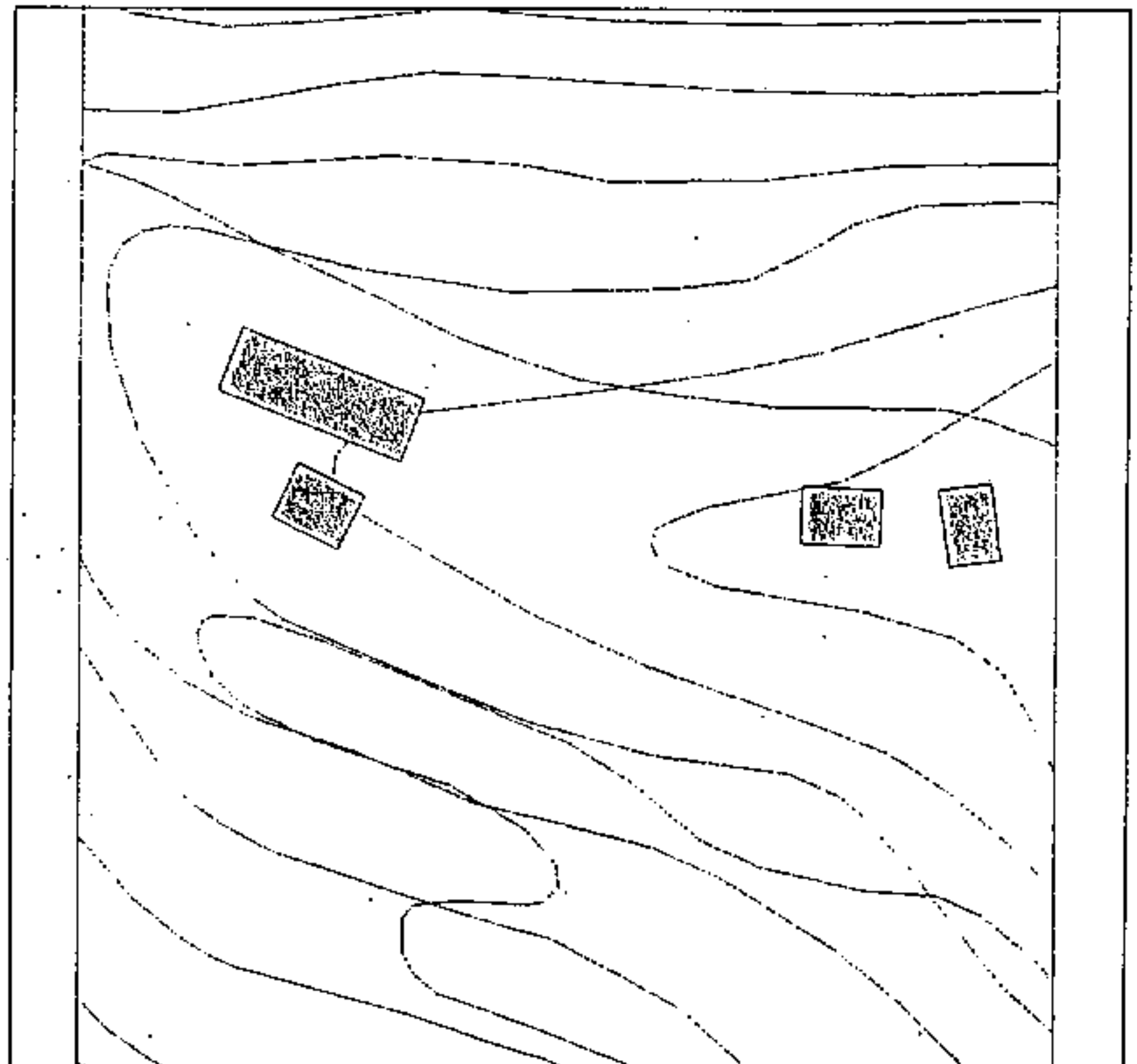
ESTADO DE CONSERVACIÓN:
Regular

GRADO DE PROTECCIÓN:
Ambiental


TIPO DE ACTUACIÓN:
Rehabilitación

OBSERVACIONES:

Referencia Catastral: Rústico s/n



SITUACIÓN: El Carrizal



La Comisión de Ordenación del Territorio
y Medio Ambiente de Canarias, en Sesión
de fecha **02 FEB. 2006**
acordó la TOMA DE CONOCIMIENTO del
presente expediente.
Las Palmas de G.C. **01 ABR. 2006**



CATÁLOGO DE EDIFICACIONES PROTEGIDAS DEL MUNICIPIO DE TEJEDA



ELEMENTO PROTEGIDO:
Caserio La Ruda

PROPIEDAD:
Privada

GRADO DE UTILIZACIÓN:
En uso

USO:
Residencial


ESTADO DE CONSERVACIÓN:
Regular

GRADO DE PROTECCIÓN:
Ambiental

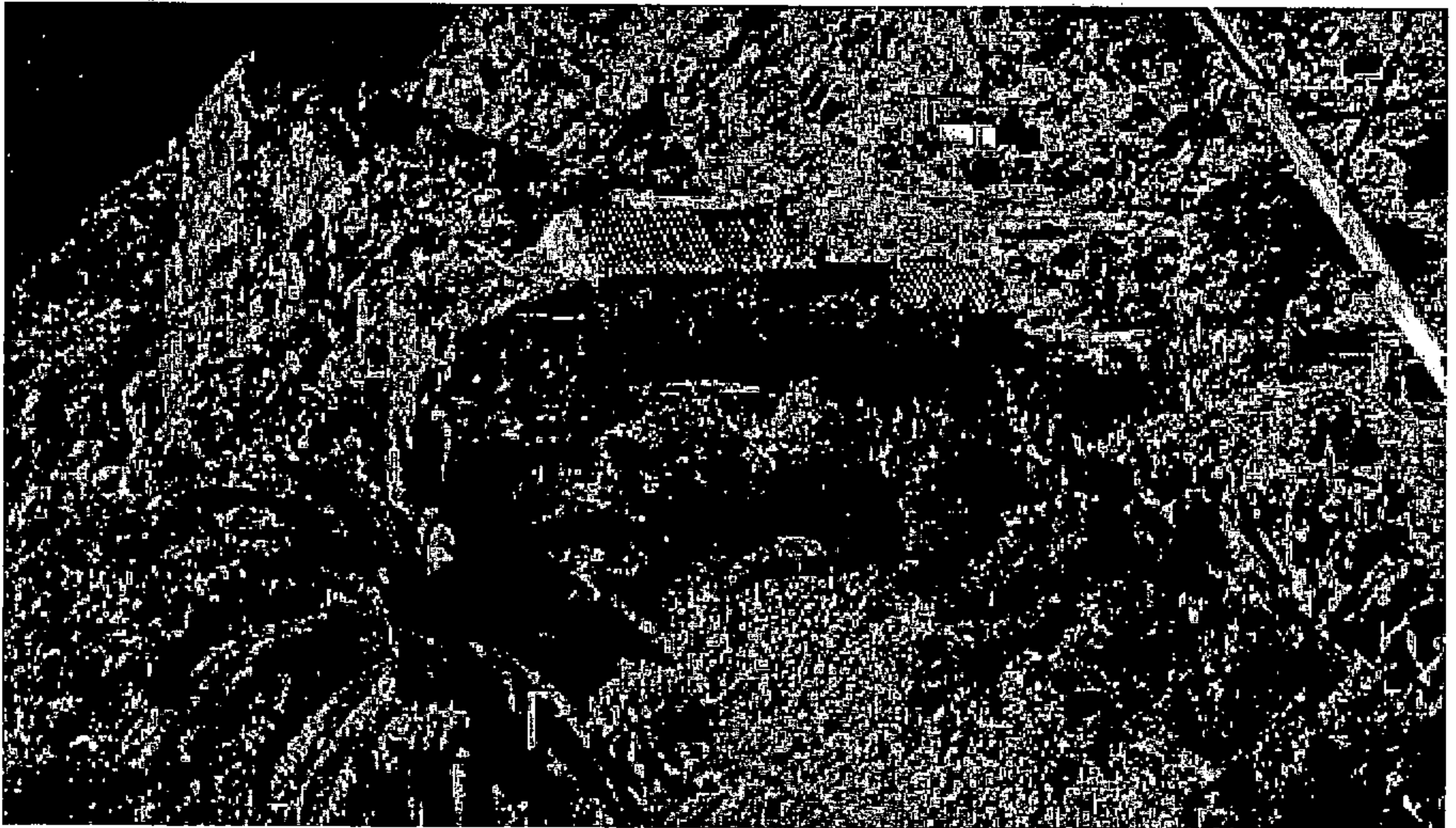
TIPO DE ACTUACIÓN:
Rehabilitación

OBSERVACIONES:

Referencia Catastral: Rústico s/n



SITUACIÓN: El Carrizal



La Comisión de Ordenación del Territorio
y Medio Ambiente de Canarias, en Sesión
de fecha **02 FEB. 2004**
acordó la TOMA DE CONOCIMIENTO del
presente expediente.

Las Palmas de C.C. **01 ABR 2004**

CATÁLOGO DE EDIFICACIONES PROTEGIDAS DEL MUNICIPIO DE TEJEDA



ELEMENTO PROTEGIDO:

Caserío La Ruda

PROPIEDAD:

Privada

GRADO DE UTILIZACIÓN:

En uso

USO:

Residencial

ESTADO DE CONSERVACIÓN:

Regular

GRADO DE PROTECCIÓN:

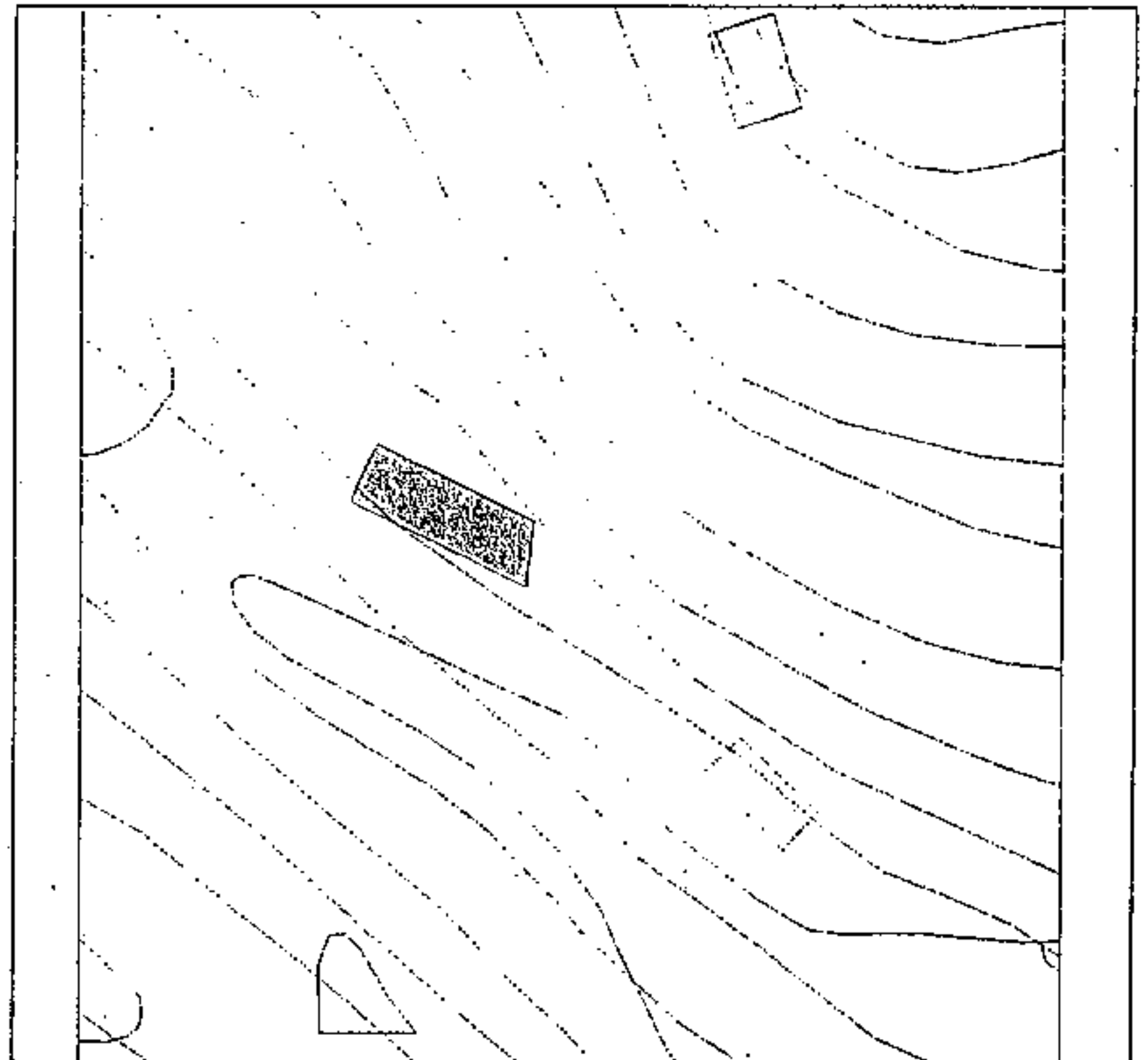
Ambiental

TIPO DE ACTUACIÓN:

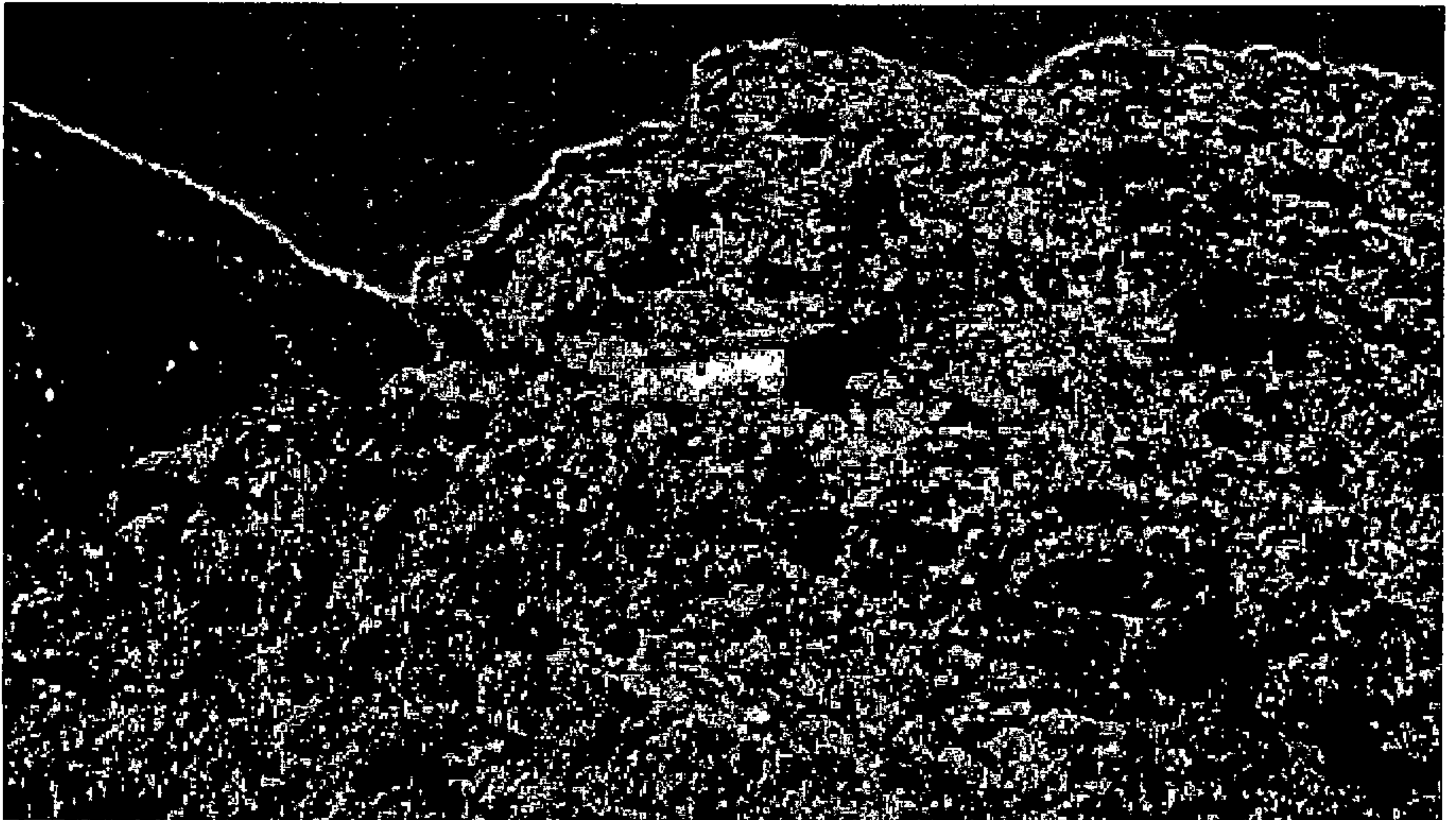
Rehabilitación

OBSERVACIONES:

Referencia Catastral: Rústico s/n



SITUACIÓN: El Carrizal



La Comisión de Ordenación del Territorio y Medio Ambiente de Canarias, en Sesión de fecha **02 FEB. 2004** acordó la TOMA DE CONOCIMIENTO del presente expediente.

CATÁLOGO DE EDIFICACIONES PROTEGIDAS DEL MUNICIPIO DE TEJEDA



ELEMENTO PROTEGIDO:

Caserío del barranco del Siberio

PROPIEDAD:

Privada

GRADO DE UTILIZACIÓN:

En uso

USO:

Residencial

ESTADO DE CONSERVACIÓN:

Buena

GRADO DE PROTECCIÓN:

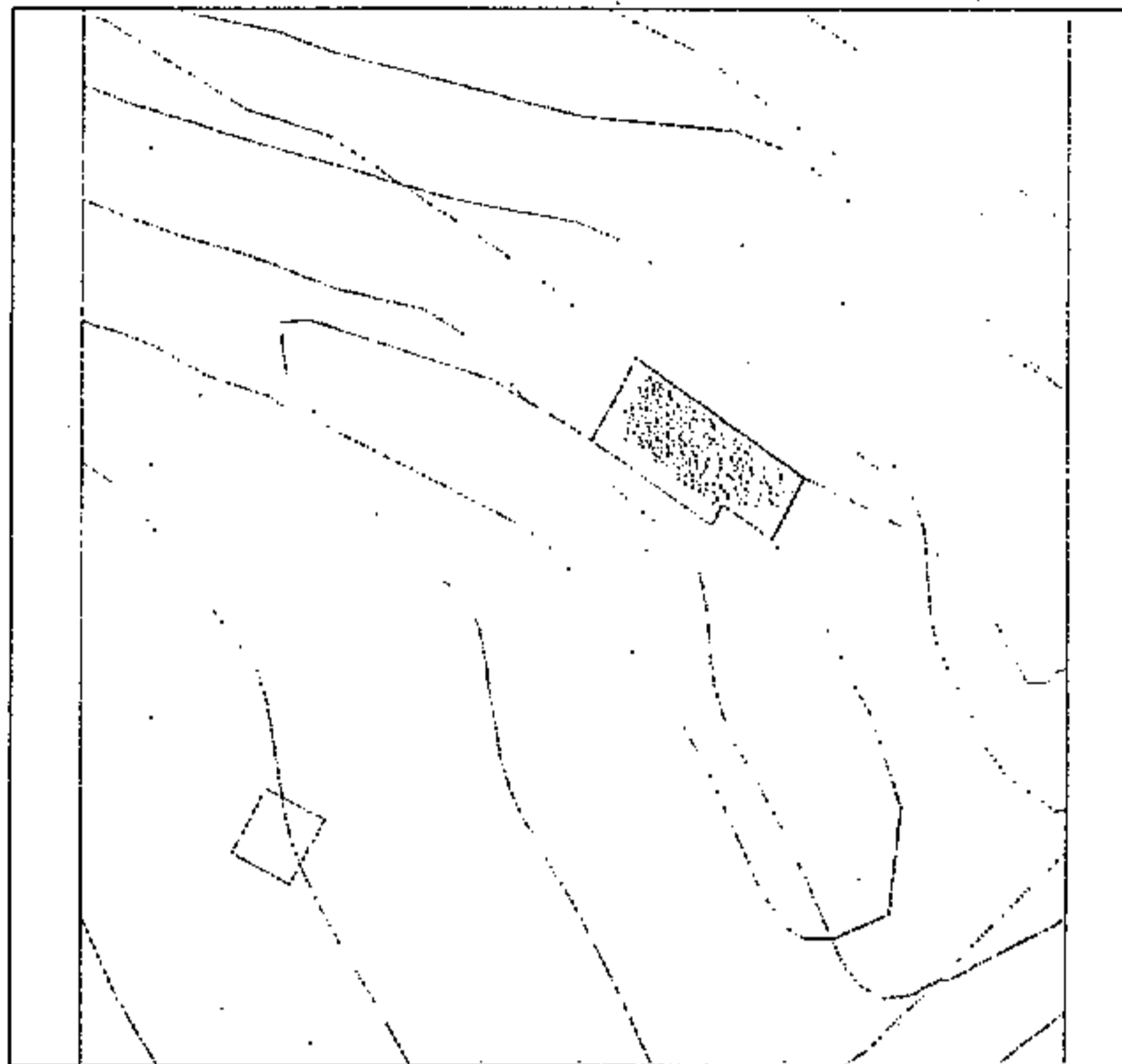
Ambiental

TIPO DE ACTUACIÓN:


Rehabilitación

OBSERVACIONES:

Referencia Catastral: Rústico s/n



SITUACIÓN: Barranco del Siberio



La Comisión de Ordenación del Territorio
y Medio Ambiente de Canarias, en Sesión
de fecha 02 FEB. 2004
acordó la TOMA DE CONOCIMIENTO del
presente expediente
Las Palmas de S.C. 1

CATÁLOGO DE EDIFICACIONES PROTEGIDAS DEL MUNICIPIO DE TEJEDA



ELEMENTO PROTEGIDO:
Vivienda unifamiliar

PROPIEDAD:
Privada

GRADO DE UTILIZACIÓN:
En uso

USO:
Residencial

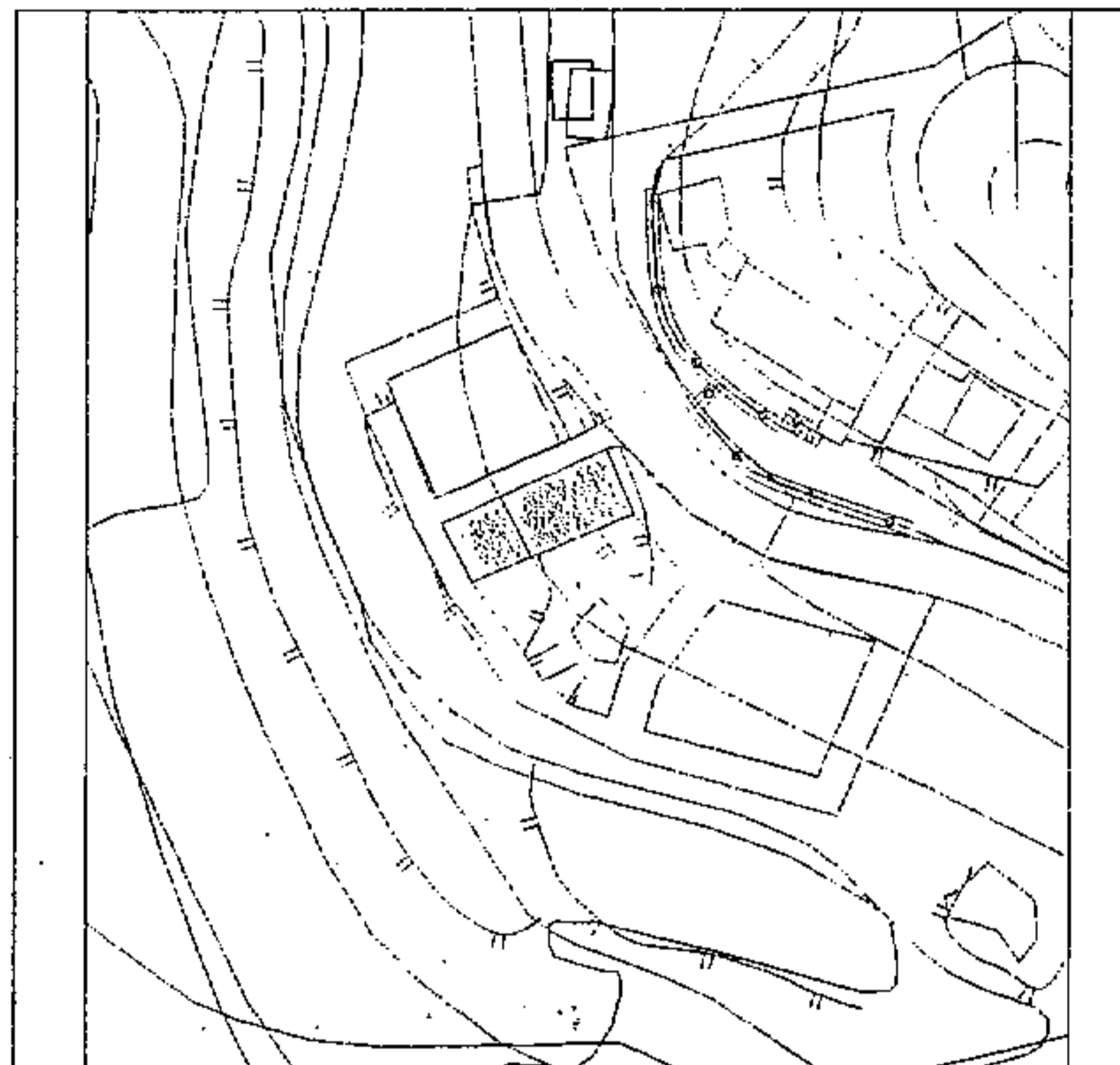
ESTADO DE CONSERVACIÓN:
Regular

GRADO DE PROTECCIÓN:
Integral

TIPO DE ACTUACIÓN:
Restauración

OBSERVACIONES:

Referencia Catastral: Rústico s/n



SITUACIÓN: Asentamiento Rural
El Carrizal



La Comisión de Ordenación del Territorio
y Medio Ambiente de Canarias, en Sesión
de fecha 02 FEB. 2004
acordó la TOMA DE CONOCIMIENTO del
presente expediente.

01 ABR 2004

CATÁLOGO DE EDIFICACIONES PROTEGIDAS DEL MUNICIPIO DE TEJEDA



ELEMENTO PROTEGIDO:

Caserío de Tagüi

PROPIEDAD:

Privada

GRADO DE UTILIZACIÓN:

En uso

USO:

Residencial

ESTADO DE CONSERVACIÓN:

Bueno

GRADO DE PROTECCIÓN:

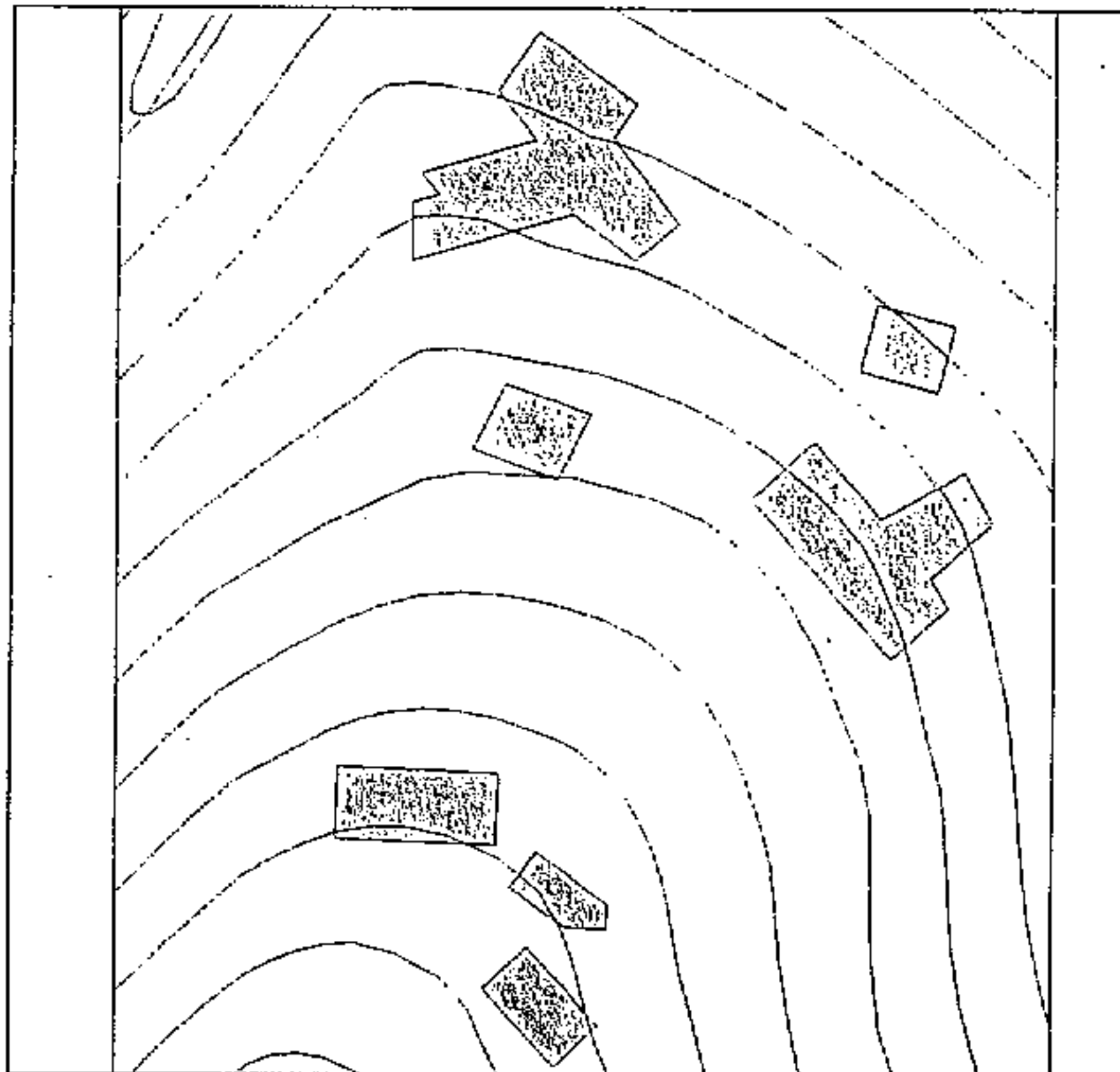
Ambiental

TIPO DE ACTUACIÓN:

Rehabilitación

OBSERVACIONES:

Referencia Catastral: Rústico s/n



SITUACIÓN: Taiguy, Bco.del Suberio



CATÁLOGO



La Comisión de Ordenación del Territorio
y Medio Ambiente de Canarias, en Sesión
de fecha 02 FEB. 2004
acordó la TOMA DE CONOCIMIENTO del
presente expediente
Las Palmas de G.C. 01 ABR. 2004
El Secretario de la Comisión



CATÁLOGO DE EDIFICACIONES PROTEGIDAS DEL MUNICIPIO DE TEJEDA



ELEMENTO PROTEGIDO:
Casero de Timagada

PROPIEDAD:
Privada

GRADO DE UTILIZACIÓN:
En uso

USO:
Residencial

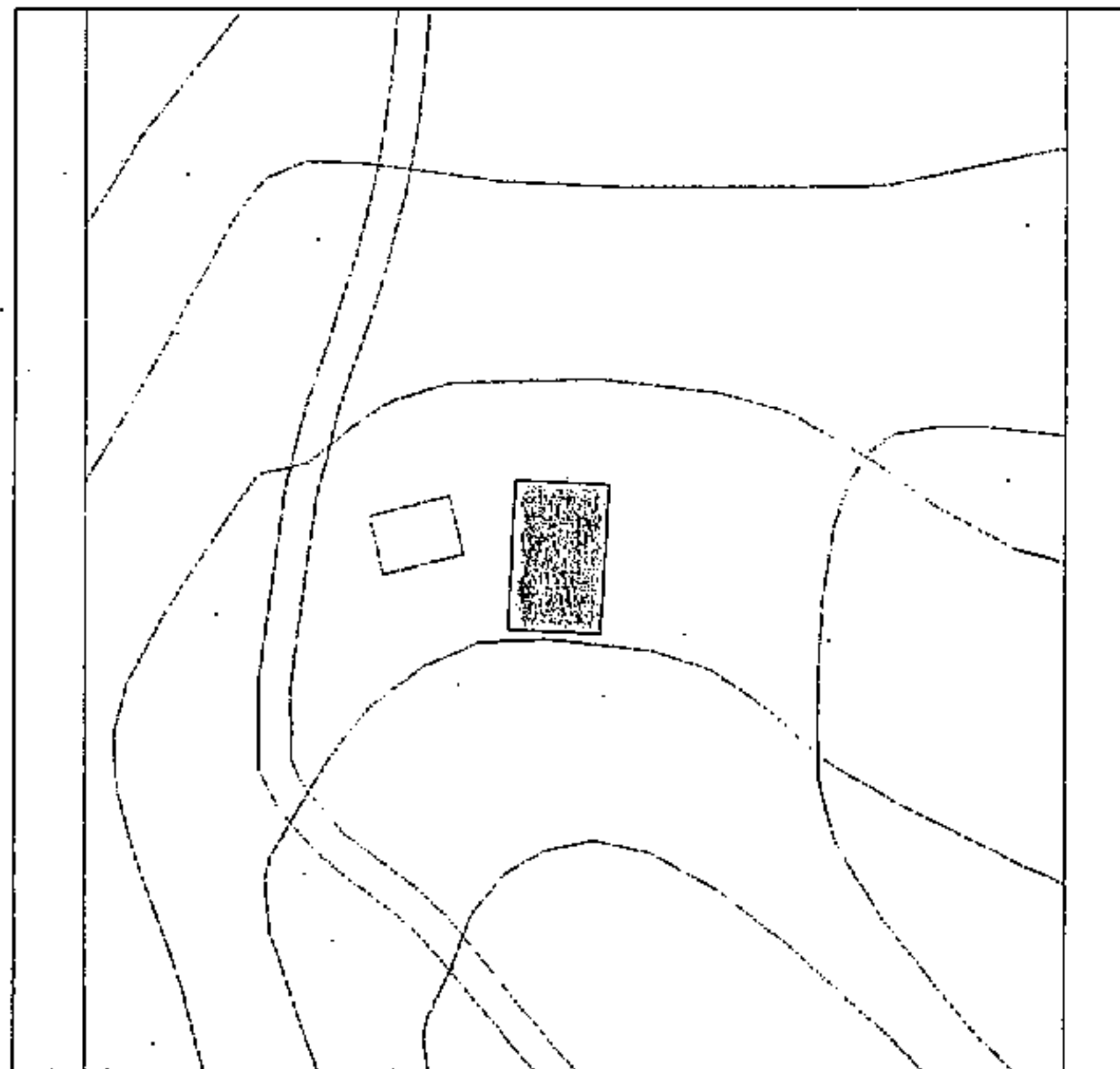
ESTADO DE CONSERVACIÓN:
Regular

GRADO DE PROTECCIÓN:
Ambiental

TIPO DE ACTUACIÓN:
Rehabilitación

OBSERVACIONES:

Referencia Catastral: Rústico s/n



SITUACIÓN: Timagada



La Comisión de Ordenación del Territorio
y Medio Ambiente de Canarias, en Sesión
de fecha 02 FEB. 2004
acordó la TOMA DE CONOCIMIENTO del
presente expediente.

Las Palmas de G.C. 01 ABR. 2004

CATÁLOGO DE EDIFICACIONES PROTEGIDAS DEL MUNICIPIO DE TEJEDA



ELEMENTO PROTEGIDO:
Caserío de Timagada

PROPIEDAD:
Privada

GRADO DE UTILIZACIÓN:
En uso

USO:
Residencial

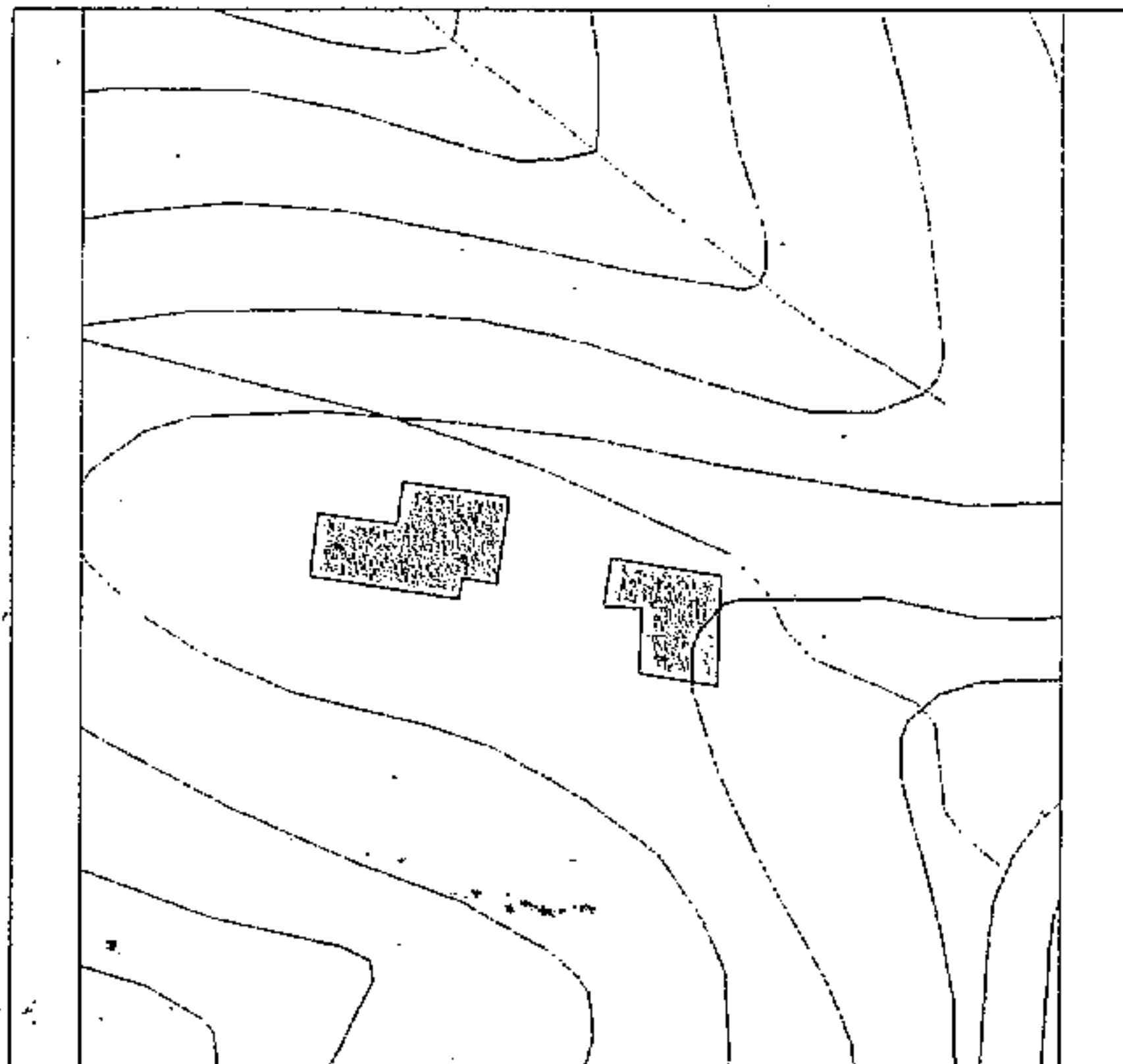
ESTADO DE CONSERVACIÓN:
Regular

GRADO DE PROTECCIÓN:
Ambiental

TIPO DE ACTUACIÓN:
Rehabilitación

OBSERVACIONES:

Referencia Catastral: Rústico s/n



SITUACIÓN: Timagada



La Comisión de Ordenación del Territorio
y Medio Ambiente de Canarias, en Sesión
de fecha 02 FEB. 2004
acordó la TOMA DE CONOCIMIENTO del
presente expediente.
Las Palmas de G.C. 01 ABR. 2004
El Secretario de la Comisión



CATÁLOGO DE EDIFICACIONES PROTEGIDAS DEL MUNICIPIO DE TEJEDA



ELEMENTO PROTEGIDO:
Caserío de Timagada

PROPIEDAD:
Privada

GRADO DE UTILIZACIÓN:
En uso

USO:
Residencial

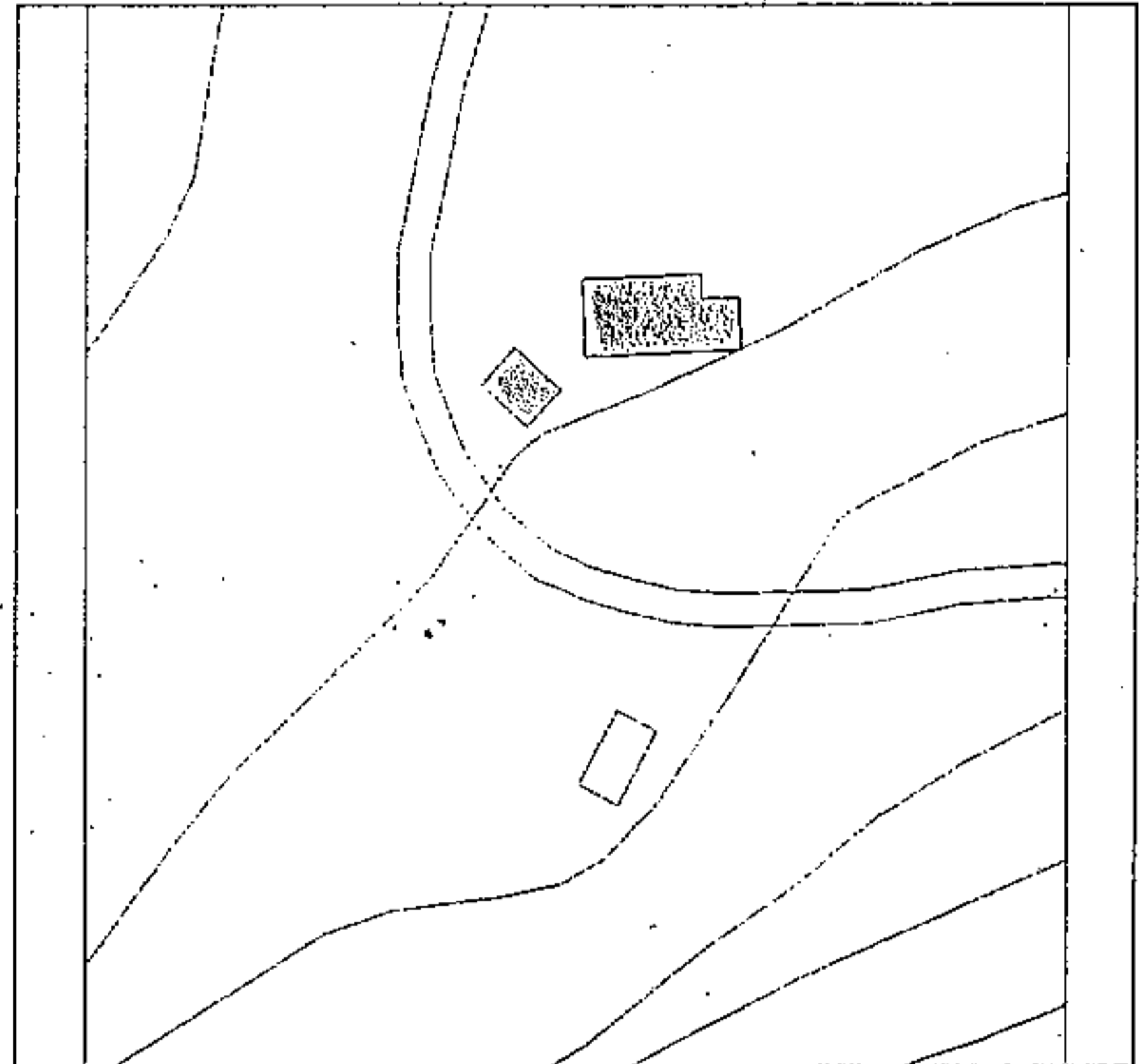
ESTADO DE CONSERVACIÓN:
Malo

GRADO DE PROTECCIÓN:
Ambiental


TIPO DE ACTUACIÓN:
Rehabilitación

OBSERVACIONES:

Referencia Catastral: Bústico s/n



SITUACIÓN: Timagada



La Comisión de Ordenación del Territorio y Medio Ambiente de Canarias, en Sesión de fecha 02 FEB. 2004 acordó la TOMA DE CONOCIMIENTO del presente expediente.
Las Palmas de G.C. 01 ABR 2004
El Secretario de la Comisión



CATÁLOGO DE EDIFICACIONES PROTEGIDAS DEL MUNICIPIO DE TEJEDA



ELEMENTO PROTEGIDO:
Caserío de Lomo La Morada

PROPIEDAD:
Privada

GRADO DE UTILIZACIÓN:
Abandonada

USO:
Residencial

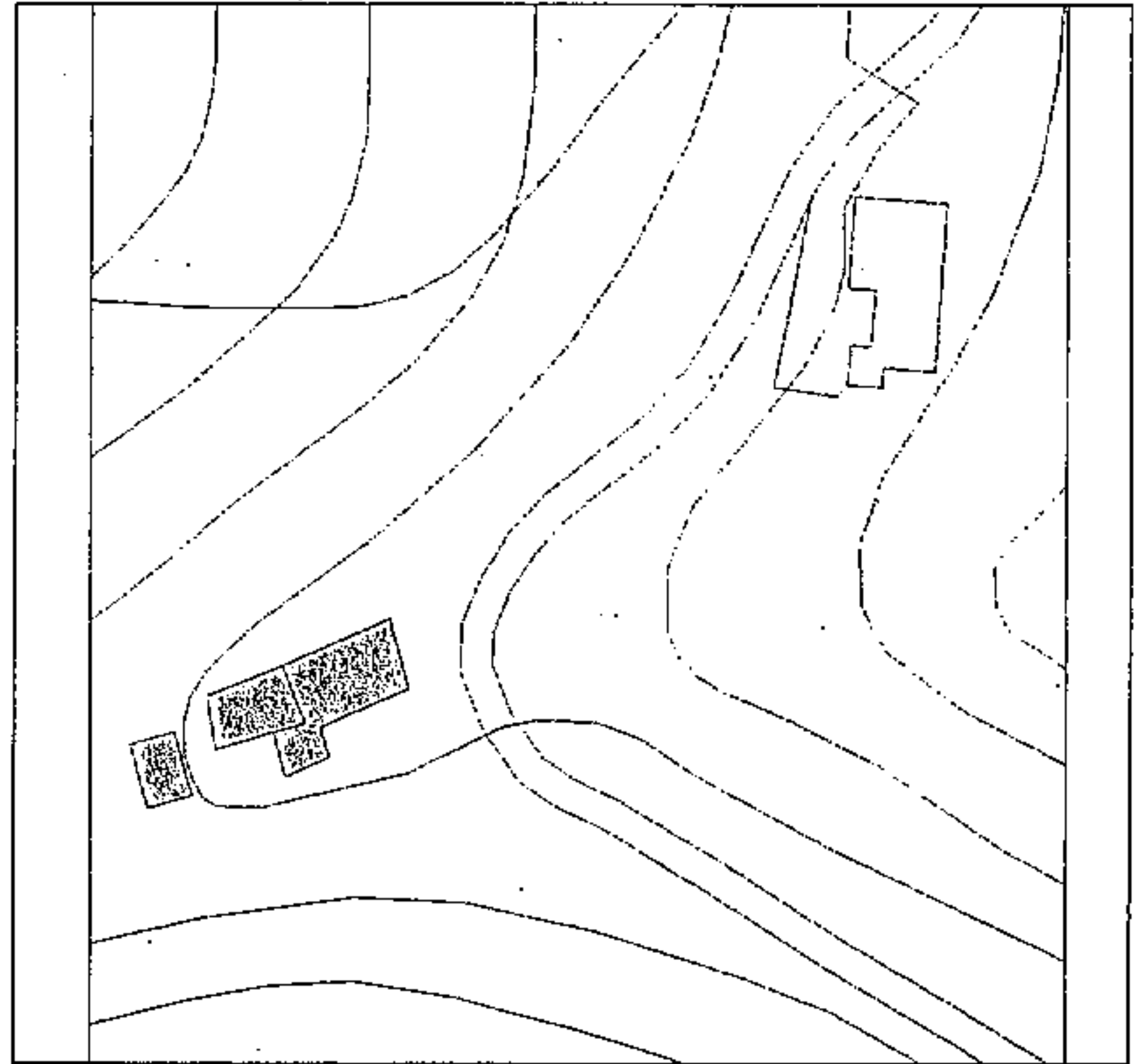
ESTADO DE CONSERVACIÓN:
Malo

GRADO DE PROTECCIÓN:
Ambiental

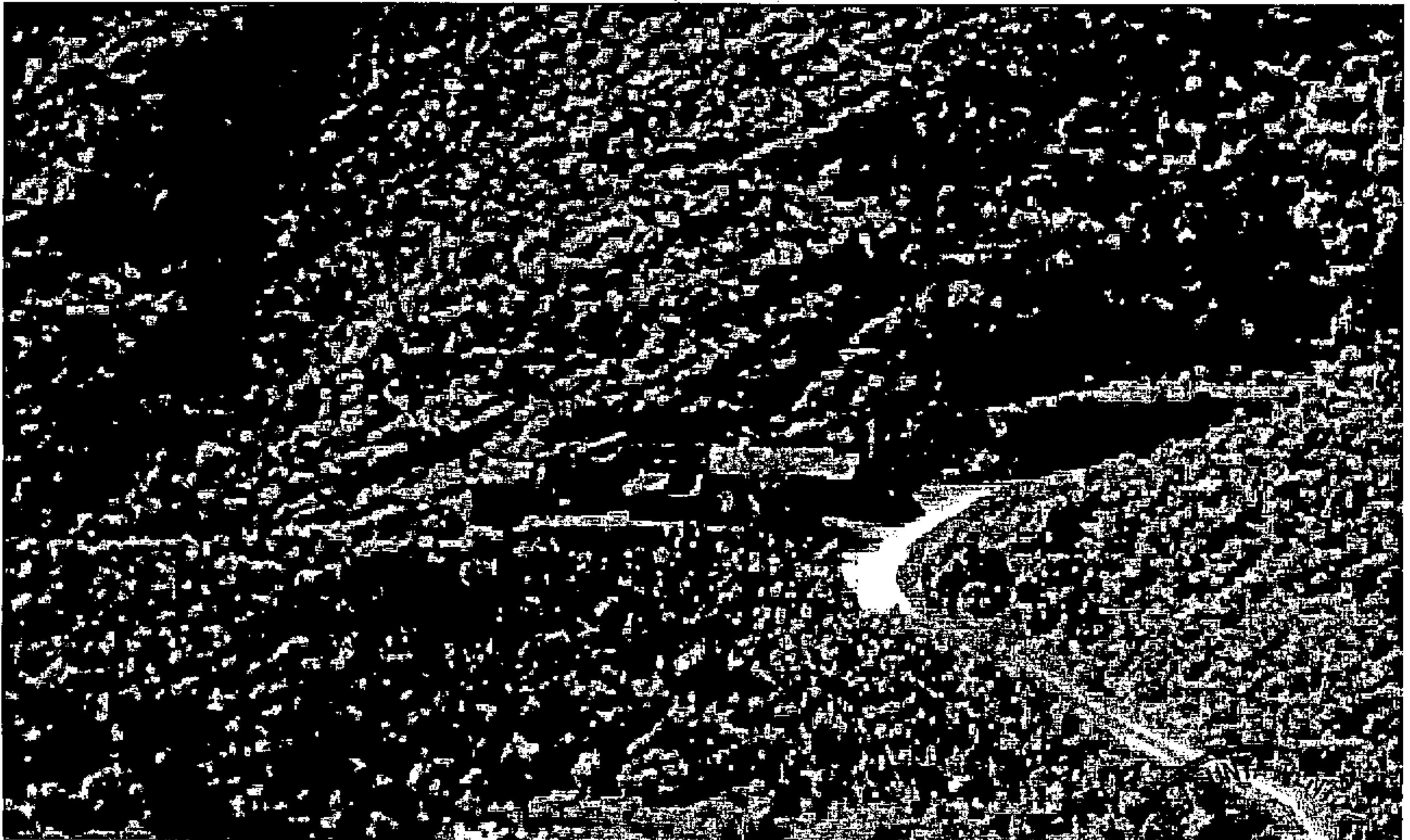
TIPO DE ACTUACIÓN:
Rehabilitación

OBSERVACIONES:

Referencia Catastral: Rústico s/n



SITUACIÓN: Timagada



La Comisión de Ordenación del Territorio y Medio Ambiente de Canarias, en Sesión de fecha 02 FEB. 2004 acordó la TOMA DE CONOCIMIENTO del presente expediente.
Las Palmas de G.C. 01 ABR. 2004
El Secretario de la Comisión



CATÁLOGO DE EDIFICACIONES PROTEGIDAS DEL MUNICIPIO DE TEJEDA



ELEMENTO PROTEGIDO:
Caserío de Lomo La Morada

PROPIEDAD:
Privada

GRADO DE UTILIZACIÓN:
En uso

USO:
Residencial

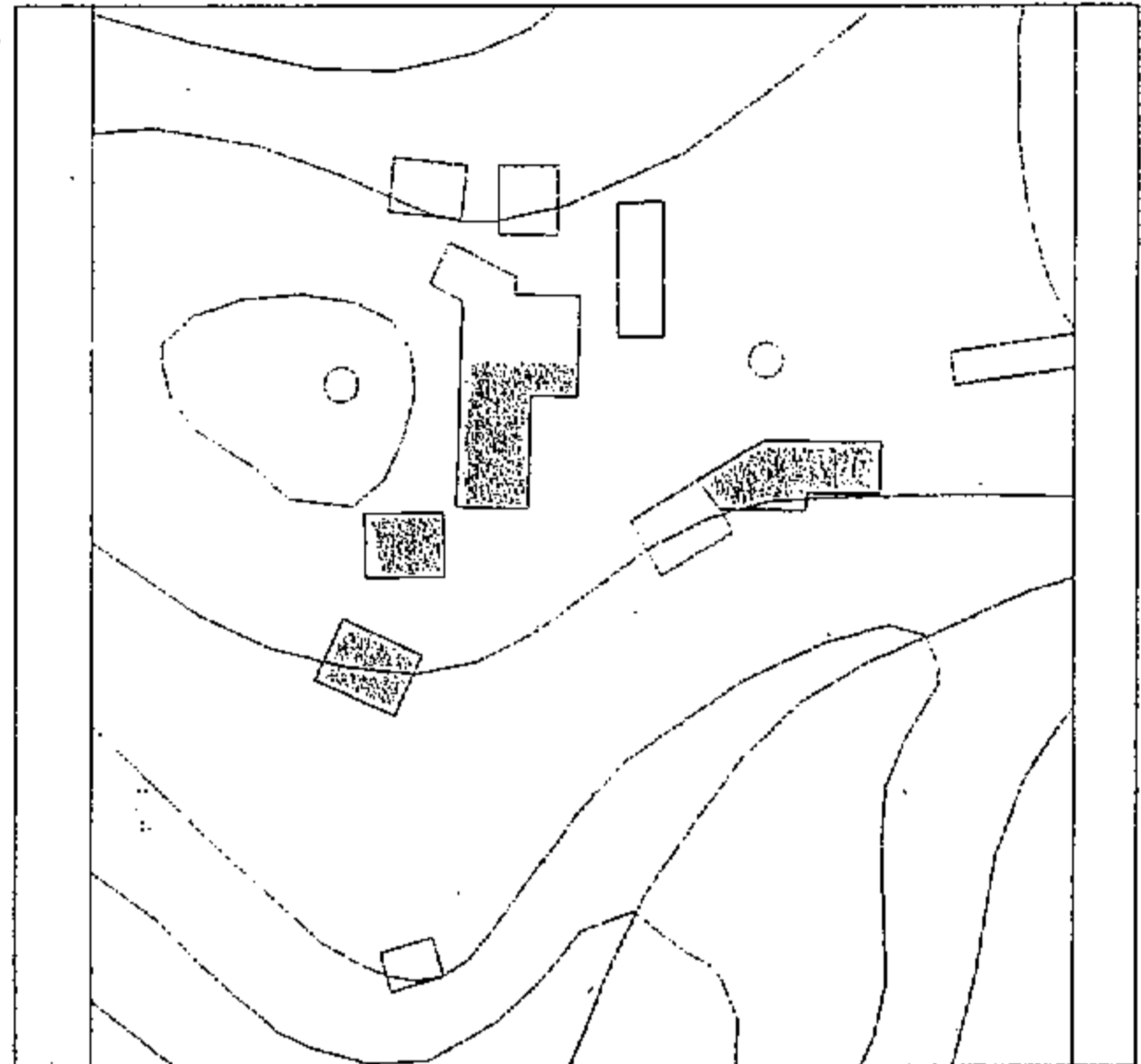
ESTADO DE CONSERVACIÓN:
Regular

GRADO DE PROTECCIÓN:
Ambiental

TIPO DE ACTUACIÓN:
Rehabilitación

OBSERVACIONES:

Referencia Catastral: Rústico s/n



SITUACIÓN: Las Moradas



La Comisión de Ordenación del Territorio
y Medio Ambiente de Canarias, en Sesión
de fecha 02 FEB. 2004
acordó la TOMA DE CONOCIMIENTO del
presente expediente.
Las Palmas de G.C. 01 ABR. 2004
El Secretario de la Comisión



CATÁLOGO DE EDIFICACIONES PROTEGIDAS DEL MUNICIPIO DE TEJEDA



ELEMENTO PROTEGIDO:

Caserío de La Solana

PROPIEDAD:

Privada

GRADO DE UTILIZACIÓN:

En uso

USO:

Residencial

ESTADO DE CONSERVACIÓN:

Regular

GRADO DE PROTECCIÓN:

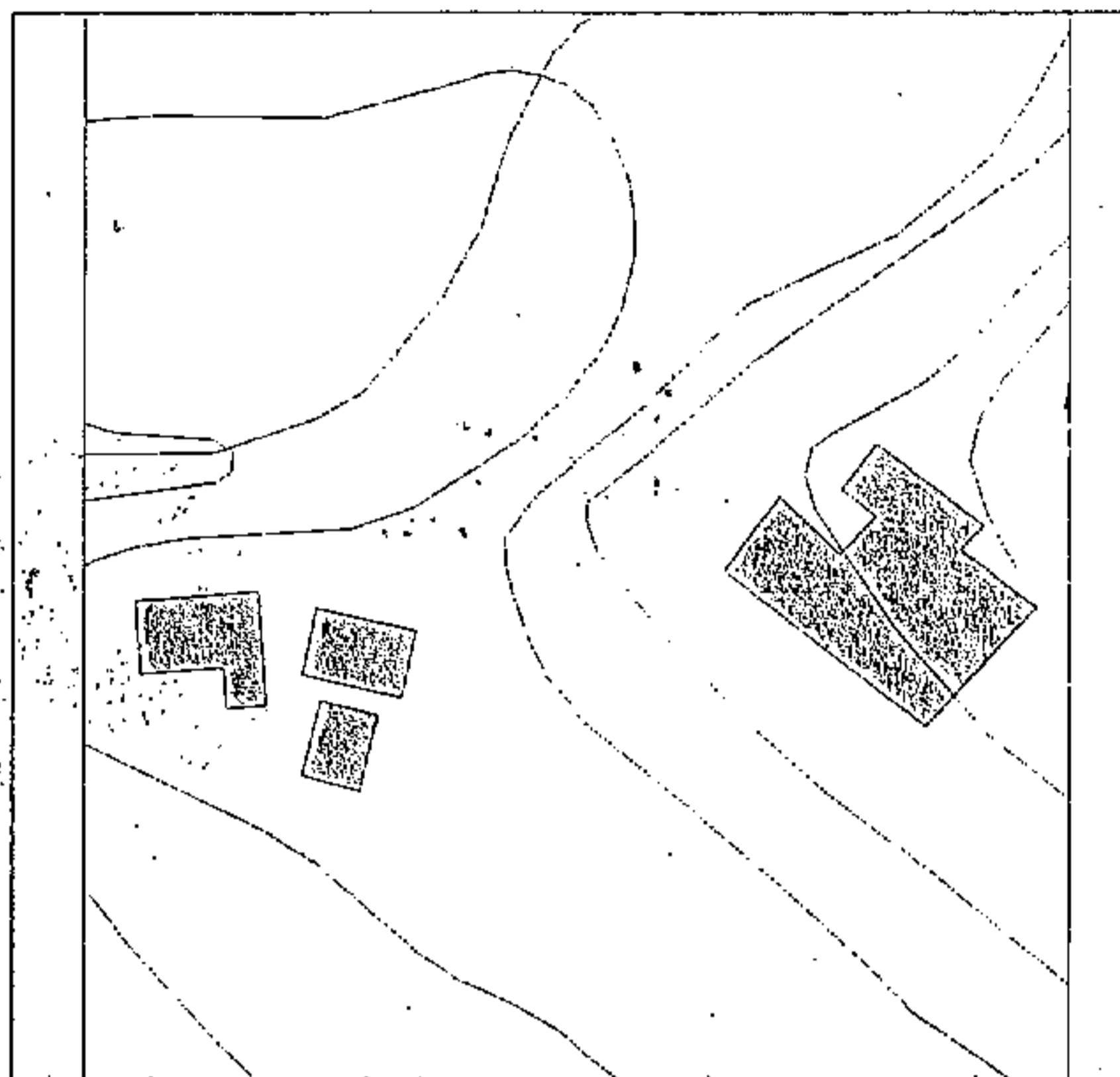
Ambiental

TIPO DE ACTUACIÓN:

Rehabilitación

OBSERVACIONES:

Referencia Catastral: Rústico s/n



SITUACIÓN: La Solana



La Comisión de Ordenación del Territorio
y Medio Ambiente de Canarias, en Sesión
de fecha 02 FEB. 2004
acordó la TOMA DE CONOCIMIENTO del
presente expediente.
Las Palmas de G.C. 01 ABR. 2004
El Secretario de la Comisión

CATÁLOGO DE EDIFICACIONES PROTEGIDAS DEL MUNICIPIO DE TEJEDA



ELEMENTO PROTEGIDO:

Vivienda unifamiliar

PROPIEDAD:

Privada

GRADO DE UTILIZACIÓN:

En uso

USO:

Residencial

ESTADO DE CONSERVACIÓN:

Bueno

GRADO DE PROTECCIÓN:

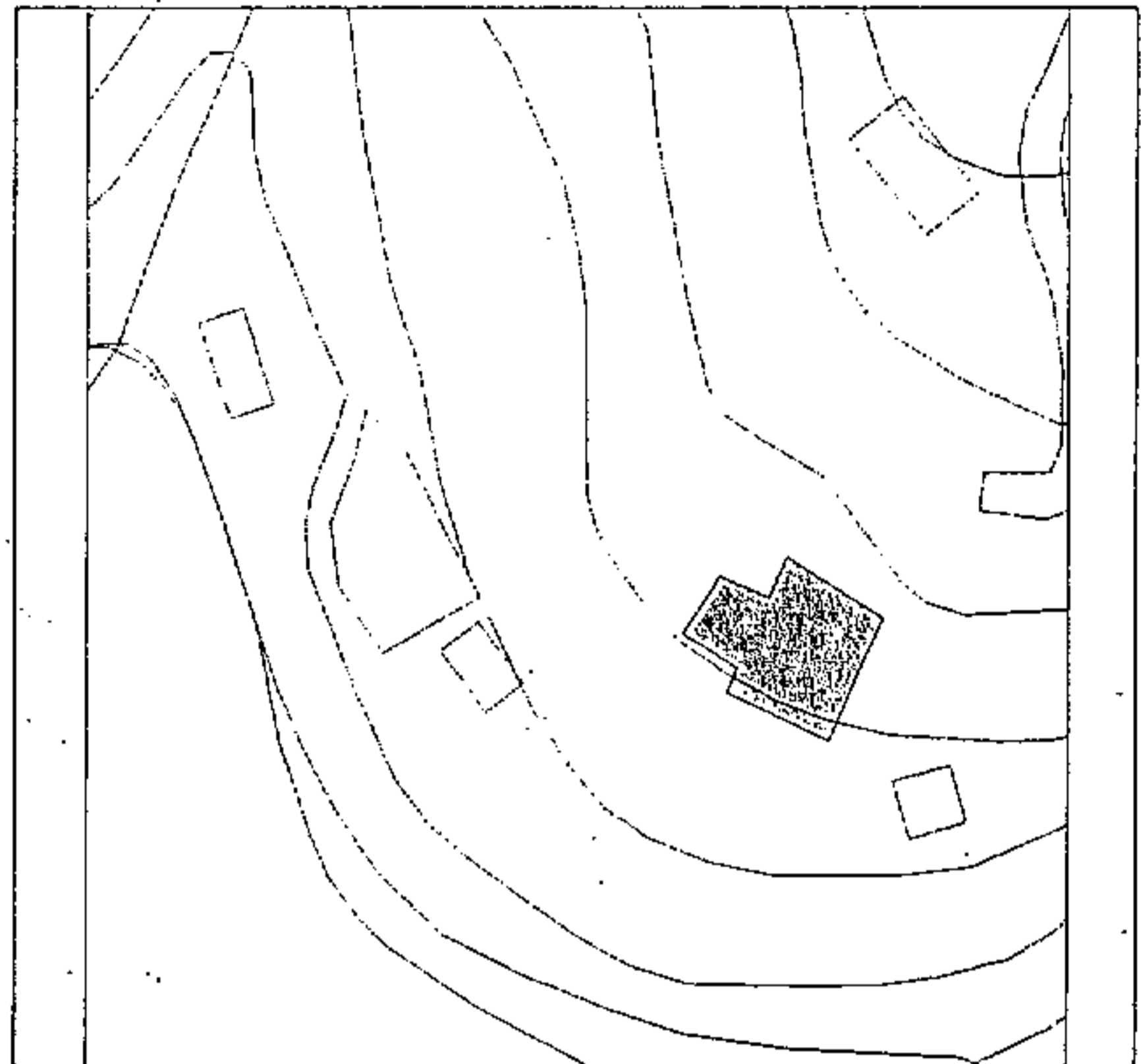
Ambiental

TIPO DE ACTUACIÓN:


Rehabilitación

OBSERVACIONES:

Referencia Catastral: Rústico s/n



SITUACIÓN: La Parrera, La Solana



La Comisión de Ordenación del Territorio y Medio Ambiente de Canarias, en Sesión de fecha 02 FEB. 2004 acordó la TOMA DE CONOCIMIENTO del presente expediente.

Las Palmas de G.C. 0.1 ABR. 2004

El Secretario de la Comisión



CATÁLOGO DE EDIFICACIONES PROTEGIDAS DEL MUNICIPIO DE TEJEDA



ELEMENTO PROTEGIDO:
Vivienda unifamiliar

PROPIEDAD:
Privada

GRADO DE UTILIZACIÓN:
Abandonada

USO:
Residencial

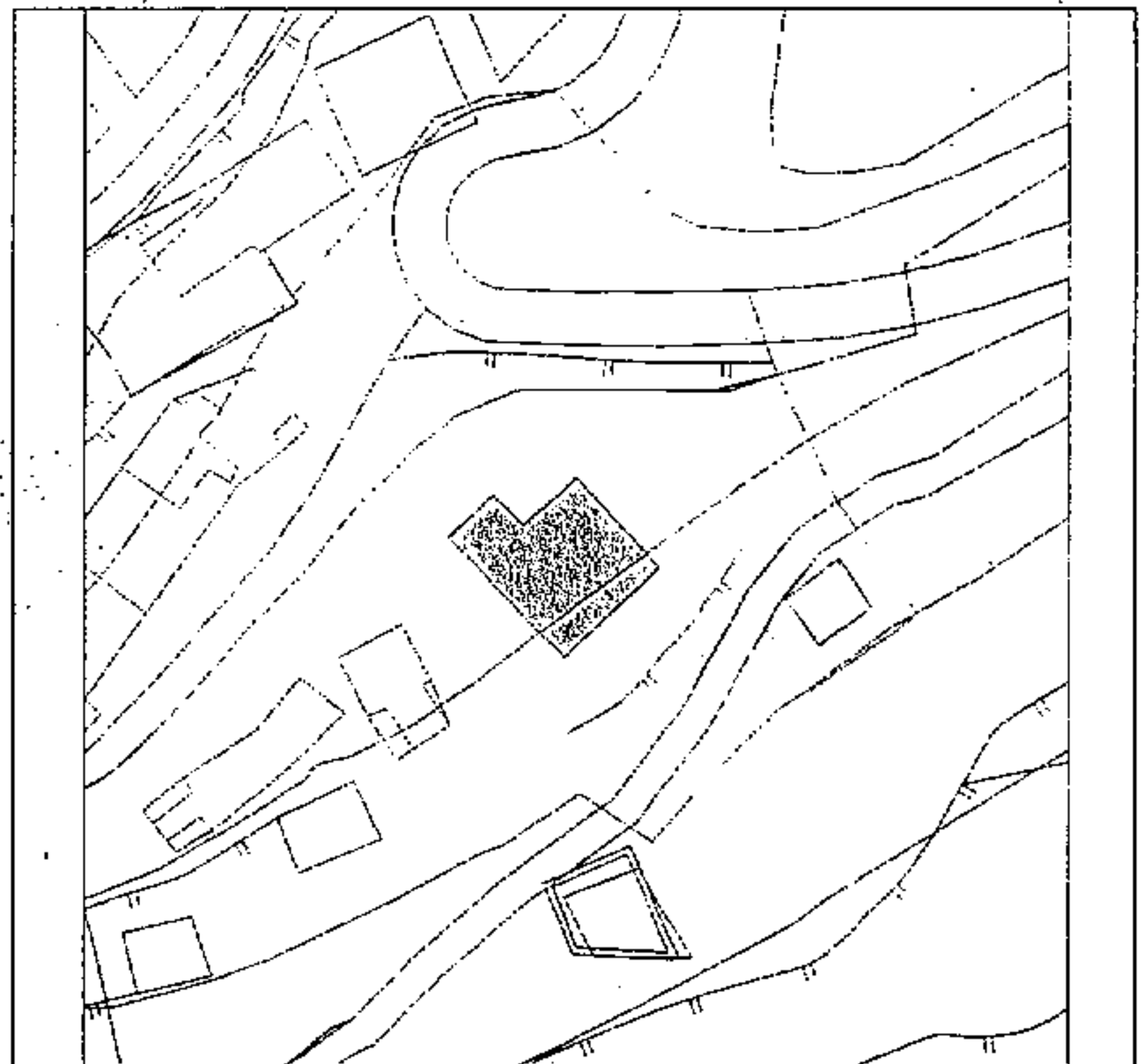
ESTADO DE CONSERVACIÓN:
Regular

GRADO DE PROTECCIÓN:
Integral

TIPO DE ACTUACIÓN:
Restauración

OBSERVACIONES:

Referencia Catastral: Rústico s/n



SITUACIÓN: Asentamiento Rural
Juncal de Abajo



La Comisión de Ordenación del Territorio
y Medio Ambiente de Canarias, en Sesión
de fecha **02 FEB. 2004**
acordó la TOMA DE CONOCIMIENTO del
presente expediente nº **1 ADB 2004**
Las Palmas de C.C.

CATÁLOGO DE EDIFICACIONES PROTEGIDAS DEL MUNICIPIO DE TEJEDA



ELEMENTO PROTEGIDO:
Conjunto de viviendas

PROPIEDAD:
Privada

GRADO DE UTILIZACIÓN:
En uso

USO:
Residencial

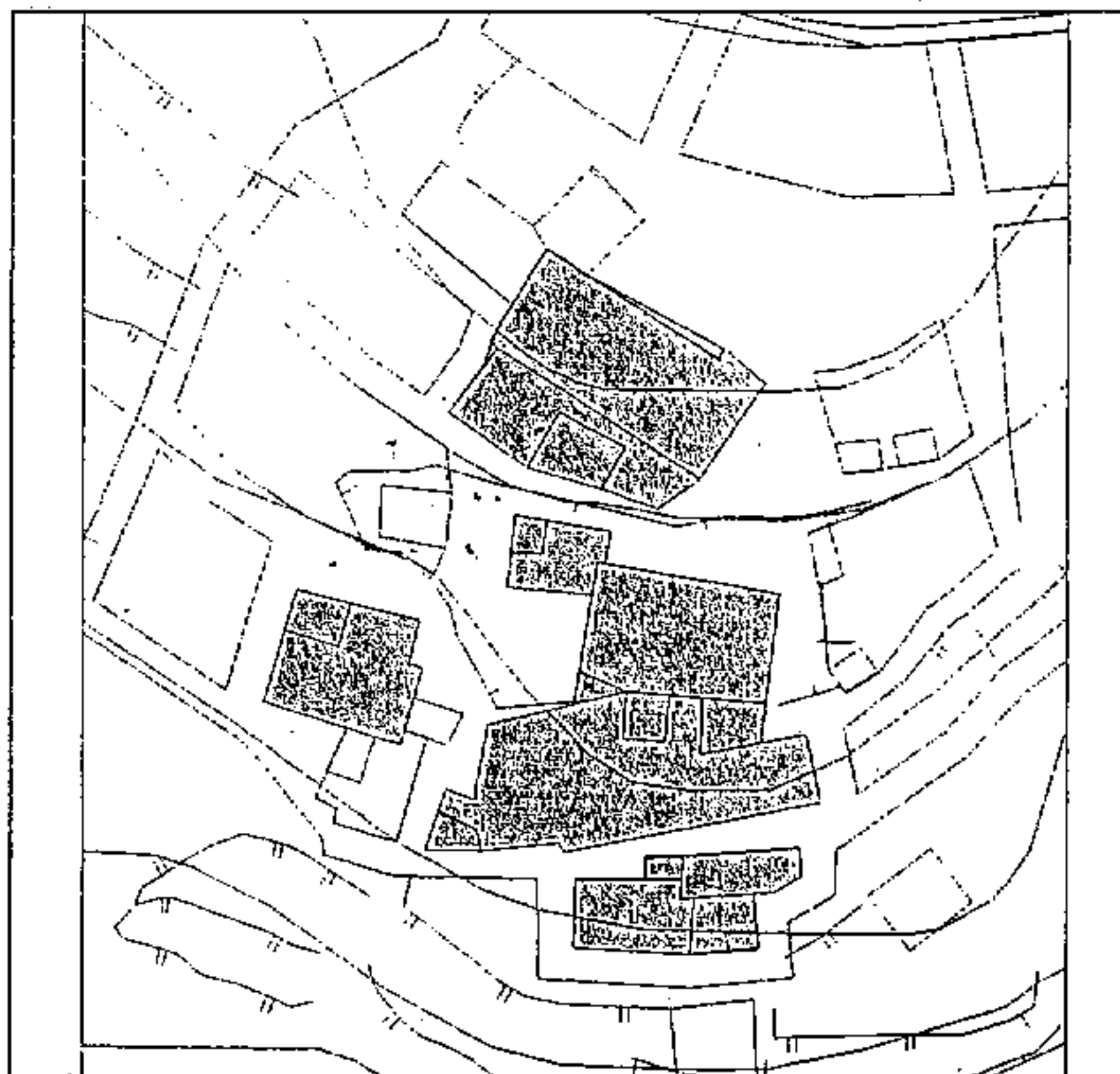
ESTADO DE CONSERVACIÓN:
Buena

GRADO DE PROTECCIÓN:
Ambiental

TIPO DE ACTUACIÓN:
Rehabilitación

OBSERVACIONES:

Referencia Catastral: Rústico s/n



SITUACIÓN: Asentamiento Rural
El Juncal de Abajo



La Comisión de Ordenación del Territorio
y Medio Ambiente de Canarias, en Sesión
de fecha 02 FEB. 2004
acordó la TOMA DE CONOCIMIENTO del
presente expediente

Las Palmas de G.C. D. 1 ABR 2004

CATÁLOGO DE EDIFICACIONES PROTEGIDAS DEL MUNICIPIO DE TEJEDA



ELEMENTO PROTEGIDO:
Vivienda unifamiliar

PROPIEDAD:
Privada

GRADO DE UTILIZACIÓN:
En uso

USO:
Residencial

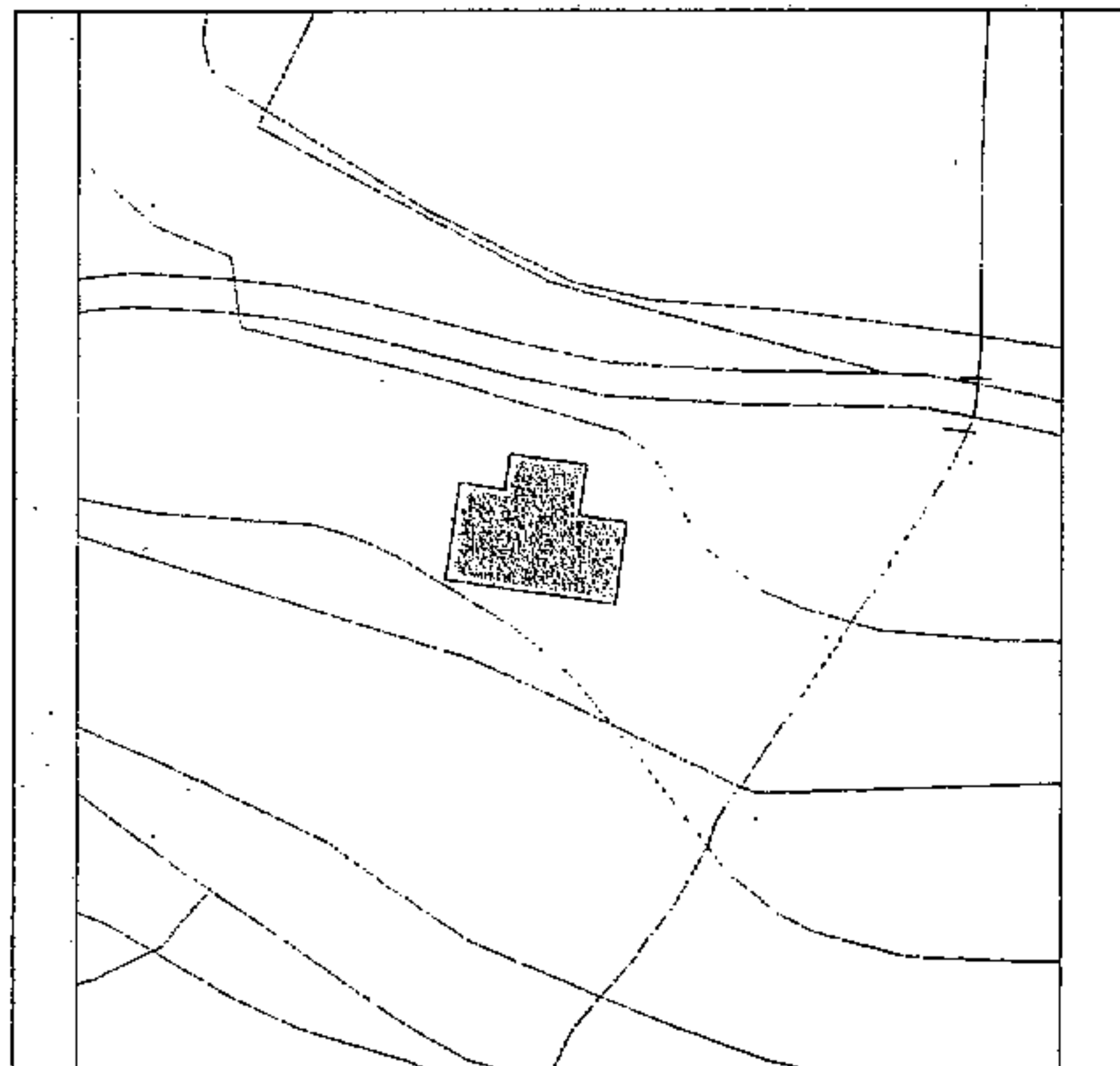
ESTADO DE CONSERVACIÓN:
Buena

GRADO DE PROTECCIÓN:
Ambiental

TIPO DE ACTUACIÓN:
Rehabilitación

OBSERVACIONES:

Referencia Catastral: Rústico s/n



SITUACIÓN: Juncal de Abajo



La Comisión de Ordenación del Territorio
y Medio Ambiente de Canarias, en Sesión
de fecha 02 FEB. 2004
acordó la TOMA DE CONOCIMIENTO del
presente expediente.

Las Palmas de G.C. 01 FEB. 2004

1000 2004

CATÁLOGO DE EDIFICACIONES PROTEGIDAS DEL MUNICIPIO DE TEJEDA

**ELEMENTO PROTEGIDO:**

Conjunto de casas y Era del Cortijo de Guardaya

PROPIEDAD:

Privada

GRADO DE UTILIZACIÓN:

Abandonado

USO:

Agrícola

ESTADO DE CONSERVACIÓN:

Regular

GRADO DE PROTECCIÓN:

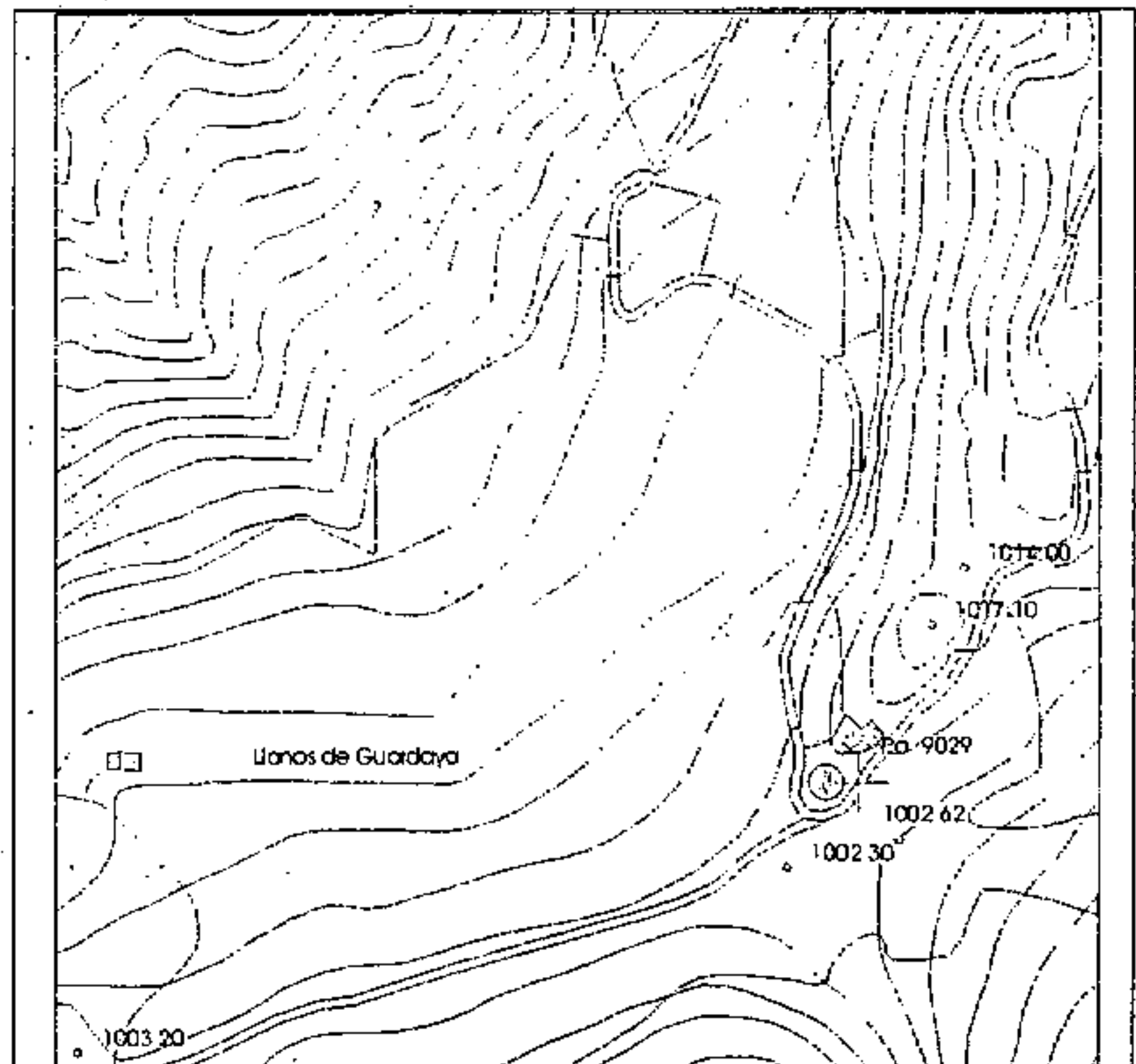
Integral

TIPO DE ACTUACIÓN:


Conservación-Rehabilitación

OBSERVACIONES:

Referencia Catastral: Rústico s/n



SITUACIÓN: Llanos de Guardaya



La Comisión de Ordenación del Territorio y Medio Ambiente de Canarias, en Sesión de fecha 02 FEB. 2004 acordó la TOMA DE CONOCIMIENTO del presente expediente. Las Palmas de GC. 01 ABR. 2004

CATÁLOGO DE EDIFICACIONES PROTEGIDAS DEL MUNICIPIO DE TEJEDA



ELEMENTO PROTEGIDO:

Vivienda unifamiliar

PROPIEDAD:

Privada

GRADO DE UTILIZACIÓN:

En uso

USO:

Residencial

ESTADO DE CONSERVACIÓN:

Buena

GRADO DE PROTECCIÓN:

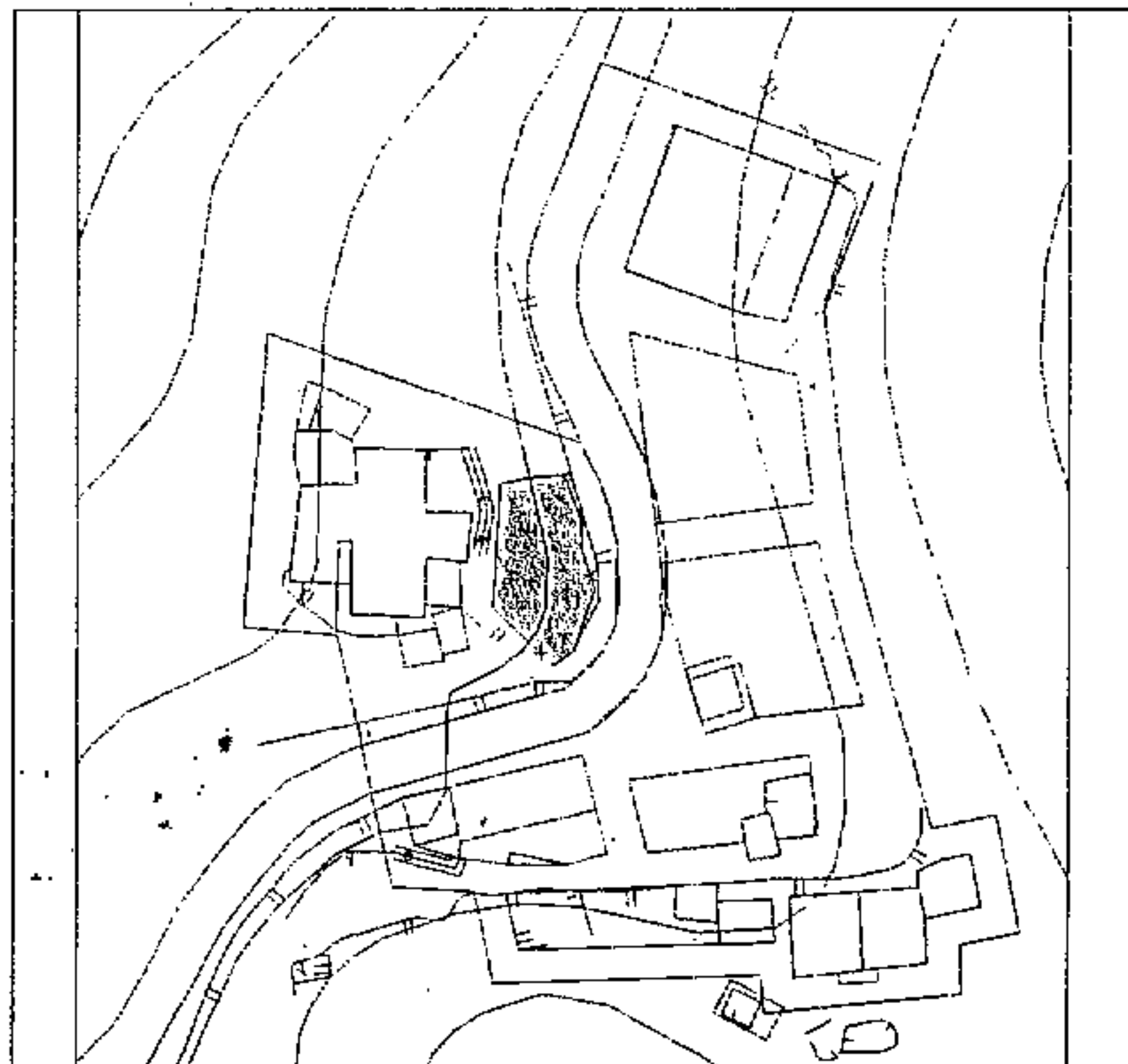
Ambiental

TIPO DE ACTUACIÓN:

Rehabilitación

OBSERVACIONES:

Referencia Catastral: Rústico s/n




SITUACIÓN: Asentamiento Rural
Juncal de Arriba



La Comisión de Ordenación del Territorio
y Medio Ambiente de Canarias, en Sesión
de fecha **02 FEB. 2004**
acordó la TOMA DE CONOCIMIENTO del
presente expediente.
Las Palmas de G.C. **01 ABR. 2004**

El Secretario de la Comisión



CATÁLOGO DE EDIFICACIONES PROTEGIDAS DEL MUNICIPIO DE TEJEDA



ELEMENTO PROTEGIDO:

Vivienda unifamiliar

PROPIEDAD:

Privada

GRADO DE UTILIZACIÓN:

En uso

USO:

Residencial

ESTADO DE CONSERVACIÓN:

Buena

GRADO DE PROTECCIÓN:

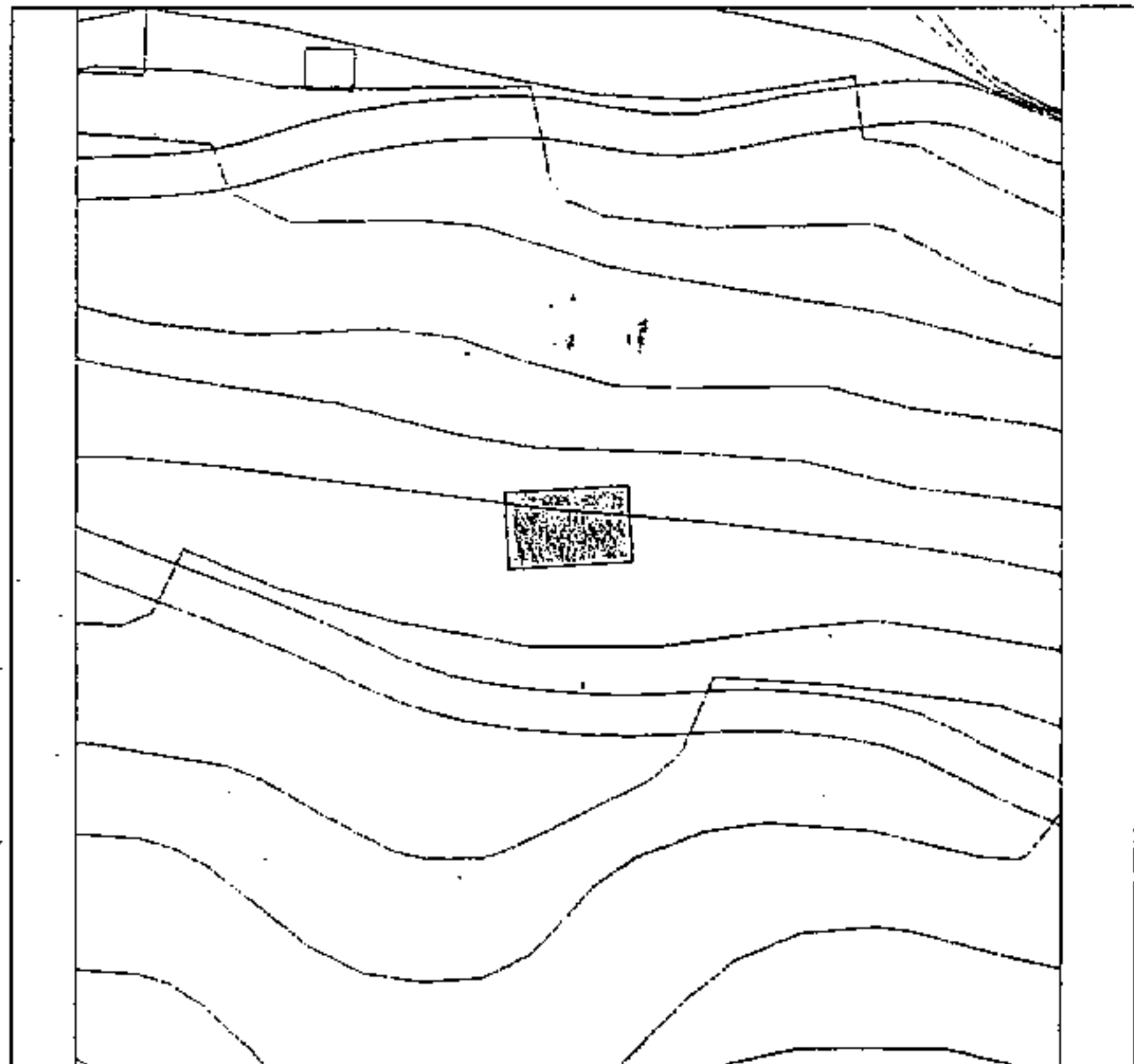
Ambiental

TIPO DE ACTUACIÓN:

Rehabilitación

OBSERVACIONES:

Referencia Catastral: Rústico s/n



SITUACIÓN: Ronda



La Comisión de Ordenación del Territorio
y Medio Ambiente de Canarias, en Sesión
de fecha 02 FEB. 2004
acordó la TOMA DE CONOCIMIENTO del
presente expediente.
Las Palmas de G.C. 01 ABR. 2004

El Secretario de la Comisión

CATÁLOGO DE EDIFICACIONES PROTEGIDAS DEL MUNICIPIO DE TEJEDA



ELEMENTO PROTEGIDO:
Vivienda Unifamiliar

PROPIEDAD:
Privada

GRADO DE UTILIZACIÓN:
En uso

USO:
Residencial

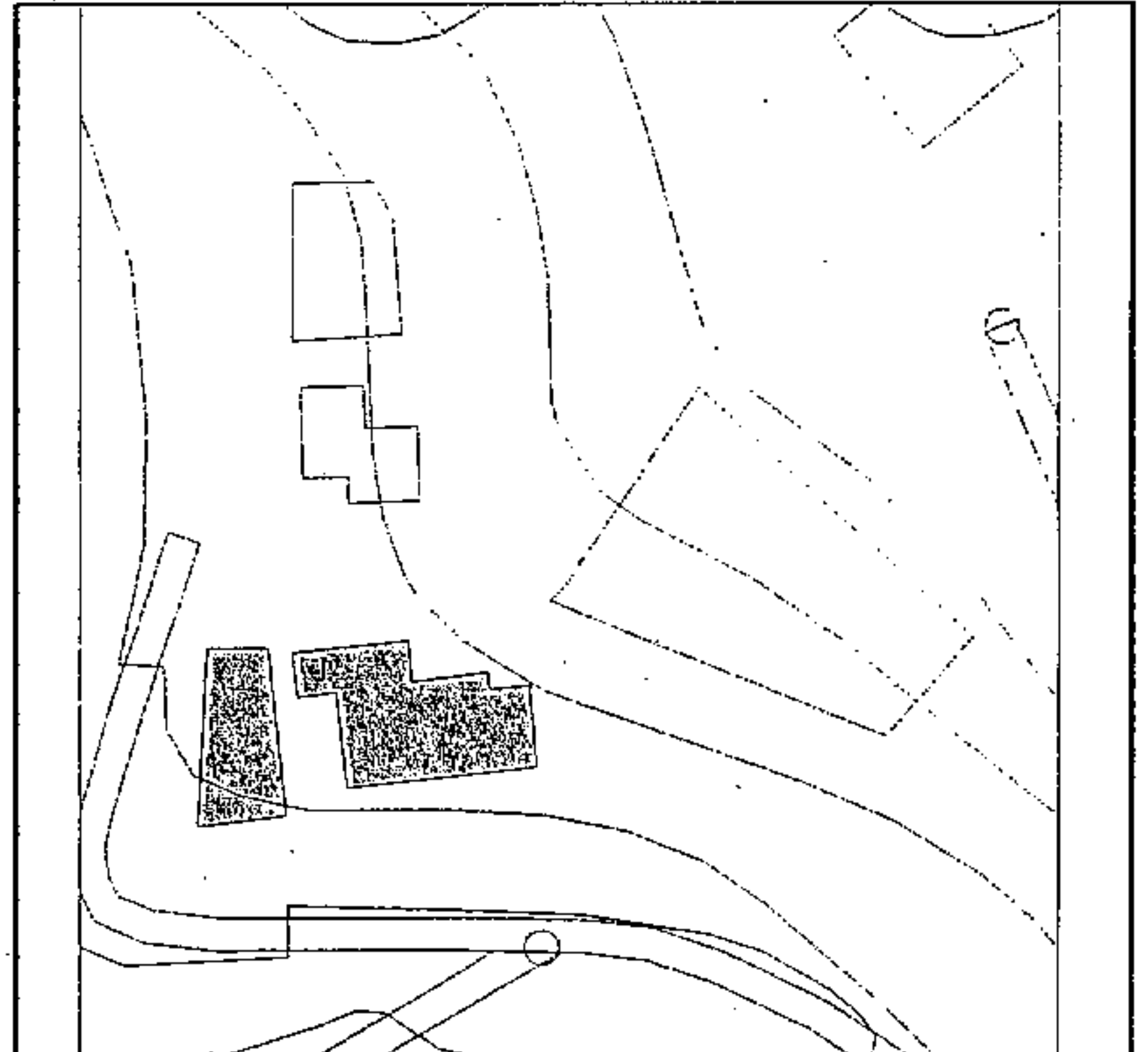
ESTADO DE CONSERVACIÓN:
Bueno

GRADO DE PROTECCIÓN:
Integral

TIPO DE ACTUACIÓN:
Restauración

OBSERVACIONES:

Referencia Catastral: Rústico s/n



SITUACIÓN: Hoya de La Vieja



Lá Comisión de Ordenación del Territorio
y Medio Ambiente de Canarias, en Sesión
de fecha 02 FEB. 2004
acordó la TOMA DE CONOCIMIENTO del
presente expediente.
Las Palmas de G.C. 01 ABR 2004

El Secretario de la Comisión
CATÁLOGO DE EDIFICACIONES PROTEGIDAS DEL MUNICIPIO DE TEJEDA



ELEMENTO PROTEGIDO:
Vivienda unifamiliar

PROPIEDAD:
Privada

GRADO DE UTILIZACIÓN:
En uso

USO:
Residencial

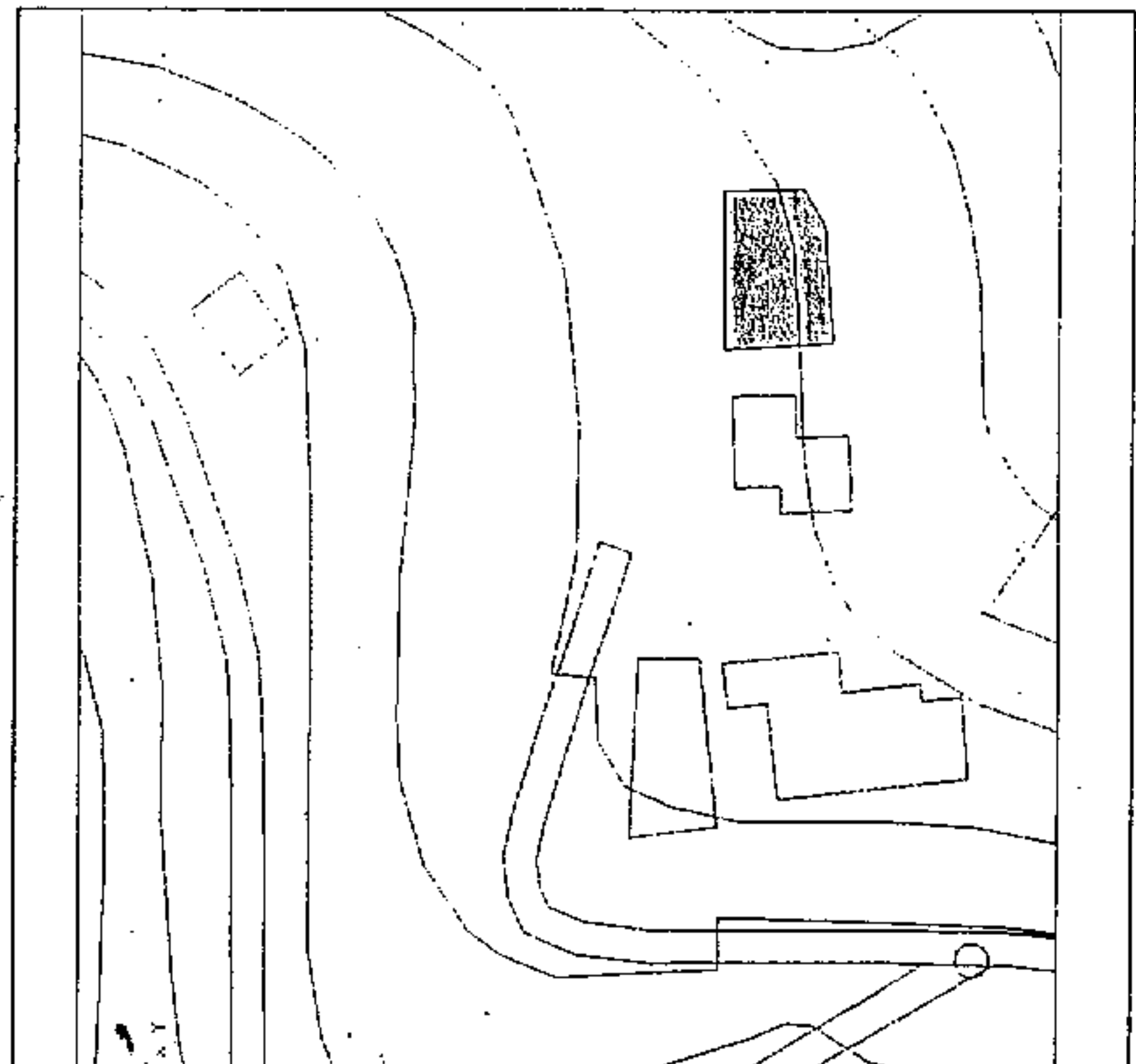
ESTADO DE CONSERVACIÓN:
Bueno

GRADO DE PROTECCIÓN:
Integral

TIPO DE ACTUACIÓN:
Restauración

OBSERVACIONES:

Referencia Catastral: Rústico s/n



SITUACIÓN: Hoya de La Vieja



DILIGENCIA: La consigno yo, la Secretario del Ayuntamiento de Tejeda para hacer constar que el presente documento concuerda fielmente con su original. Siendo aprobado el presente por el Pleno de esta Corporación en sesión del día 8-10-2003.

TEJEDA, 9-10-2003



[Handwritten signature]