

TEXTO REFUNDIDO

ADAPTACION PLAN GENERAL DE ORDENACION DE TELDE

La Comisión de Ordenación del Territorio y Medio Ambiente de Canarias, en sesión de fecha 04 FEB. 2002 acordó la APROBACIÓN DEFINITIVA del presente expediente.

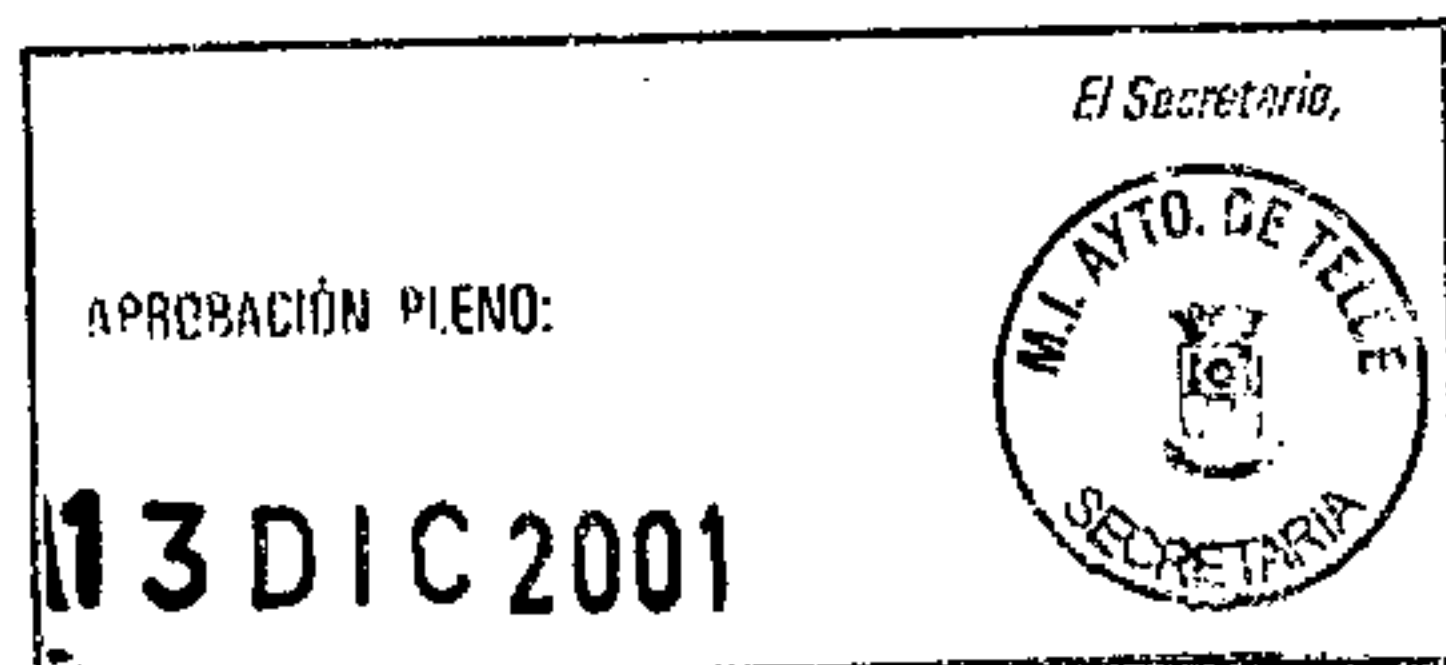
Las Palmas de G.C. 14 ABR. 2004
El Secretario de la Comisión



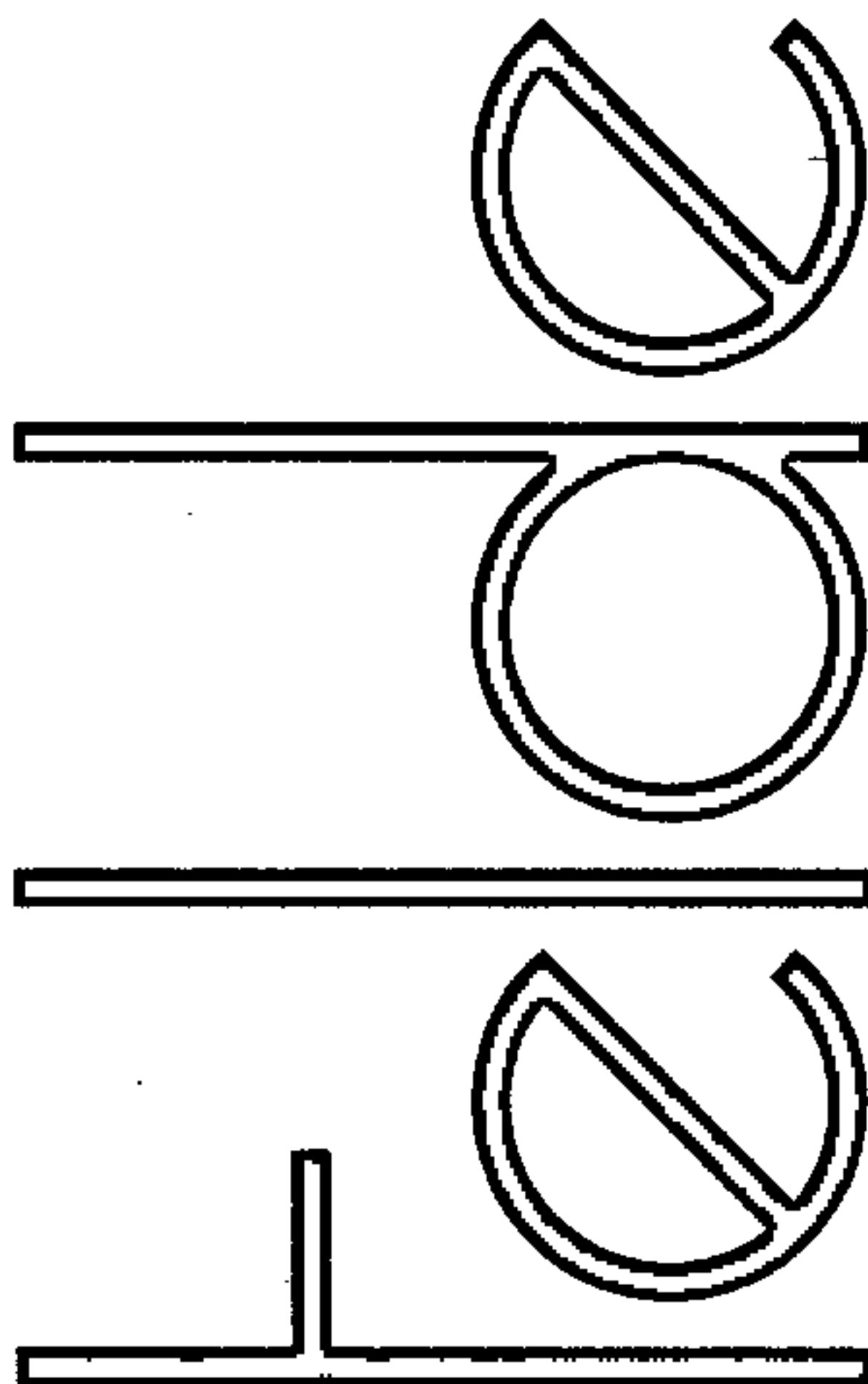
COTEJADO: Concuerda con el original.

Telde, a 14 de DIC. 2001 de.....

Firma:



Plan Operativo



La Comisión de Ordenación del Territorio
y Medio Ambiente de Canarias, en sesión
de fecha **04 FEB. 2002**
acordó la APROBACIÓN DEFINITIVA del
presente expediente.

Las Palmas de G.C. **14 ABR. 2004**
El Secretario de la Comisión



**COTEJADO: Concuerda
con el original.**

Telde, a **14 DIC. 2001** de.....

Firma:



Vol. III CATÁLOGO MUNICIPAL

Plan Operativo del Plan General de Ordenación de Telde

COTEJADO: Concuerda
 con el original.

La Comisión de Ordenación del Territorio y Medio Ambiente de Canarias, en sesión de fecha 04 FEB. 2002 acordó la APROBACIÓN DEFINITIVA del presente expediente.

CATÁLOGO MUNICIPAL

Telde, a 14 DIC. 2001 de

Las Palmas de G.C. 14 ABR. 2004
 El Secretario de la Comisión

Firma:



Introducción

El presente documento pretende dar respuesta a los requisitos contenidos en el artículo 39 del D.L. 1/2000 de 8 de mayo, por el que se aprueba el Texto Refundido de las Leyes de Ordenación del Territorio de Canarias y de Espacios Naturales de Canarias, incorporando la documentación relativa a los monumentos, bienes inmuebles, bienes de valor etnográfico y arqueológico que poseen interés para su conservación, tanto a escala insular como municipal y que, por ello, precisan de un grado de protección específico que preserve dichos elementos como representativos de la historia del municipio. Y de los artículos 43 y siguientes de la Ley 4/1999 de Patrimonio Histórico Canario, donde se establecen los grados de protección y tipos de intervención. Con ello se está tomando el Catálogo, en su acepción más general, como parte integrante del planeamiento general del territorio, lo que permite la visión comprensiva de los bienes catalogados en su doble condición de elementos sujetos a posible rehabilitación o reedificación, según los casos, y de elementos funcionales que precisan de un tratamiento arquitectónico adecuado que sólo puede venir dado desde la visión global del Plan.

Este Catálogo parte de la experiencia acumulada de los Catálogos previos de los Planes de 1986 y 1995, así como de los Catálogos integrantes de documentos de desarrollo del Plan General, como son los Planes Especiales de Protección y Reforma Interior de los núcleos históricos.

La edición de la Carta Etnográfica Municipal, que contiene un censo de los bienes de esta naturaleza que recoge la totalidad de elementos valorables, en todos sus niveles, ha permitido disponer de una valiosa información desde el punto de vista del reconocimiento integral de la localización y características de estos bienes presentes en el municipio, documentación que servirá hacia el futuro como fuente de consulta para la catalogación de aquellos elementos que la premura actual no ha permitido recoger en el presente catálogo, pero que constituyen valores que, sin duda, hay que someter a figura de protección.

Este Catálogo ha sido el resultado de la actualización y puesta al día del correspondiente de la Revisión del Plan General de 1995, al cual se ha complementado con las propuestas del equipo redactor a la Corporación respecto a integrar en el mismo bienes que hasta el momento habían quedado fuera del documento y la descatalogación de aquellos otros que se consideraban no merecedores de ser incluidos en el documento, al haberse en este momento ajustado los criterios para la catalogación a la realidad más moderna de Telde.

Las citadas propuestas han contado con la aportación del resultado del periodo de Información Pública y las alegaciones derivadas del mismo efectuadas por los particulares y, fundamentalmente, con el trabajo desinteresado de la Comisión de Patrimonio del M.I. Ayuntamiento de Telde, cuyas aportaciones han dotado de la información precisa al trabajo realizado, para permitir su ajuste y completamiento.

De estos trabajos resulta como concluyente el Acta de la Comisión Local para la Defensa del Patrimonio Histórico de fecha 2 de febrero de 2001, en la que se adopta la resolución de inclusión y exclusión de los elementos propuestos por el equipo redactor, provenientes de alegaciones de particulares o derivados de la aplicación de los nuevos criterios.

APROBACIÓN PLENO:
 13 DIC 2001

El Secretario
 M.I. AYTO. DE TELDE
 SECRETARÍA

El Secretario
Catálogo de Patrimonio Arquitectónico
APROBACIÓN PLENO:
13 DIC 2001
Objetivos-Generales

COTEJADO: Concuerda
con el original.



de fecha 04 FEB. 2002
1 de DIC. 2001

La Comisión de Ordenación del Territorio
Plan General de Ordenación Urbana de 2000
de fecha 04 FEB. 2002
APROBACIÓN DEFINITIVA del
presente expediente.
Las Palmas de G.C. 14 ABR. 2004
El Secretario de la Comisión



En el Clasicismo, las relaciones que cualquier Intervención sobre un edificio establecía con el edificio mismo no constituía problema alguno. Se trataba en todos los casos de aplicar un Código claro, establecido "a priori" y, a menudo, estricto sobre una preexistencia inconclusa o arruinada.

Esas relaciones serán problema a partir del siglo XIX, cuando la Historia sea esencial para explicar cualquier realidad. Es entonces cuando la Intervención se convierte en Restauración y, por tanto, en dominar los mecanismos, casi siempre formales, del Monumento para luego intervenir en él. Así se completa (inventando, incluso, "lógicamente" una hipótesis que lo permita, como plantea E.E. Viollet-Le-Duc) o se asume como superviviente (del que el tiempo, inexorablemente, tomará cuenta), conservándolo (como propone J. Ruskin).

Restauración o Preservación (actitudes hegelianas, ambas), como actitudes hasta el siglo XX. La síntesis viene expuesta por C. Boito: conservar siempre tanto la matriz del Monumento como todas las aportaciones posteriores de interés; intervenir de modo "débil", señalando de manera notoria cualquier operación posterior.

En la Carta de Atenas (1931), las tesis boitianas se completan con la idea del "contorno" como formando parte del Monumento, que ya no se entiende aislado. La conservación, lo será también del "ambiente" (es la tesis de G. Giovannoni).

Pero después de la Segunda Gran Guerra (y en nuestro caso de la Guerra Civil) la conservación y, sobre todo, la reconstrucción de Monumentos y Ambientes se mostró como una actividad hueca, tópica y cara, demagógica las más de las veces. En la Carta de Venecia (1964) se intentará paliar estos problemas proponiendo, sobre todo, la "reutilización" de lo conservado, revitalizando los centros y ambientes históricos.

Esa era, también, la idea que nutre la carta de Amsterdam (1975) en la llamada "conservación integrada". En este momento, ya, se entiende que no exista una operación característica; cualquier edificio o ambiente necesita una Intervención y ésta puede ser de cualquier tipo, mixta casi siempre.

Superada, pues, la idea de una conservación delegada en los "especialistas", la Intervención se entiende como problema "de arquitectura", por tanto, más necesitado de sensibilidad y oficio, sabiendo escuchar, en el inevitable diálogo con el propio edificio, las exigencias particulares del mismo, en cada caso concreto. Y mientras tanto, cuidarlo, mantenerlo.

Un Catálogo, y más en éste caso que se integra en un cuerpo normativo para la Ordenación Urbana Municipal, debe ser uno de los elementos que conformen la identidad colectiva de la ciudadanía en el "respeto" a un patrimonio que la dejación tanto de la propiedad privada como del Ayuntamiento ha hecho que se deteriore en gran parte.

Criterios y Proceso de Valoración y Selección¹

1. La explicación de criterios de selección no es norma habitual en los procesos de catalogación. Cuando aquélla se aborda de alguna forma, los criterios definidos adolecen, en su conjunto, de dos deficiencias básicas: postular como causas de valoración "negativas" la

¹ Estos criterios se basan en el proceso llevado a cabo en la redacción del primer Catálogo del Patrimonio del Municipio de las Palmas de Gran Canaria (1986) realizado por Saro Alemán, Juan S. López García, Manuel Martín Hernández y Eugenio Rodríguez Cabrera.

La Comisión de Ordenación del Territorio y Medio Ambiente de Canarias, en sesión de fecha 04 FEB. 2002 acordó la APROBACIÓN DEFINITIVA del presente expediente.

Las Palmas de G.C. 14 ABR. 2004
Plan General de Ordenación. Telde 200005
El Secretario de la Comisión



COTEJADO: Concuerda con el original.

Catálogo de Patrimonio Arquitectónico

Telde a de de de

AYUNTAMIENTO DE TELDE
14 DIC. 2001

ausencia de "positivas" y viceversa; también, la indiscriminación que supone el no establecer diferencia alguna entre los varios criterios, suponiéndolos de idéntica importancia. La superación de estas deficiencias conforman, precisamente, las características básicas del conjunto de criterios aquí propuestos: Precisión y Jerarquía. Ambas definen un proceso de Selección.

2. Preselección:

Es absolutamente imprescindible un proceso previo de selección

basado en:

- Una investigación bibliográfica preliminar.
- Un trabajo de campo realizado para llevar a cabo una evaluación "a primera vista" de los criterios elegidos.
- La existencia de catalogación y/o protección anterior.
- La antigüedad documentada o estimada.
- La autoría reconocida.

3. Criterios de selección:

3.1. Criterios de primer nivel. Se proponen dos: Valor arquitectónico y Valor histórico.

3.1.1. Valor arquitectónico:

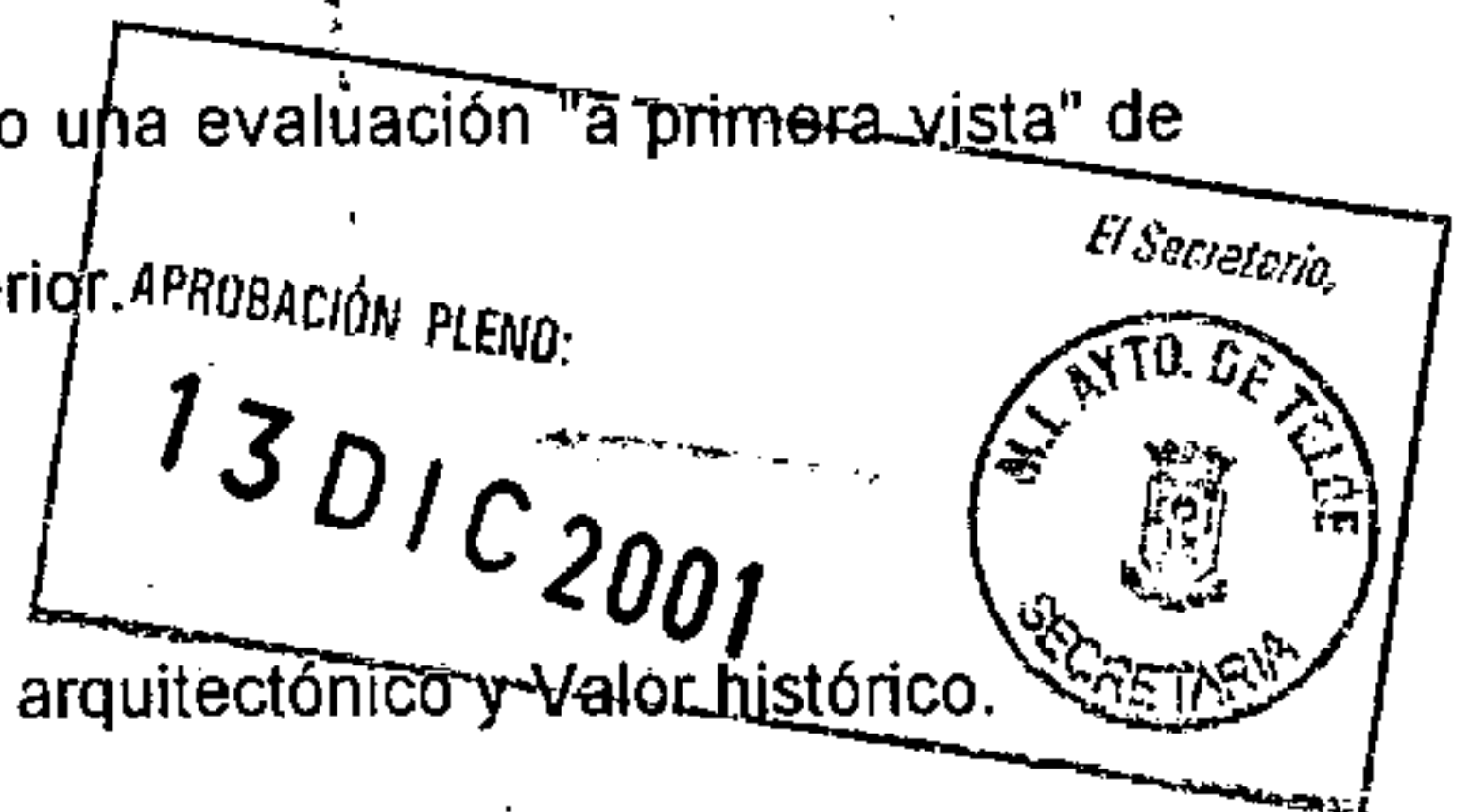
Se establece una distinción entre valor intrínseco y extrínseco. Consideramos valor intrínseco al valor compositivo del edificio como un todo, como un sistema aislado y observado haciendo abstracción del entorno (entendido éste en el sentido más inmediato y material del término).

El valor arquitectónico extrínseco proviene de la relación del edificio con el entorno. Dependiendo de la naturaleza de esta relación y de los diversos aspectos del entorno, podemos aislar diversos componentes, por ejemplo:

- Valor monumental: procede de la relación -generalmente basada en la contigüidad- de un elemento con una parte de la ciudad y, en su grado máximo, con la ciudad misma (valorándose positivamente la capacidad de elemento para "representar" la ciudad y/o sus partes).
- Valor de conjunto: se valora positivamente el que varios elementos formen parte, por contigüidad física y/o visual, de un conjunto coherente y dotado de cierta uniformidad de elementos de similar valor intrínseco (en donde su valor de grupo les cualifica para ser protegidos como conjuntos, cuidándose, por tanto, toda intervención en o cerca de ellos).
- Relaciones de Ejemplificación, Ilustración, Primacía, Singularidad, Tipología, de un edificio o serie de edificios definidos, en éste caso, por temas, "estilos", maneras y tecnologías constructivas, operación urbanística, etc. y la adecuación de la tipología a la morfología.

3.1.2. Valor histórico:

Se valora adicionalmente la asociación real (e incluso ficticia, cuando se establece en la memoria colectiva) del edificio con gentes, grupos, instituciones, eventos o períodos relevantes de la Historia. Aunque la antigüedad por sí misma no se considera un valor en sí (lejos ya la teoría del mínimo de cien años para considerar algo protegible y, a la inversa, entender todo lo viejo, sistemáticamente, como maravilla), se entiende que, a igualdad de condiciones, el valor del edificio aumenta con la antigüedad. Esta actúa, más bien, como factor de selección, de manera que la antigüedad documentada o estimada incide en su operabilidad.



La Comisión de Ordenación del Territorio y Medio Ambiente de Canarias, en sesión de fecha 04 FEB. 2002 acordó la APROBACIÓN DEFINITIVA del presente expediente. 14 ABR. 2004 Las Palmas de G.C.

El Secretario de la Comisión

Catálogo



COTEJADO: Concuerda con el original

Telde, a 14 DIC. 2001 de

Firma:

Plan General de Ordenación, Telde 2000



3.2. Criterios de segundo nivel. Una vez considerado, y superado, el primer nivel, y sólo entonces, se toman en cuenta:

3.2.1. El estado de conservación. Se considera favorablemente el grado de reversibilidad del deterioro estructural sufrido.

3.2.2. La susceptibilidad de reutilización, en especial para uso público. Se valora, pues, adicionalmente, la indiferencia de la estructura espacial y el tamaño absoluto, en tanto que factores contribuyentes.

3.2.3. La vulnerabilidad del edificio frente a iniciativas de derribo y/o reformas adulterantes.

3.2.4. La fidelidad al proyecto y/o a la obra original, es decir, el alcance de las reformas sufridas por sustracción, adición y/o sustitución.

Del Catálogo y las Fichas

Hemos dividido el Catálogo en dos partes, cada una con su ficha específica, en función de todos los trabajos urbanísticos realizados sobre Telde hasta la fecha. Los barrios de San Juan, San Francisco y San Gregorio han merecido ya sendos Planes Especiales que han conllevado Catálogos de protección patrimonial. Es por ello por lo que, asumiendo la información allí aparecida como válida, los edificios y conjuntos de estos tres barrios se catalogan en éste documento añadiendo a aquella información, ya hecha pública, la Valoración y los Niveles de Actuación posibles. En todos esos casos, la documentación complementaria se encuentra en los Catálogos citados y en el Inventario de Bienes Inmuebles de Telde, redactado para la Viceconsejería de Cultura del Gobierno de Canarias en 1991.

La segunda parte la configuran los inmuebles y conjuntos de la "periferia" del casco de Telde, que nunca han merecido estudio alguno, salvo listados en el anterior Plan General. Es para estos para los que se diseña una ficha que se redacta según los criterios siguientes:

Denominación: Se utilizan las mencionadas por la bibliografía especializada, nominaciones populares, propietarios originales o actuales y usos anteriores o actuales.

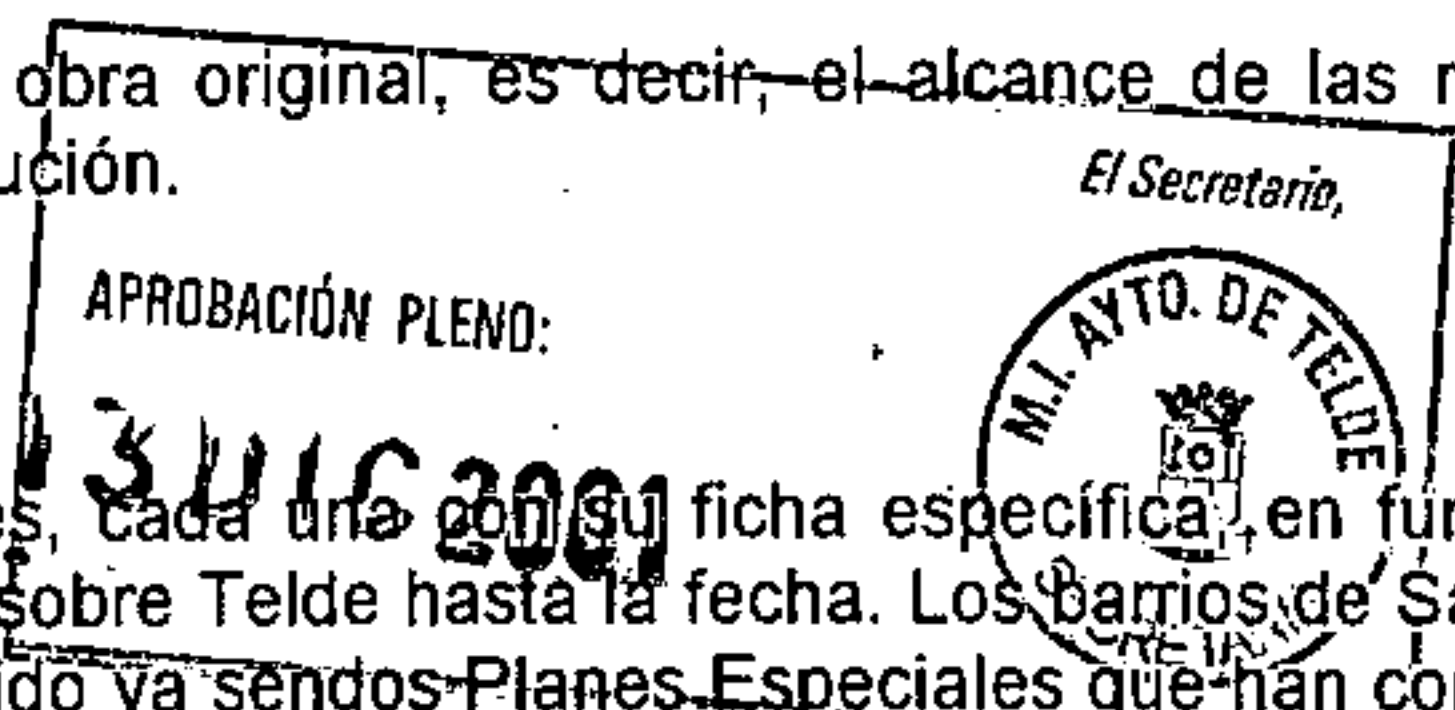
Situación: Se intenta indicar con exactitud, excepto cuando la ausencia de vía o referencia nos obliga a situar el entorno. Siempre al final se cita el barrio o entidad de población.

Autor: Se entiende como autor del edificio el que firma el proyecto o, de alguna manera, se demuestre ser su responsable. En algunos casos se trata de atribuciones. Cuando se trate de intervenciones posteriores, sus autores aparecen por orden cronológico. Se indica, entre paréntesis, la cualidad de dicha intervención, según el código siguiente:

(P.): Proyecto. (R.): Reforma. (A.): Ampliación. (P.R.): Proyecto de Reforma. (P.R.A.): Proyecto de Reforma y Ampliación.

Fechas: Se estiman las fechas conocidas por la bibliografía, el proyecto o cualquier inscripción en el edificio. Las atribuidas por el equipo redactor del catálogo se indican con una "h" (hacia ...).

Propiedad: Se especifica si ésta es privada o pública. En éste último caso se indica, si se conoce, la institución a que pertenece.



La Comisión de Ordenación del Territorio y Medio Ambiente de Canarias, en sesión de fecha **04 FEB. 2002** acordó la APROBACIÓN DEFINITIVA del presente expediente.
Las Palmas de G.C. **14 ABR. 2004**

El Secretario de la Comisión

Catálogo de Patrimonio Arquitectónico

COTEJADO: Concuerda
con el original

Telde, a **14 DIC. 2001**

Plan General de Ordenación. Telde 2000

Firma:



Usos: Se señalan los usos actuales.

Estado de Conservación: Se califican por los términos "Bueno", "Regular" o "Malo" en función de aquellos elementos arquitectónicos y constructivos que se aprecien.

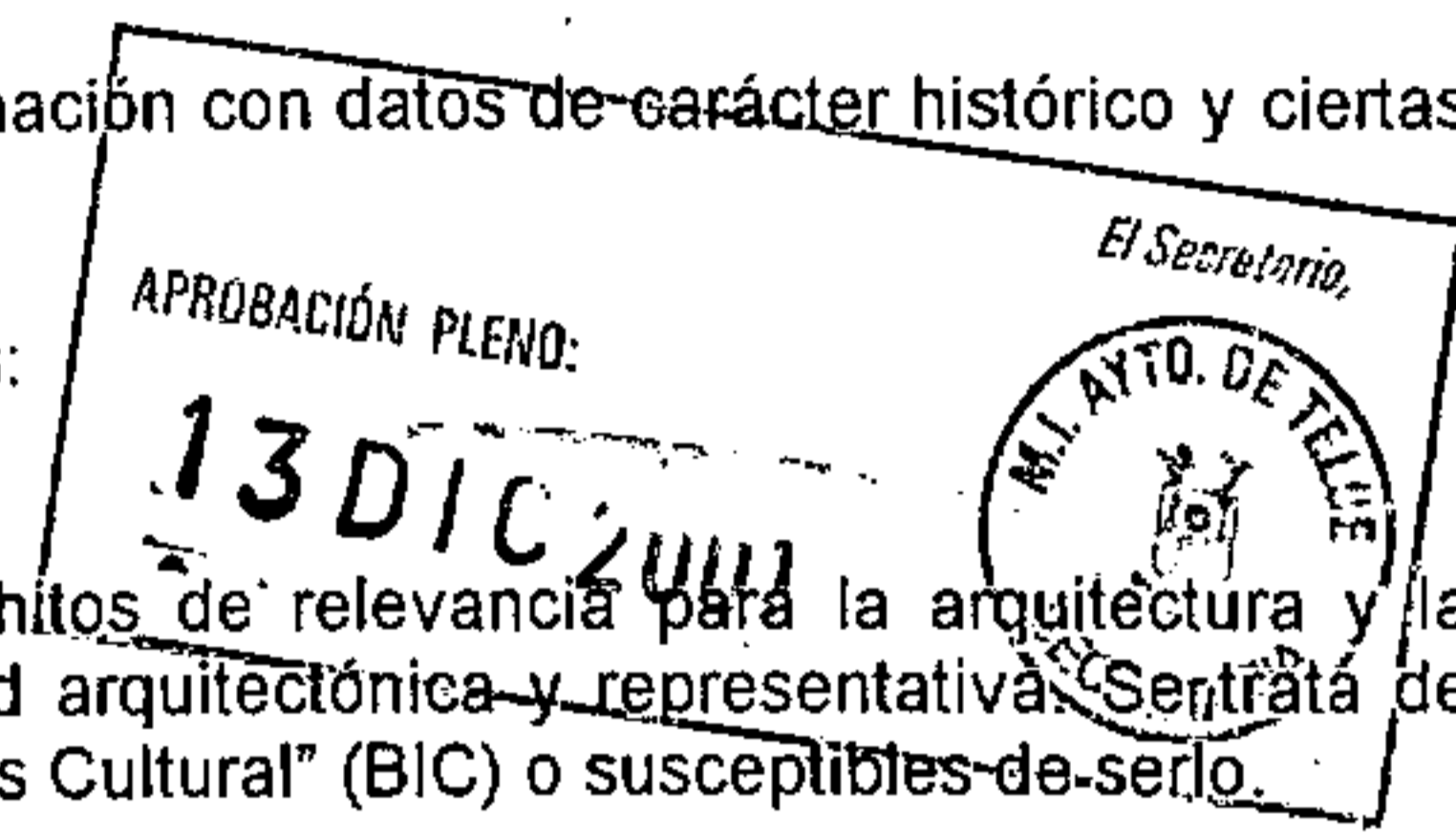
Protección actual: Los catálogos arquitectónicos municipales fijarán para cada uno de los inmuebles catalogados alguno de los siguientes grados de protección:

- Integral : Protege la totalidad de cada uno de los inmuebles en él incluidos.
- Ambiental: Protege el conjunto del ambiente urbano y la tipología de los inmuebles.
- Parcial: Protege elementos específicos.

Observaciones: Se trata de completar la información con datos de carácter histórico y ciertas recomendaciones e hipótesis.

Valoración: Se utilizan las siguientes categorías:

- Monumental:** Edificios que se consideran hitos de relevancia para la arquitectura y la historia urbana de la ciudad, por su calidad arquitectónica y representativa. Se trata de aquellos edificios declarados "Bien de Interés Cultural" (BIC) o susceptibles de serlo.
- Singular:** Edificios de gran calidad arquitectónica, con importantes valores edificatorios y/o ambientales, que deben ser protegidos en su totalidad.
- Tipológica:** Edificios con ciertos valores edificatorios y/o ambientales que ilustran y sirven para comprender su época, lenguaje formal, temática funcional, tecnología constructiva u operación urbanística.
- Puntual o Parcial:** Edificios o entornos con algún elemento concreto que merece ser conservado, generalmente la crujía de fachada y la volumetría.
- De Ambiente:** Edificios o conjuntos cuyo valor se desprende de su integración en un ambiente, contribuyendo a la comprensión de un entorno urbano por la definición de determinada imagen.



Niveles de Actuación: A fin de conseguir plenamente los objetivos de protección, y sin que esto se extienda exclusivamente como sinónimo de conservación sino desde un concepto más amplio que permita integrar la necesaria renovación o la introducción de usos y formas nuevas que permitan mantener en uso los edificios catalogados y las áreas de protección vivas y útiles para la ciudad —que es la única manera de conseguir una protección efectiva—, las obras que afecten a los edificios incluidos en cualquier catálogo estarán sujetas a las siguientes tipos de intervención:

Conservación: Son medidas de conservación las que tienen por finalidad la realización de estrictas actuaciones de mantenimiento en cumplimiento de las obligaciones de los titulares o poseedores de los bienes sobre las condiciones de seguridad, salubridad y ornato de las edificaciones, así como las reparaciones y reposiciones de las instalaciones.

Restauración: Son medidas de Restauración aquellas que pretenden, mediante una reparación o reposición de elementos estructurales o accesorios del edificio, restituir sus condiciones originales, sin incluir aportaciones que deterioren los valores que motivaron su catalogación.

La Comisión de Ordenación del Territorio y Medio Ambiente de Canarias, en sesión de fecha **04 FEB 2002** acordó la APROBACIÓN DEFINITIVA del presente expediente.
Las Palmas de G.C. **14 ABR 2004**

Catálogo de Patrimonio Arquitectónico
Oficina de la Comisión



Plan General de Ordenación. Telde 2000

Consolidación: Son las que tienen por objeto el afianzamiento y refuerzo de elementos estructurales e instalaciones para asegurar la estabilidad y adecuado funcionamiento del edificio en relación con las necesidades del uso a que sea destinado.


Rehabilitación: Se trata de la adecuación, mejora de las condiciones de habitabilidad o redistribución del espacio interior, manteniendo las características tipológicas del edificio.

Remodelación: Son intervenciones de remodelación las que tienen por finalidad la adecuación o transformación del edificio, incluyendo la demolición total o sustitución parcial de los elementos estructurales y de modificación de los parámetros de altura, ocupación y volumen.

Intervención recomendada: De entre las actuaciones posibles, el equipo redactor propone, a la vista del estado del edificio, alguna concreta, sin que esto signifique exclusividad.

Condiciones particulares: En determinados casos se impondrán condiciones específicas para las intervenciones posibles, con recomendaciones u obligaciones que pueden ir desde el "adecentamiento del entorno" o la "supresión de añadidos incorrectos", pasando por la "supresión de toldos" o el "cuidado debido de carteles", elementos decorativos o pinturas.

Documentación: Se cita la bibliografía y cualquier referencia de archivos.




COTEJADO: Concuerda con el original.

Telde, a de de



4 DIC 2001



COTEJADO: Concuerda
con el original.
Plan General de Ordenación, Telde 2000
Telde, a... 14 de Dic. 2001... de.....
Firma: _____



Bibliografía

- AA.VV.: Historia del Arte en Canarias. Edirca. Las Palmas de G.C. 1982.
- AA.VV.: La Torre de Gando. 1740. Museo Aeronáutico. Las Palmas de G.C. 1982.
- ALEMAN, C. y GONZALEZ PADRON, A.: "Diego Nicolás Eduardo, arquitecto de la Iglesia de San Gregorio de Telde". V Coloquio de Maria. Canario-Americana. Vol. II. Las Palmas de G.C. 1985. pp. 729-744.
- BOSCH MILLARES, J.: "Los Hospitales de San Lázaro y de Curación de la Ciudad de Telde" El Museo Canario. Las Palmas de G.C. 1954.
- DIAZ MARTIN, Matías: "Génesis de la Parroquia de San Gregorio de Telde". II Jornadas de Historia de la Iglesia en Canarias. ALMOGAREN nº4. Las Palmas de G.C. 1989.
- EXCMO. AYUNTAMIENTO DE TELDE: Urbanización, saneamiento y servicios de la Ciudad de Telde. Telde. 1952.
- EXCMO. AYUNTAMIENTO DE TELDE: PEPRI de San Juan y San Francisco. 1984.
- EXCMO. AYUNTAMIENTO DE TELDE: PEPRI de San Gregorio.
- FRAGA GONZALEZ, M^a Carmen: La arquitectura mudéjar en Canarias. Aula de Cultura de Sta. Cruz de Tenerife. S.C. de T. 1977.
- GALANTE GOMEZ, Francisco: Elementos del gótico en la arquitectura canaria. Edirca. Las Palmas de G.C. 1980.
- GALANTE GOMEZ, Francisco: El ideal clásico en la arquitectura canaria. Edirca. Las Palmas de G.C. 1989.
- GONZALEZ PADRON, A.: "La Ciudad de Telde: Recorrido histórico-artístico" en AGUAYRO. Nov-Dic. 1986.
- GONZALEZ PADRON, A.: "Orígenes de la Ciudad de Telde" en Guía Comercial de Telde. 1987.
- GONZALEZ PADRON, A.: "El Museo León y Castillo" en Guía Comercial de Telde. 1988.
- GONZALEZ PADRON, A.: "El Plano de una Ciudad: Telde" en Guía Comercial de Telde. 1989.
- GONZALEZ PADRON, A.: "Los Llanos de San Gregorio, centro comercial de la ciudad de Telde" en Guía Comercial de Telde. 1989.
- GONZALEZ PADRON, A.: "El altozano de Santa María La Antigua, hoy San Francisco" en Guía Comercial de Telde. 1989.
- GONZALEZ PADRON, A.: La Ciudad de Telde: Mito y Realidad. Canaribank. Las Palmas de G.C. 1990.
- HERNANDEZ BENITEZ, Pedro: Telde (sus valores arqueológicos, históricos, artísticos y religiosos). Imp. Telde. Las Palmas de G.C. 1958.
- HERRERA PIQUE, A.: "Historia, preservación y restauración del Barrio de San Francisco (Telde)" en AGUAYRO. Dic. 1967.
- HERRERA PIQUE, A.: "San Francisco-Telde, un escenario encantado" en AGUAYRO. Sep-Oct. 1988.
- LOBO CABRERA, Manuel: Aspectos artísticos de Gran Canaria en el siglo XVI: documentos para su historia. Excma. Mancomunidad de Cabildos de Las Palmas. L.P. de G.C. 1981.
- LOPEZ GARCIA, J.S.: La arquitectura del renacimiento en el archipiélago Canario. Insto. de Estudios Canarios. la Laguna. 1983.
- MARTIN RODRIGUEZ, F.G.: Arquitectura doméstica canaria. Excmo. Cabildo Insular de Tenerife. Sta. Cruz de Tenerife. 1978.
- MARTIN RODRIGUEZ, F.G.: La primera imagen de Canarias. Los dibujos de Leonardo Torriani. C.O.A.C. Santa Cruz de Tenerife. 1986.
- NAVARRO CACERES, C.: "San Francisco, un barrio histórico amenazado" en AGUAYRO. Sep-Oct. 1983. pp. 26-28.
- OJEDA RODRIGUEZ, C. y GONZALEZ PADRON, A.: "Las Plazas históricas en la ciudad de Telde". VI Coloquio de Historia Canaria-Americana. Excmo. Cabildo Insular de Gran Canaria. 1989.

La Comisión de Ordenación del Territorio y Urbanismo de las Palmas de G.C., en sesión de fecha 14 de Dic. 2001, acordó la APROBACIÓN DEFINITIVA del presente expediente.
Las Palmas de G.C. 14 ABR 2004
El Secretario de la Comisión



La Comisión de Ordenación del Territorio y Medio Ambiente de Canarias, en sesión de fecha 04 FEB. 2002

acordó la APROBACIÓN DEFINITIVA del presente expediente.

Las Palmas de G.C. 14 ABR. 2004

Catálogo de Patrimonio Arquitectónico

El Secretario de la Comisión

Plan General de Ordenación. Telde 2000



Canaria. 1984.

OJEDA RODRIGUEZ, C.: "La arquitectura civil del conjunto histórico artístico de Telde. La vivienda de los Quintana Zumbado" en AGUAYRO. Jul-Ag. 1984.

PEREZ AGUADO, Luis: "Las ruinas de San Pedro Mártir, Telde" en AGUAYRO. Mar-Ab. 1987.

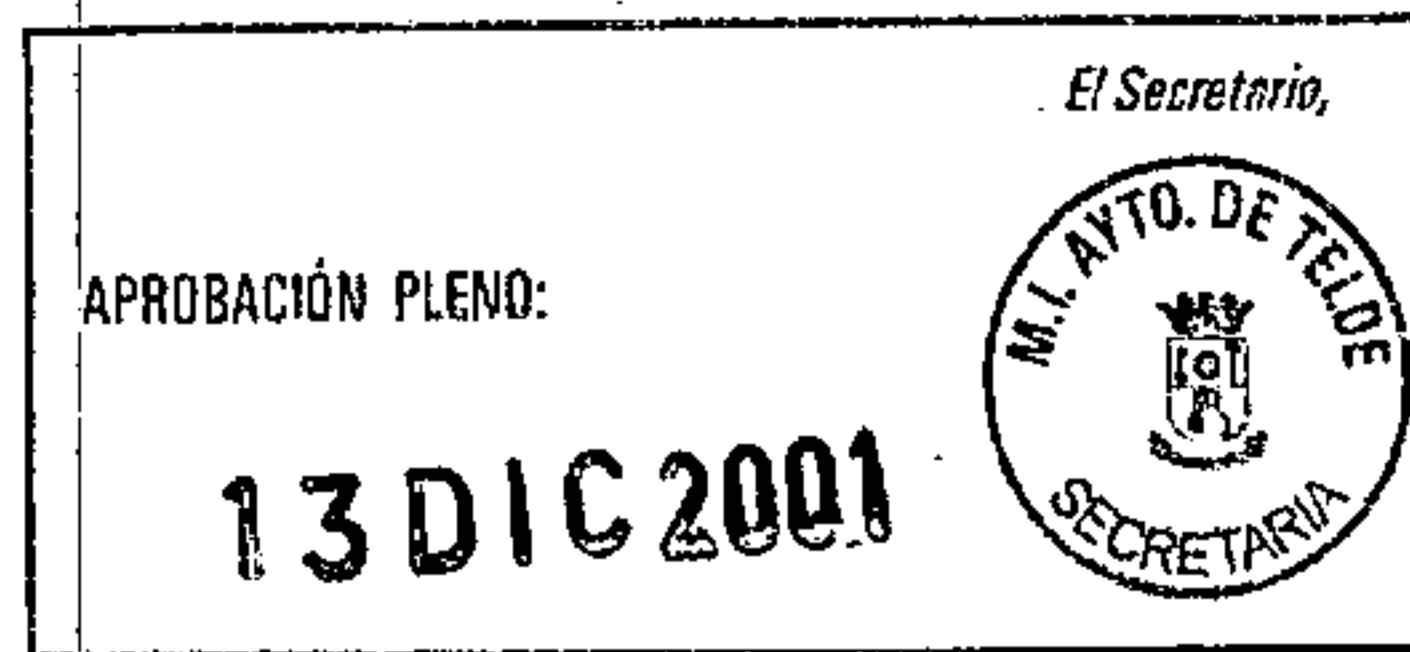
RAMIREZ LEON, A.: "La Casa de los Sall se abre después de 50 años en el abandono" en Diario de Las Palmas. 29.11.1989.

RUMEU DE ARMAS, A.: Piraterías y ataques navales contra las Islas Canarias. C.S.I.C. Madrid. 1948.

SUAREZ QUEVEDO, D.: "La Iglesia de San Pedro Mártir de Verona" en A.E.A.

SUAREZ QUEVEDO, D.: "Ermita de San Antonio de Telde" en Revista del Museo Canario nº XLIV.

VICECONSEJERIA DE CULTURA: Inventario de Bienes Culturales de Las Palmas. Telde. 1991.



COTEJADO: Concuerda con el original.

Telde, a 14 DIC. 2001 de c. 2001 de.....

Autores

Saro Alemán Hernández. Licenciada en Historia del Arte.

Fernando Barrera Luján. Licenciado en Historia del Arte.

Marisol Cárdenes González. Licenciada en Historia del Arte.

Estefanía González Pérez. Licenciada en Historia del Arte.

Manuel J. Martín Hernández. Doctor Arquitecto.

CATÁLOGO PATRIMONIO ARQUITECTÓNICO

PLAN GENERAL DE ORDENACIÓN DE TELDE 2000

Número de ficha catálogo: 001

Denominación:

EDIFICIO DE PLANTA ALTA

Situación: Ciega, 6, 8. San Juan

COTEJADO: Concuerda
con el original

Fecha:

Telde, a 14 DIC. 2001

Firma:

Propiedad: Privada

Usos: Residencial

Estado conservación: Bueno

Grado de Protección: Ambiental

Ordenanza de aplicación PGO: A.3

Observaciones:


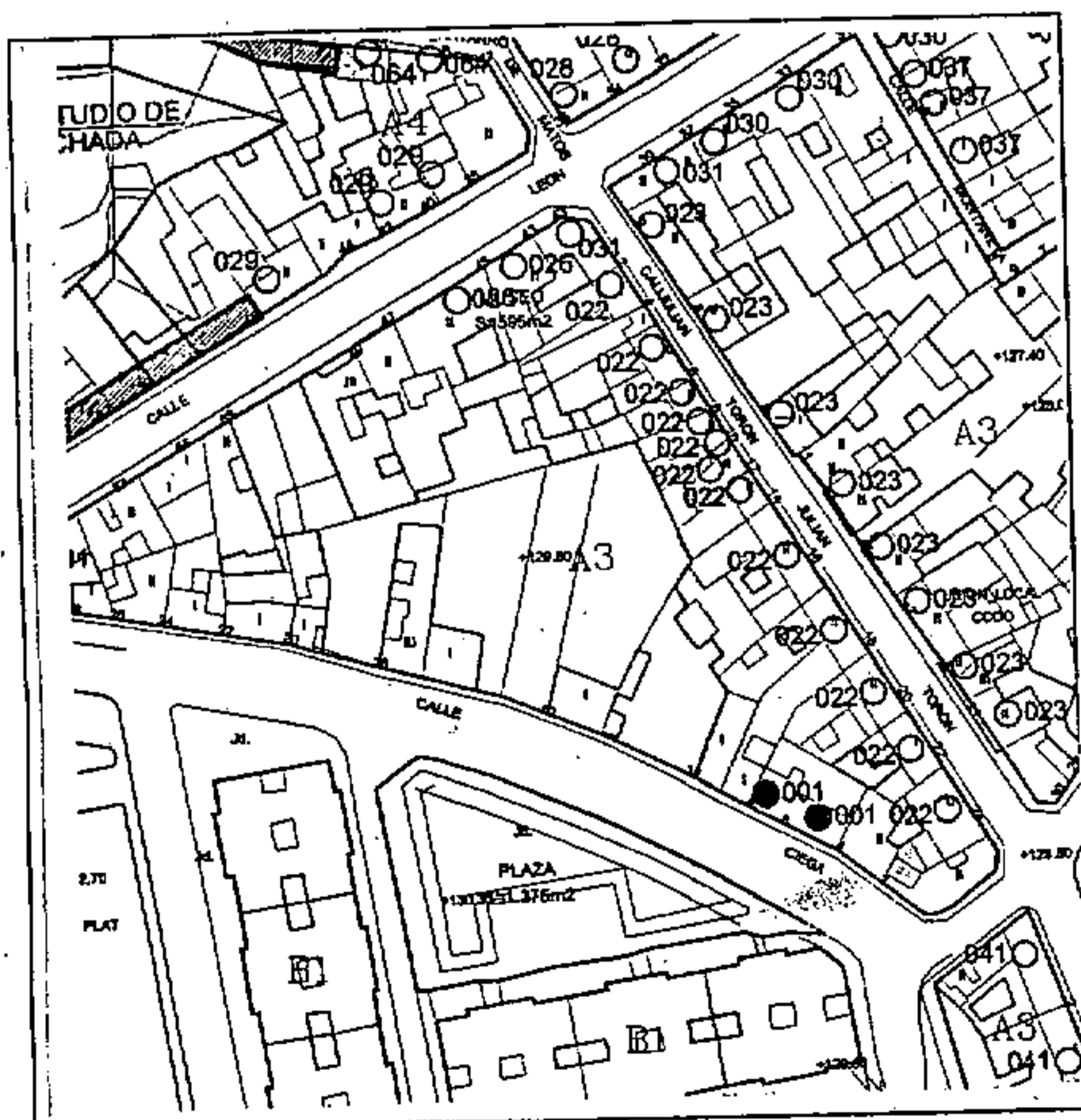
Valoración: C. TIPOLOGICA

Tipo de Actuación: REHABILITACIÓN

Documentación:

Plano de situación

La Comisión de Ordenación del Territorio
y Medio Ambiente de Canarias, en sesión
de fecha 04 FEB. 2002
acordó la APROBACIÓN DEFINITIVA del
presente expediente.
Las Palmas de G.C. 14 ABR. 2004
El Secretario de la Comisión



La Comisión de Ordenación del Territorio y Medio Ambiente de Canarias, en sesión de fecha **04 FEB. 2002** acordó la APROBACIÓN DEFINITIVA del presente expediente.
Las Palmas de G.C. **14 ABR. 2001**
El Secretario de la Comisión

CATALOGO PATRIMONIO ARQUITECTÓNICO

PLAN GENERAL DE ORDENACIÓN DE TELDE 2000

Número de ficha catálogo: **002**

Denominación: **CONJUNTO COMANDANTE FRANCO, PARES**

Situación: Comandante Franco, 2, 4, 6, 8, 10, 12, 24, 26, 28/ Placetilla San Juan

Fecha: Anterior a 1.800

Propiedad: Privada

Usos: Residencial

Estado conservación: Bueno

Grado de Protección: Ambiental

Ordenanza de aplicación PGO: A.3

Observaciones:


Valoración: E. AMBIENTAL

Tipo de Actuación: REHABILITACIÓN

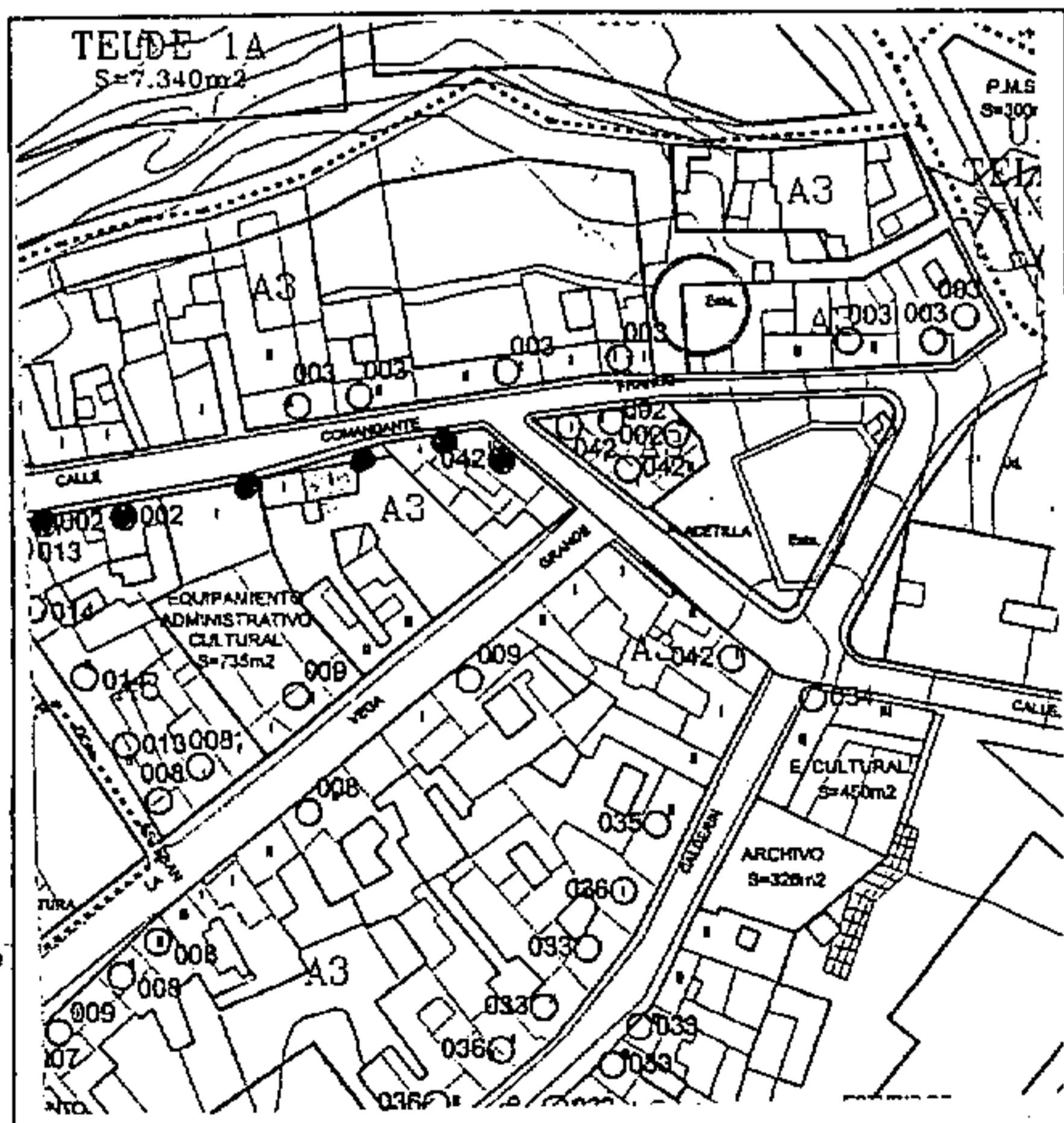
Documentación:

COTEJADO: Concuerda con el original.


Teide, a **14 DIC. 2001** de
Firma:



Plano de situación



Foto



CATÁLOGO PATRIMONIO ARQUITECTÓNICO

PLAN GENERAL DE ORDENACIÓN DE TELDE 2000

Número de ficha catálogo: 003

Denominación: CONJUNTO COMANDANTE FRANCO IMPARES

Situación: Comandante Franco, 23, 25, 27, 29, 39, 41, 43.

Fecha: Entre S. XVIII-XIX

Propiedad: Privada

Usos: Residencial

COTEJADO: Concuerda con el original.

Telde, a 11 de Dic. 2001

de 2001

Firma:

Estado conservación: Regular

Grado de Protección: Ambiental

Ordenanza de aplicación PGO: A3

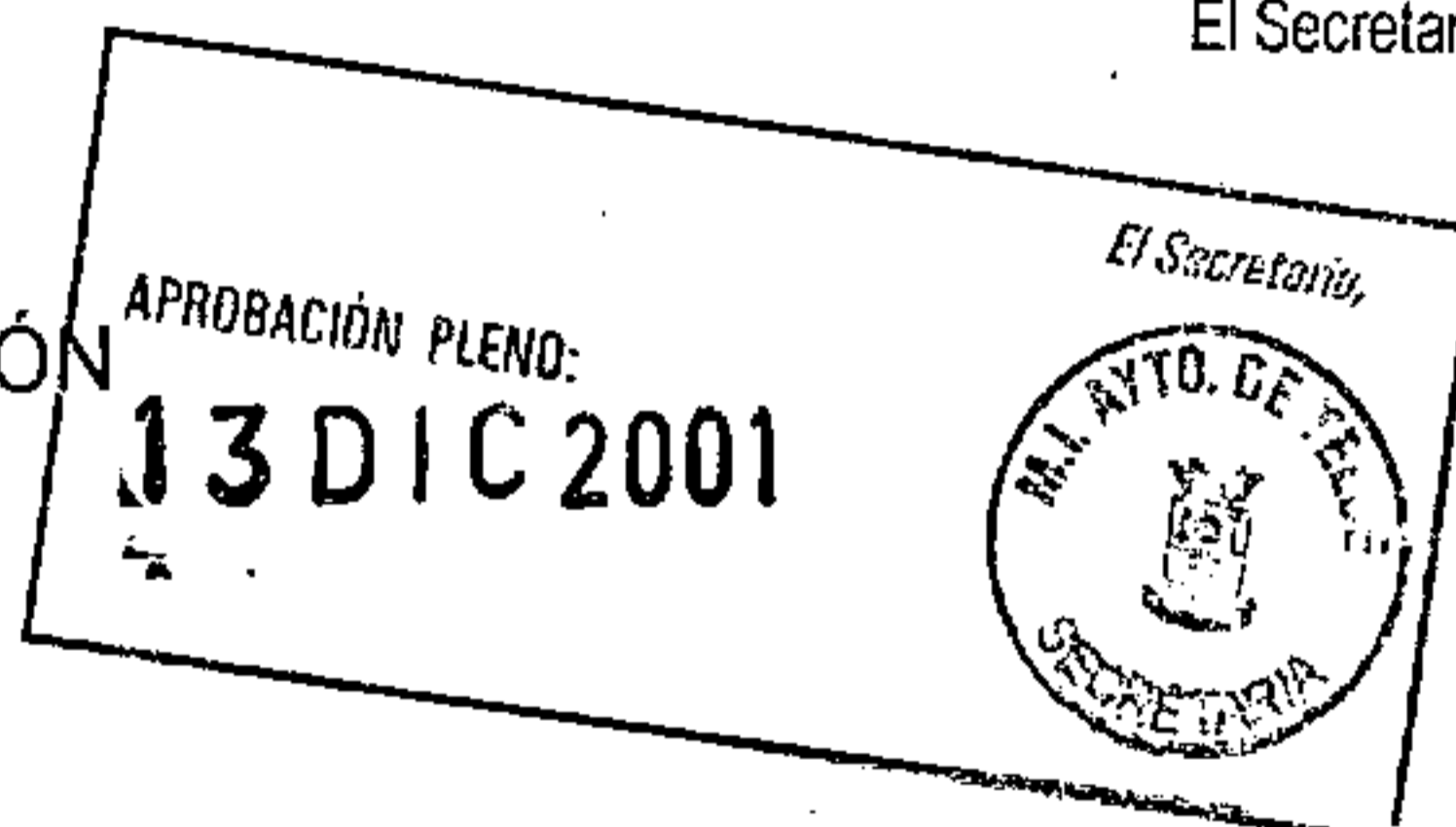
Observaciones:

Valoración: Puntual

Tipo de Actuación: REHABILITACIÓN


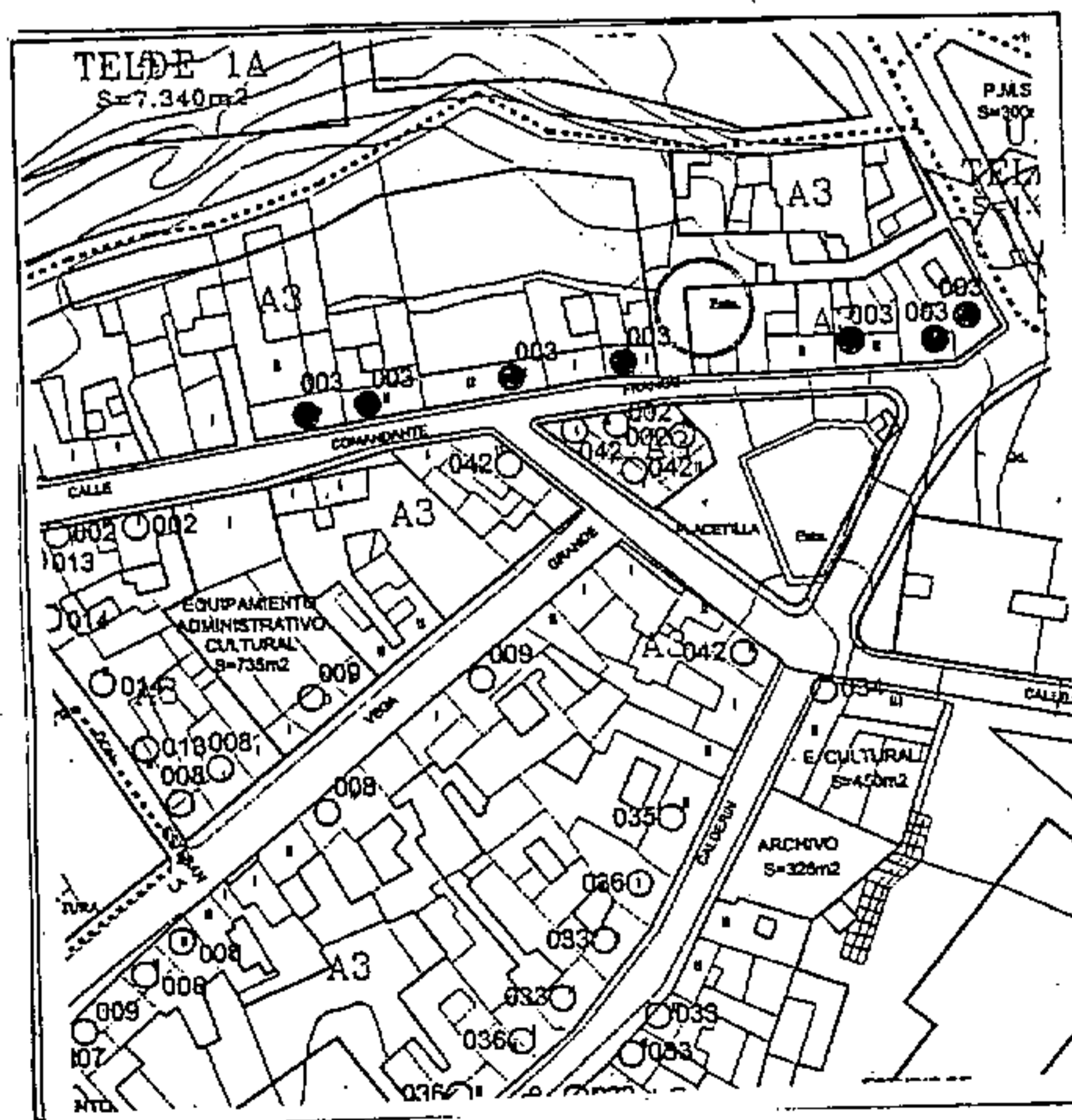
Documentación:

La Comisión de Ordenación del Territorio y Medio Ambiente de Canarias, en sesión de fecha 04 FEB. 2002 acordó la APROBACIÓN DEFINITIVA del presente expediente.
Las Palmas de G.C. 14 ABR. 2004
El Secretario de la Comisión



Plano de situación

Foto



CATÁLOGO PATRIMONIO ARQUITECTÓNICO

PLAN GENERAL DE ORDENACIÓN DE TELDE 2000

Número de ficha catálogo: 004

Denominación: EDIFICIO DE PLANTA ALTA

Situación: Conde de la Vega Grande, 3, 7. San Juan

Fecha: 1800-1900

Propiedad: Privada Usos: Oficinas

Estado conservación: Bueno de fachada.

Grado de Protección: Ambiental

Ordenanza de aplicación PGO: A3

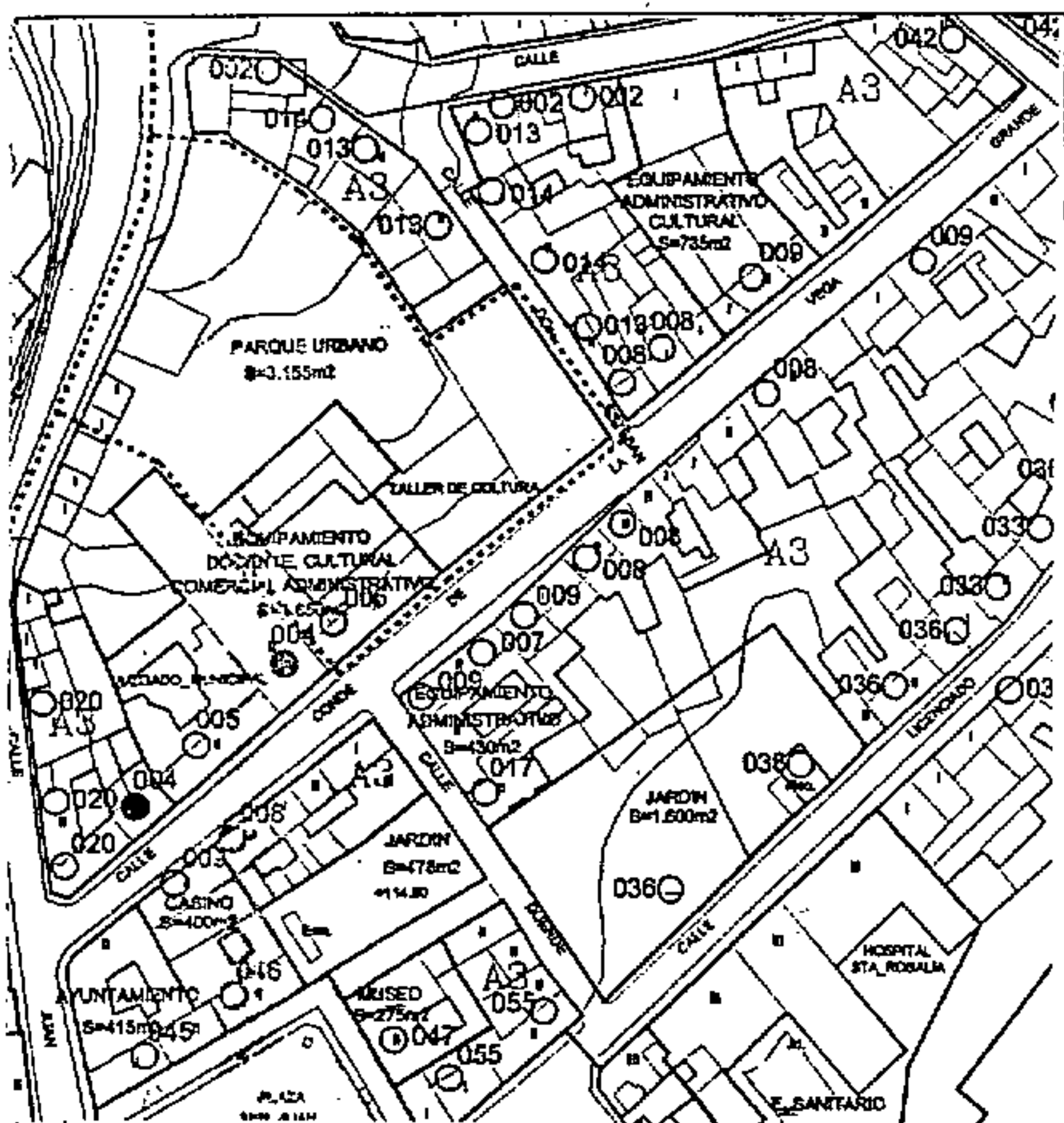
Observaciones:

Valoración: D. PARCIAL

Tipo de Actuación: REHABILITACIÓN

Documentación:

Plano de situación



La Comisión de Ordenación del Territorio y Medio Ambiente de Canarias, en sesión de fecha 04 FEB. 2002 acordó la APROBACIÓN DEFINITIVA del presente expediente.


Las Palmas de G.C. 14 ABR 2004
El Secretario de la Comisión



COTEJADO: Concuerda con el original de Regular interior de Telde, a... de... de...



Firma:



Foto



CATÁLOGO PATRIMONIO ARQUITECTÓNICO

PLAN GENERAL DE ORDENACIÓN DE TELDE 2000

Número de ficha catálogo: 005

COTEJADO: Concuerda

Denominación: CASA ROCHA

con el original.
Telde, a 14 DIC 2001 de.....

Situación: Conde de la Vega Grande, 5. San Juan

Firma:

Fecha: siglo XVIII

Propiedad: Privada

Usos: Residencial-Oficina

Estado conservación: Bueno

Grado de Protección: Integral

La Comisión de Ordenación del Territorio y Medio Ambiente de Canarias, en sesión de fecha 04 FEB. 2002 acordó la APROBACIÓN DEFINITIVA del presente expediente.

Las Palmas de G.C. 14 ABR 2004
El Secretario de la Comisión



Ordenanza de aplicación PGO: A3. Presenta arcaísmos como el arco conopial de la puerta del patio y decoración con bolas en la puerta de acceso a la huerta, lo que puede situarla dentro del llamado Gótico estilo "Reyes Católicos". Es una muestra del tradicionalismo de nuestra arquitectura.


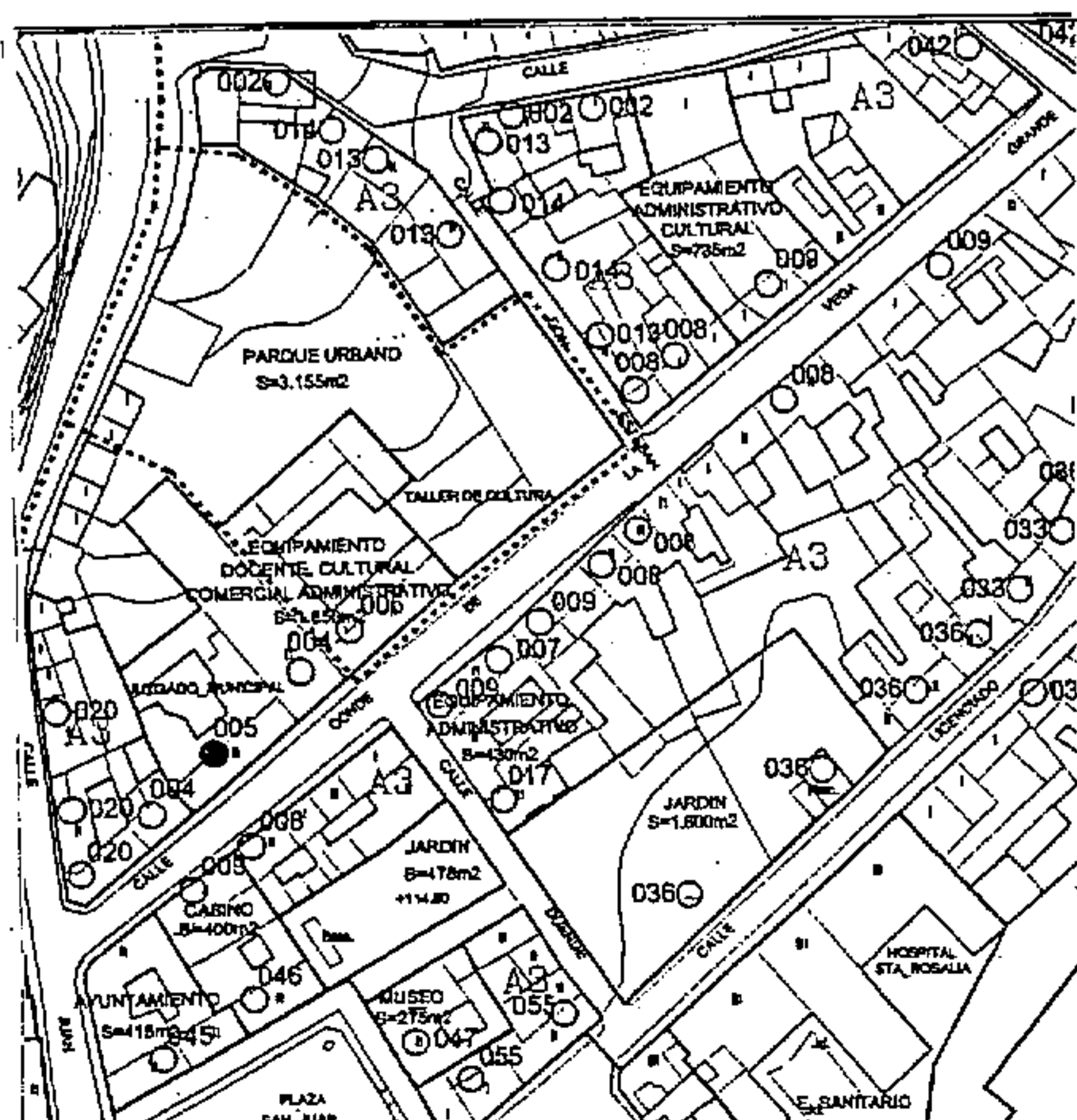
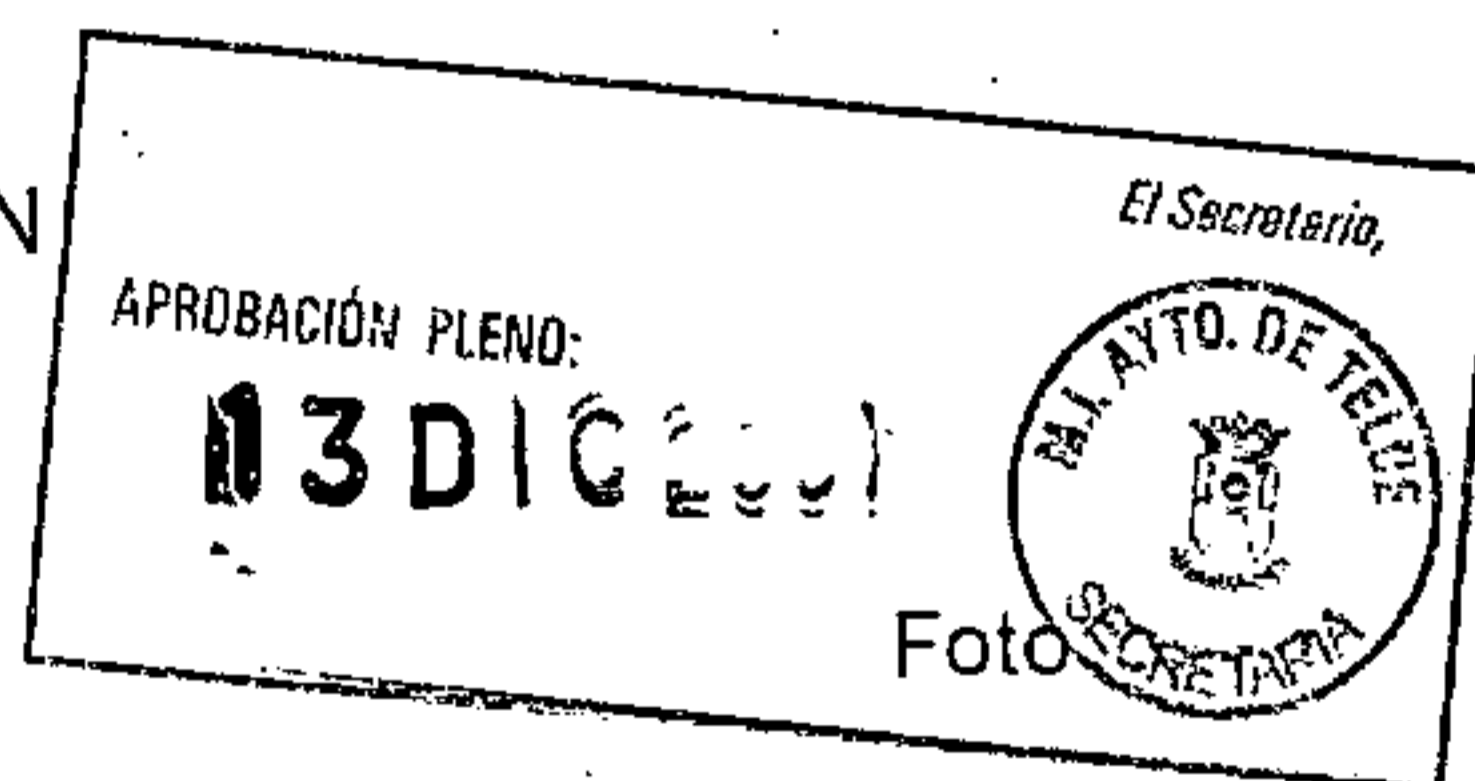
Observaciones:

Valoración: B. SINGULAR

Tipo de Actuación: CONSERVACIÓN

Documentación:

Plano de situación



CATÁLOGO PATRIMONIO ARQUITECTÓNICO

PLAN GENERAL DE ORDENACIÓN DE TELDE 2000

La Comisión de Ordenación del Territorio y Medio Ambiente de Canarias, en sesión de fecha 04 FEB. 2002

Número de ficha catálogo: 006

acordó la APROBACIÓN DEFINITIVA del presente expediente. 14 ABR 2004
Las Palmas de G.C.

Denominación: CASA RUIZ DE VERGARA

El Secretario de la Comisión



Situación: Conde de la Vega Grande, 9. San Juan

Fecha: (1640 -1699)

COTEJADO: Concuerda con el original

Propiedad: Pública

Usos: Previsto Museo de... de...



Firma:

Estado conservación: Regular

Grado de Protección: Integral

Ordenanza de aplicación PGO: A3 Construida por Pedro Ruiz de Vergara, según Hernández Benítez fue de esta familia hasta la segunda mitad del siglo XVIII en que pasó al primer conde de la Vega Grande. Se clasifica según G. Martín dentro del barroco del XVIII por la utilización de los antepechos de las ventanas, abombados y con decoración floral.

Observaciones:

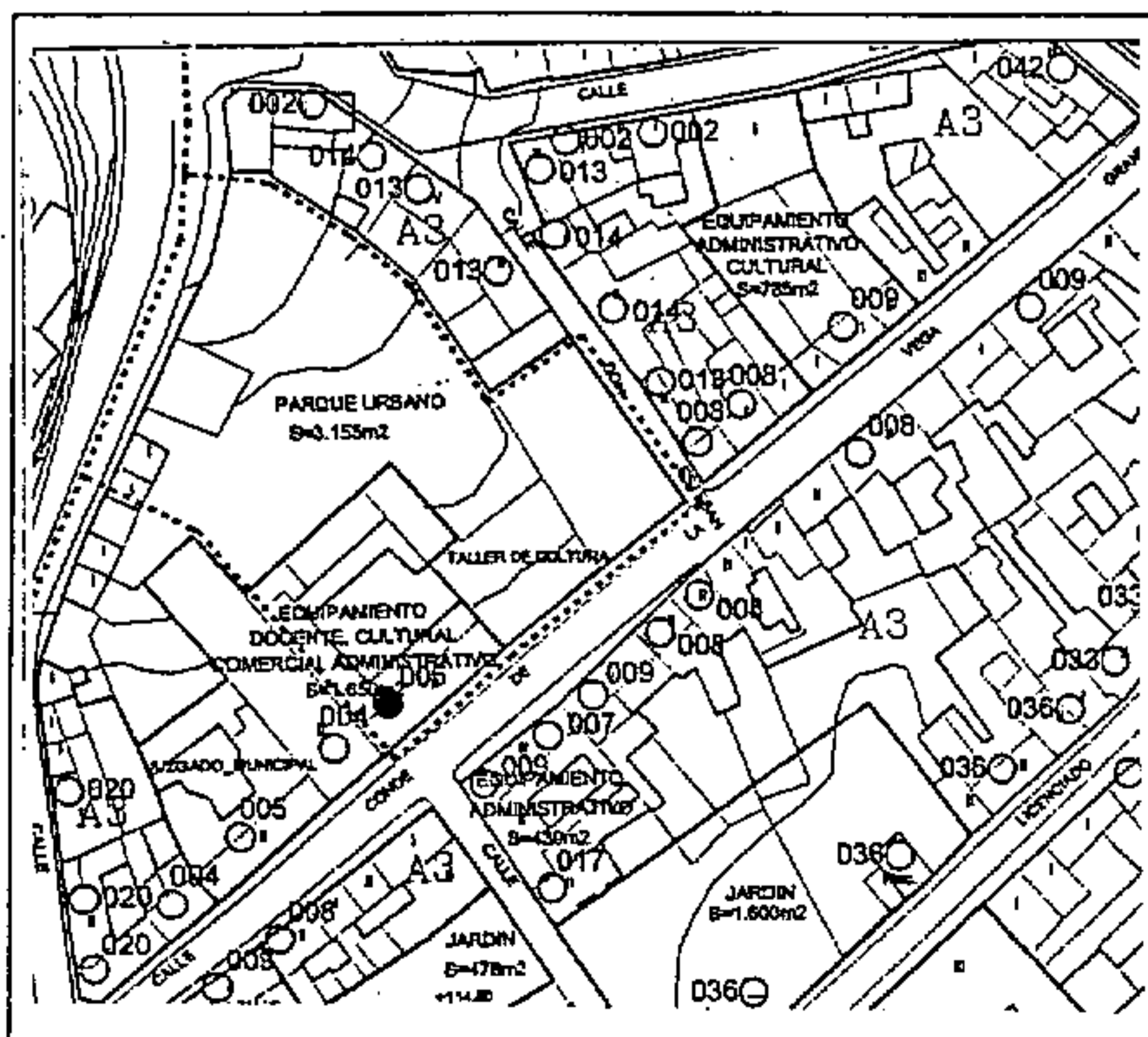
Valoración: MONUMENTAL

Tipo de Actuación: RESTAURACION Y REHABILITACIÓN


Documentación: Hernández Benítez y Fernando G. Martín



Plano de situación



Foto



CATÁLOGO PATRIMONIO ARQUITECTÓNICO

PLAN GENERAL DE ORDENACIÓN DE TELDE 2000

Número de ficha catálogo: 007

Denominación:

OFICINAS JUZGADO

Situación: Conde de la Vega Grande, 12. San Juan

con el original
Telde, a 14 DIC. 2001

Fecha: s. XIX

Propiedad: Pública

Usos: Educativo-Cultural

Firma:

La Comisión de Ordenación del Territorio y Medio Ambiente de Canarias, en sesión de fecha 04 FEB. 2002 acordó la APROBACIÓN DEFINITIVA del presente expediente.
Las Palmas de G.C. 14 ABR. 2004
El Secretario de la Comisión



Estado conservación: Bueno

Grado de Protección: Integral


Ordenanza de aplicación PGO: A3. De finales del s. XIX. La curvatura de los huecos altos, los balaustres y la utilización del canto blanco así lo indican.

Observaciones:

Valoración: SINGULAR


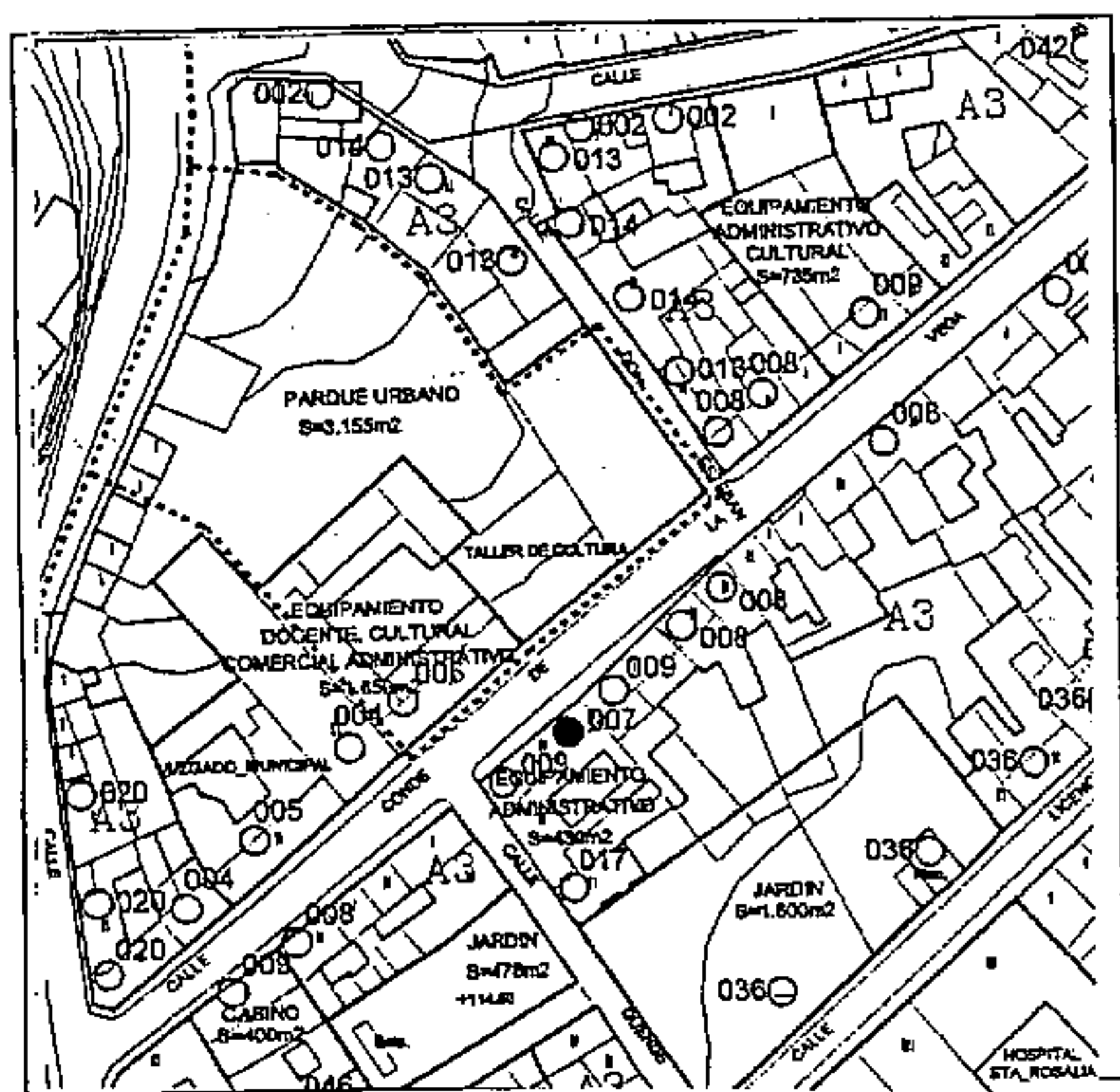
Tipo de Actuación: CONSERVACIÓN

Documentación:



Plano de situación

Foto



CATÁLOGO PATRIMONIO ARQUITECTÓNICO

PLAN GENERAL DE ORDENACIÓN DE TELDE 2000

Número de ficha catálogo: 008

Denominación: EDIFICIO Y HUERTA EN CONDE DE LA VEGA GRANDE

Situación: Conde de la Vega Grande, 6, 16, 17, 18, 19 y 26. San Juan

Fecha: s. XVII-XVIII

Propiedad: Privada

Usos: Residencia

COTEJADO: Concuerda con el original

revisado, a 14 DIC 2001 de.....

Estado conservación: Bueno de fachada. Malo de interior



Firma:

Grado de Protección: Ambiental

Ordenanza de aplicación PGO: A3


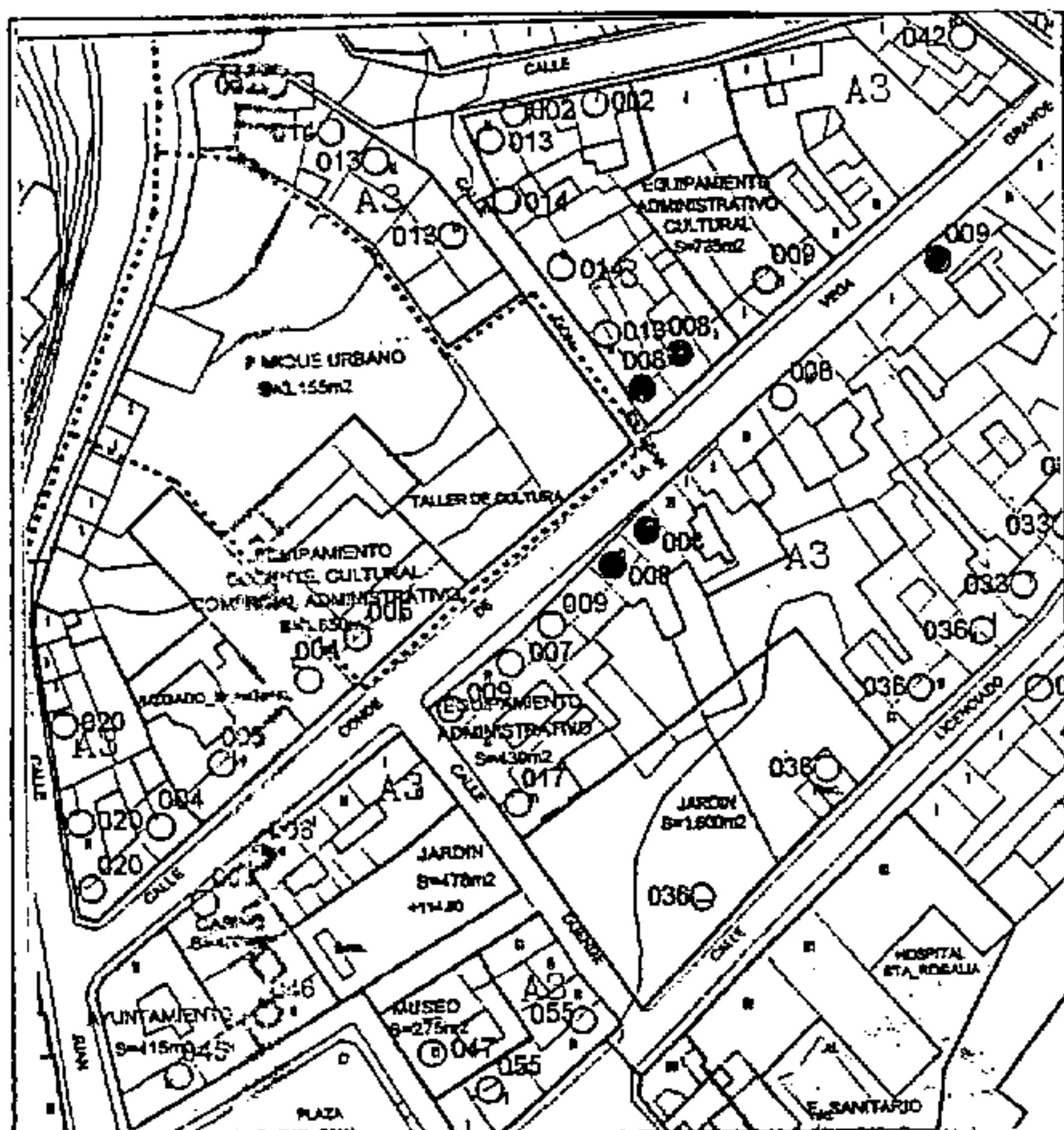
Observaciones:

Valoración: PUNTUAL

Tipo de Actuación: REHABILITACIÓN. CONSERVACIÓN DE LA HUERTA

Documentación:

Plano de situación



La Comisión de Ordenación del Territorio y Medio Ambiente de Canarias, en sesión de fecha 04 FEB 2002

acordó la APROBACIÓN DEFINITIVA del presente expediente.

Las Palmas de G.C. 14 ABR 2004

El Secretario de la Comisión



CATÁLOGO PATRIMONIO ARQUITECTÓNICO

PLAN GENERAL DE ORDENACIÓN DE TELDE 2000

Número de ficha catálogo: 009

Denominación: CONJUNTO CONDE DE LA VEGA GRANDE

Situación: Conde de la Vega Grande. 4, 6, 12, 14, 23, 34. San Juan

Fecha: S. XIX

Propiedad: Pública

Usos: Almacén

Estado conservación: Regular en general

con el original

Telde, a 14 DIC 2001

Grado de Protección: Ambiental

Firma:

Ordenanza de aplicación PGO: A3

Observaciones:

Valoración: PUNTUAL

Tipo de Actuación: REHABILITACIÓN


Documentación:

La Comisión de Ordenación del Territorio y Medio Ambiente de Canarias, en sesión de fecha 04 FEB 2002

acordó la APROBACIÓN DEFINITIVA del presente expediente.

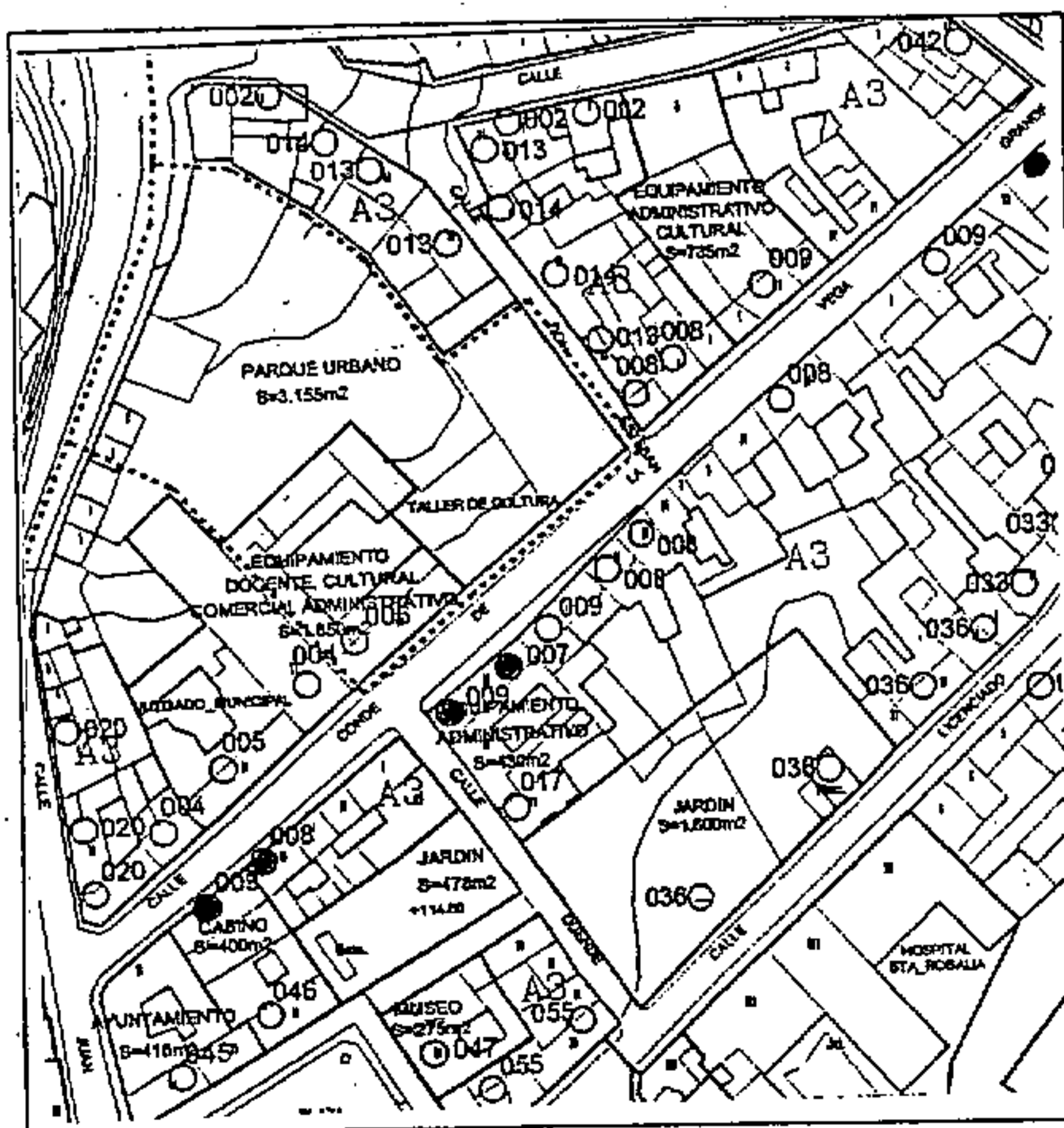
Las Palmas de G.C. 14 ABR 2002

El Secretario de la Comisión



Plano de situación

Foto



CATÁLOGO PATRIMONIO ARQUITECTÓNICO

PLAN GENERAL DE ORDENACIÓN DE TELDE 2000

Número de ficha catálogo: 010

Denominación:

Situación:

Fecha:

Propiedad: Usos:

Estado conservación:

Grado de Protección:

Ordenanza de aplicación PGO:

Observaciones:

Valoración:

Tipo de Actuación:

Documentación:

COTEJADO: Concuerda
con el original.

Telde, a 14 de DIC 2001 de.....

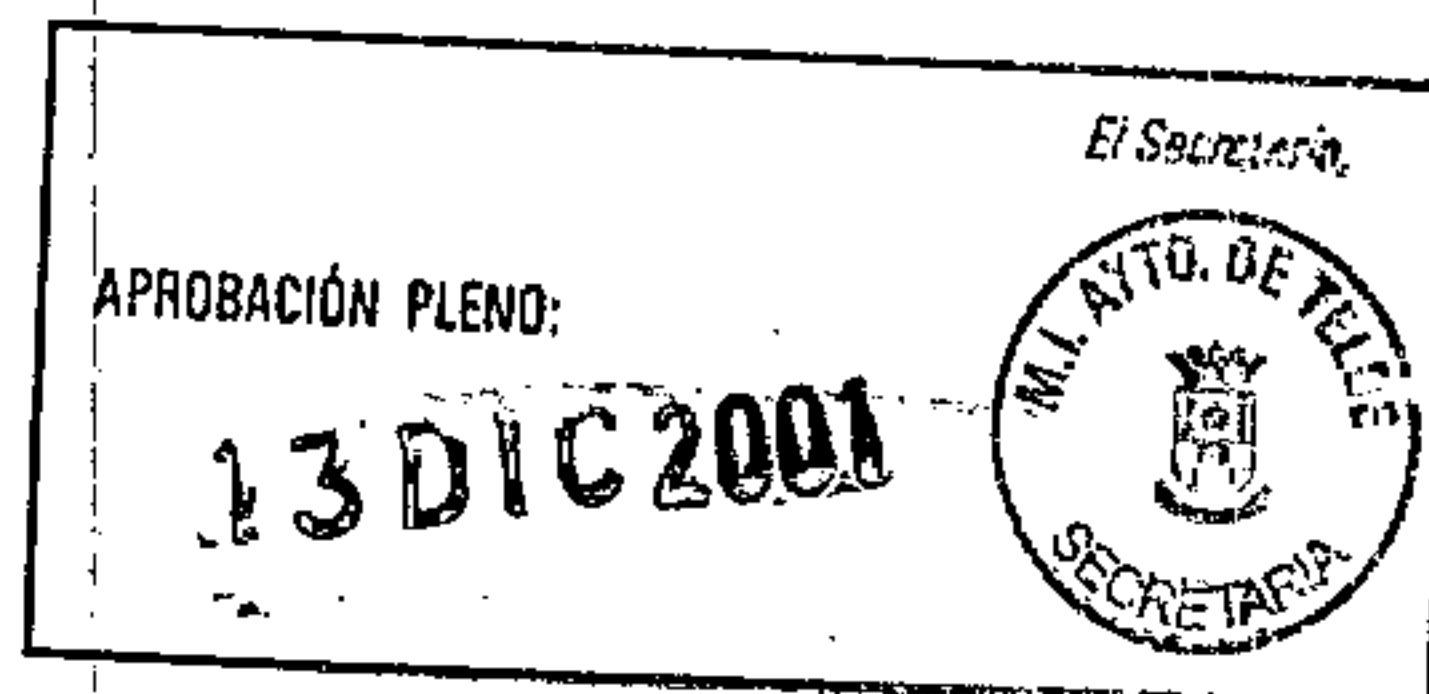


Firma:

La Comisión de Ordenación del Territorio
y Medio Ambiente de Canarias, en sesión
de fecha 04 FEB. 2002
acordó la APROBACIÓN DEFINITIVA del
presente expediente.



quitar

Las Palmas de G.C. 14 ABR. 2004
El Secretario de la Comisión



Plano de situación

Foto



CATÁLOGO PATRIMONIO ARQUITECTÓNICO

PLAN GENERAL DE ORDENACIÓN DE TELDE 2000

Número de ficha catálogo: 011

Denominación: CONJUNTO DEFENSORES DEL ALCÁZAR

Situación: Defensores del Alcázar 6, 8, 10, 12, 18, 24. San Juan

Fecha: S. XIX-XX

Propiedad: Privada

Usos: Residencial

Estado conservación: Regular

Grado de Protección: Ambiental

Ordenanza de aplicación PGO: A3

Observaciones:

Valoración: E. AMBIENTAL

Tipo de Actuación: REHABILITACIÓN

Documentación:

COTEJADO: Concuerda con el original.

Telde, 4 de Dic. 2001.

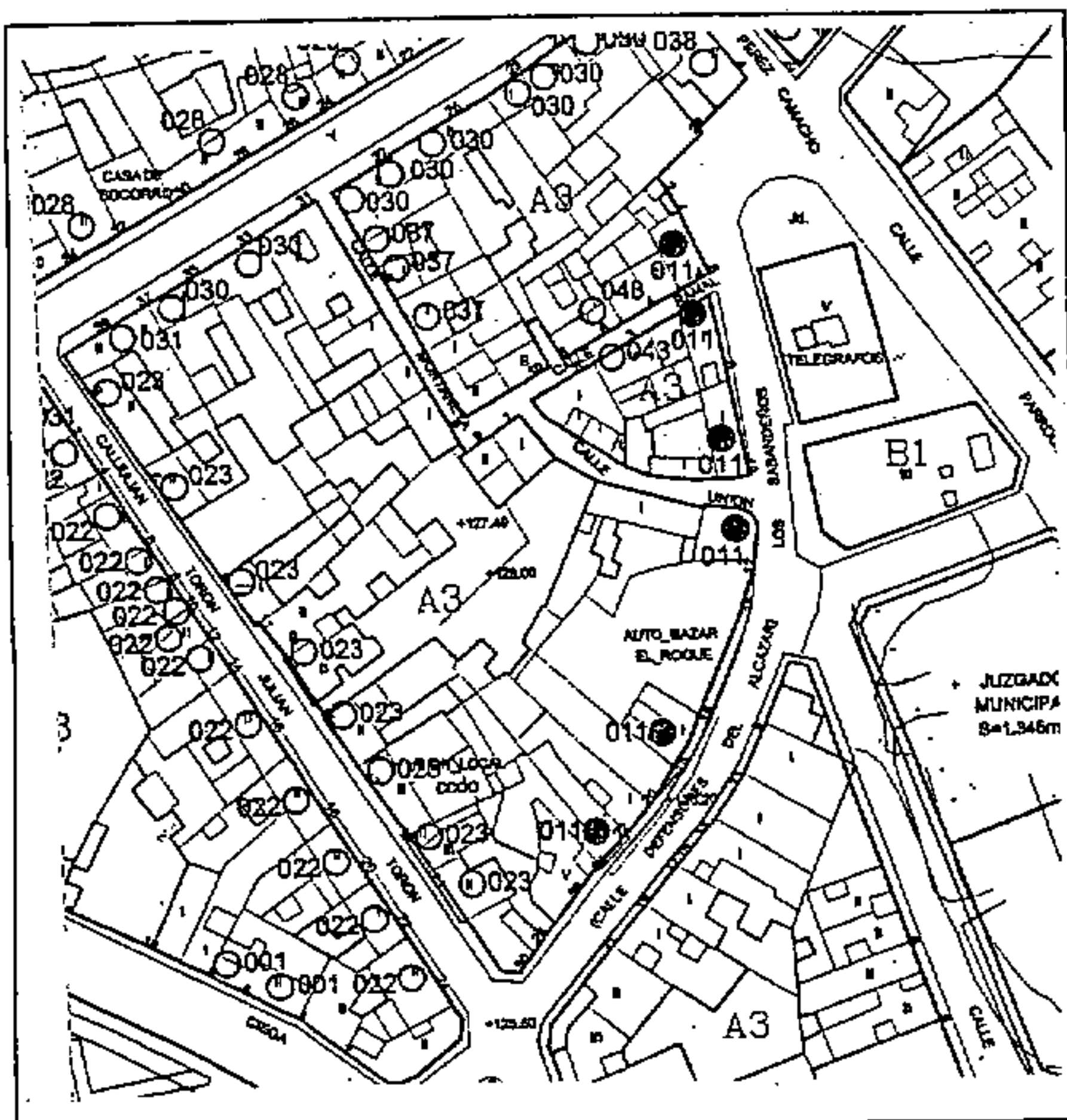


Firma: La Comisión de Ordenación del Territorio y Medio Ambiente de Canarias, en sesión de fecha 04 FEB. 2002 acordó la APROBACIÓN DEFINITIVA del presente expediente. Las Palmas de G.C. 14 ABR. 2002 El Secretario de la Comisión




El Secretario,
APROBACIÓN PLENO:
13 DIC 2001
M. AYTO. DE TELDE
SECRETARÍA

Plano de situación



Foto



CATÁLOGO PATRIMONIO ARQUITECTÓNICO

PLAN GENERAL DE ORDENACIÓN DE TELDE 2000

Número de ficha catálogo: 012

Denominación: CONJUNTO DOCTOR CHIL

Situación: Doctor Chil, 4, 6, 8. San Juan

Fecha: S. XIX-XX

Propiedad: Privada Usos: Residencial

Estado conservación: Bueno

Grado de Protección: Ambiental

Ordenanza de aplicación PGO: A3

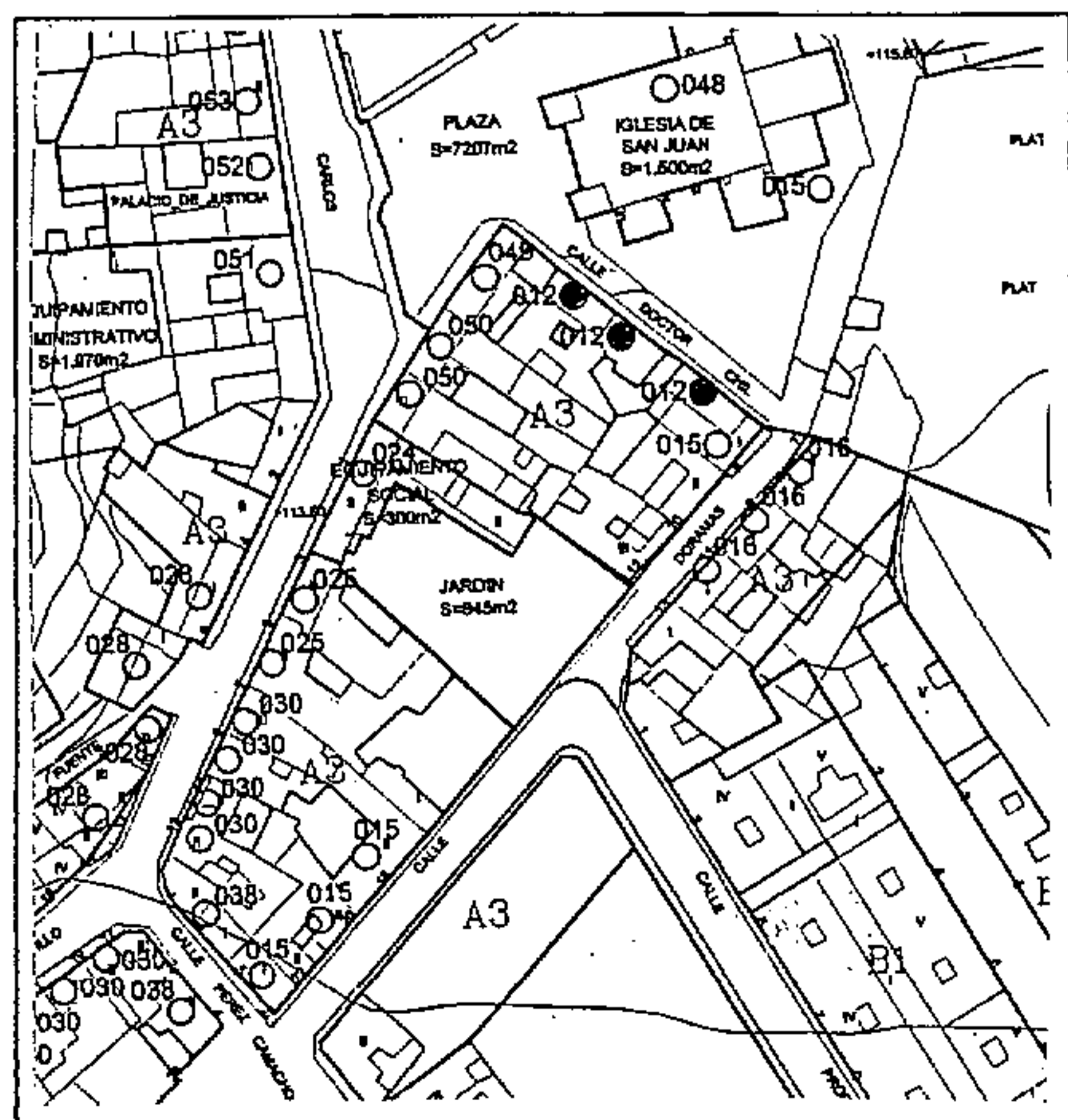
Observaciones:

Valoración: PUNTUAL

Tipo de Actuación: CONSERVACIÓN

Documentación:

Plano de situación



La Comisión de Ordenación del Territorio y Medio Ambiente de Canarias, en sesión de fecha 04 FEB. 2002 acordó la APROBACIÓN DEFINITIVA del presente expediente. 14 ABR. 2004 Las Palmas de G.C. El Secretario de la Comisión

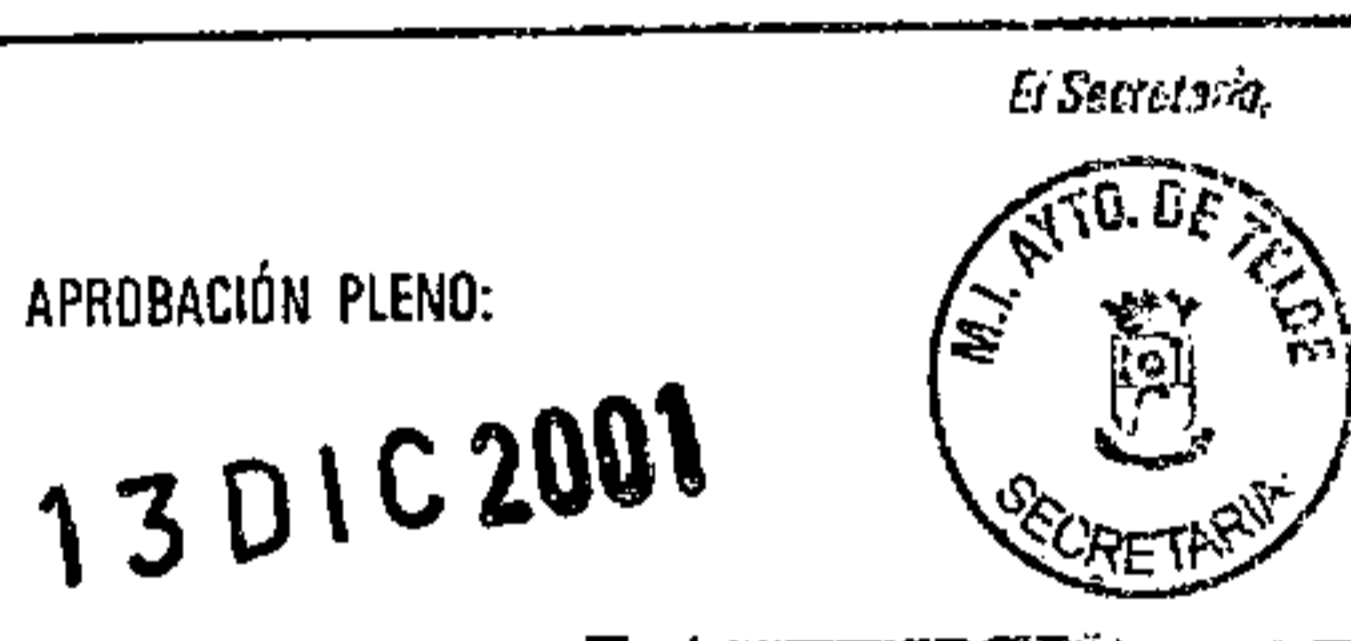


COTEJADO: Concuerda con el original.

Telde, a 14 de DIC. 2001 de



Firma



Foto



CATÁLOGO PATRIMONIO ARQUITECTÓNICO

PLAN GENERAL DE ORDENACIÓN DE TELDE 2000

Número de ficha catálogo: **013**
Denominación: **EDIFICIO DE DOS PLANTAS**
Situación: D. Esteban, 2, 7, 9, 12, 14. San Juan

Fecha: 1800

Propiedad: Privada Usos: Residencial

Estado conservación: Bueno

Grado de Protección: Integral

Ordenanza de aplicación PGO: A3

Observaciones:

Valoración: PUNTUAL

Tipo de Actuación: CONSERVACIÓN

Documentación:

Plano de situación


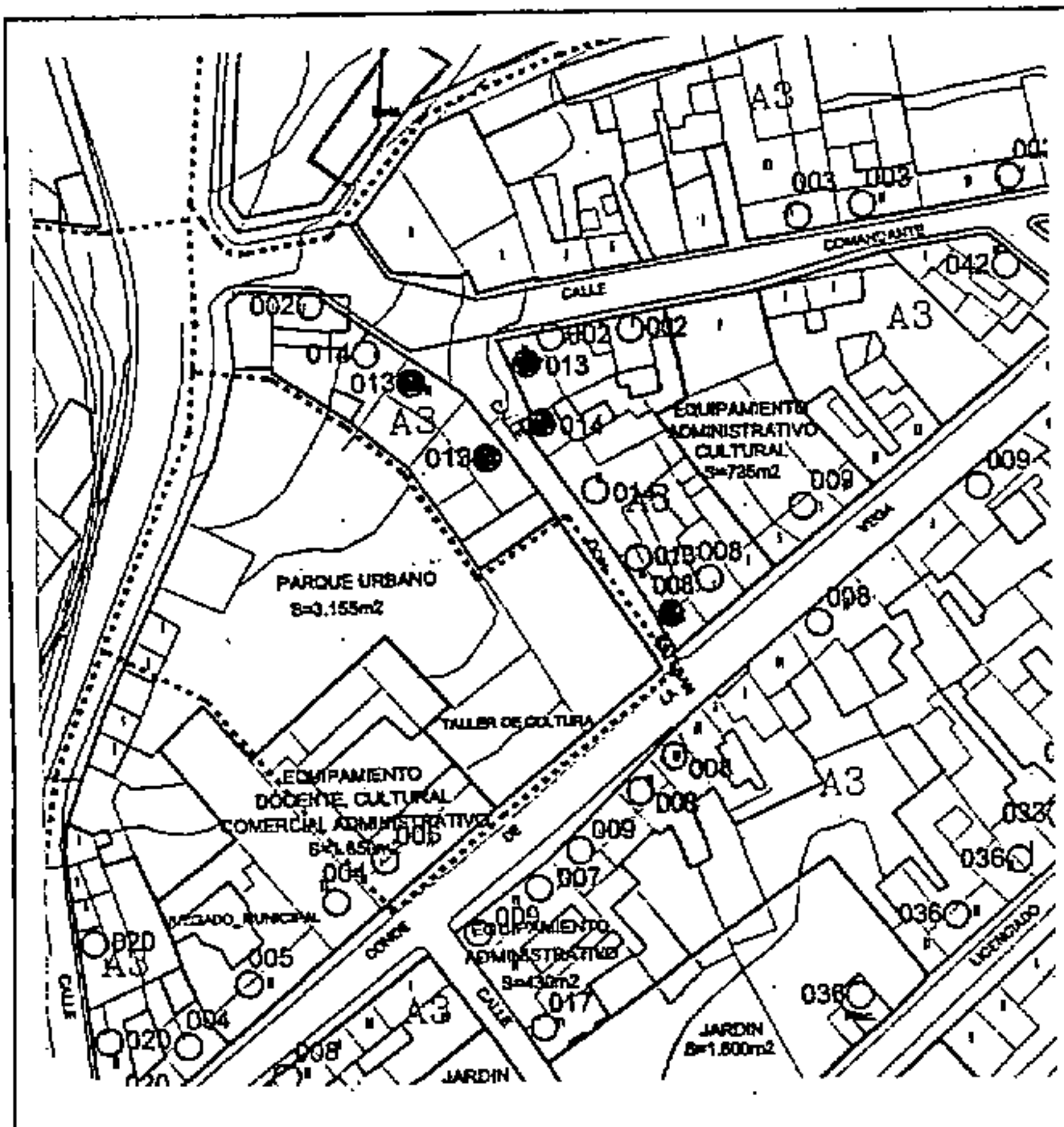
La Comisión de Ordenación del Territorio y Medio Ambiente de Canarias, en sesión de fecha **04 FEB. 2002** acordó la APROBACIÓN DEFINITIVA del presente expediente. **14 ABR. 2004**
Las Palmas de G.C.
El Secretario de la Comisión



COTEJADO: Concuerda
con el original.
Telde, a **14 DIC. 2001** de.....
Firma:



APROBACIÓN PLENO:
13 DIC 2001
Foto
El Secretario,
M.I. AYTO. DE TELDE
SECRETARÍA



CATÁLOGO PATRIMONIO ARQUITECTÓNICO

PLAN GENERAL DE ORDENACIÓN DE TELDE 2000

Número de ficha catálogo: 014

Denominación: EDIFICIO DE UNA PLANTA

Situación: D. Esteban, 4, 8, 10, 11. San Juan

Fecha: S.XX

Propiedad: Privada Usos: Residencial

Estado conservación: Regular

Grado de Protección: Ambiental

Ordenanza de aplicación PGO: A3

Observaciones:

Valoración: De Ambiente

Tipo de Actuación: REHABILITACIÓN

Documentación:

Plano de situación

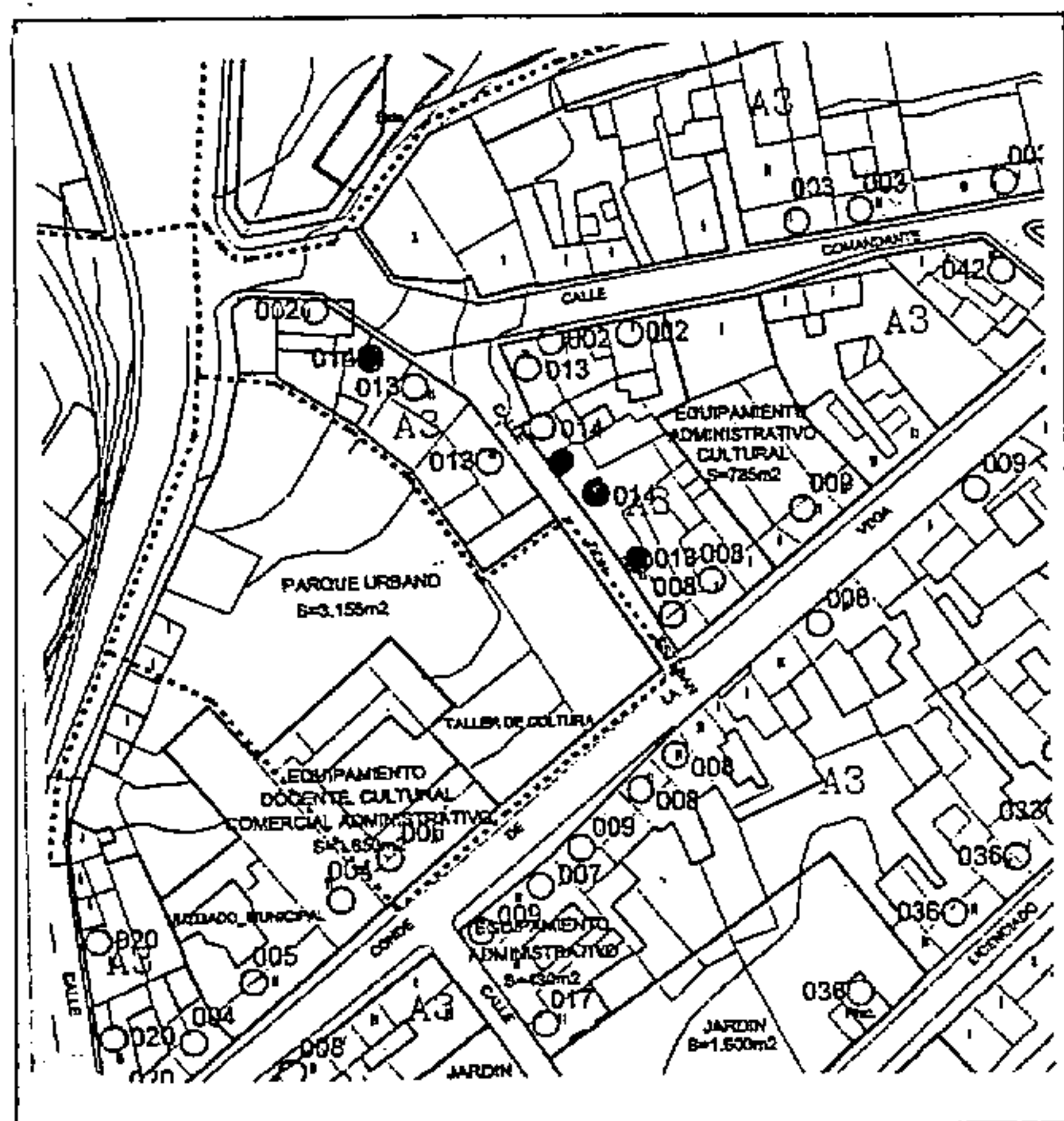
La Comisión de Ordenación del Territorio y Medio Ambiente de Canarias, en sesión de fecha 04 FEB. 2002 acordó la APROBACIÓN DEFINITIVA del presente expediente.
Las Palmas de G.C. 14 ABR. 2004
El Secretario de la Comisión



COTEJADO: Concuerda con el original.
Telde, a 14 de DIC 2001 de.....



Firma:



CATÁLOGO PATRIMONIO ARQUITECTÓNICO

PLAN GENERAL DE ORDENACIÓN DE TELDE 2000

La Comisión de Ordenación del Territorio y Medio Ambiente de Canarias, en sesión de fecha **04 FEB. 2002** acordó la APROBACIÓN DEFINITIVA del presente expediente.

Las Palmas de G.C. **14 ABR. 2004**
El Secretario de la Comisión



Número de ficha catálogo: **015**

Denominación: **CONJUNTO DORAMAS, PARES**

Situación: Doramas, 2, 8, 18, 20, 24. San Juan

Fecha: S.XIX-XX

Propiedad: Privada Usos: Residencial

Estado conservación: Bueno

Grado de Protección: Ambiental

Ordenanza de aplicación PGO: A3

Observaciones:

Valoración: DE AMBIENTE


Tipo de Actuación: REHABILITACIÓN

Documentación:

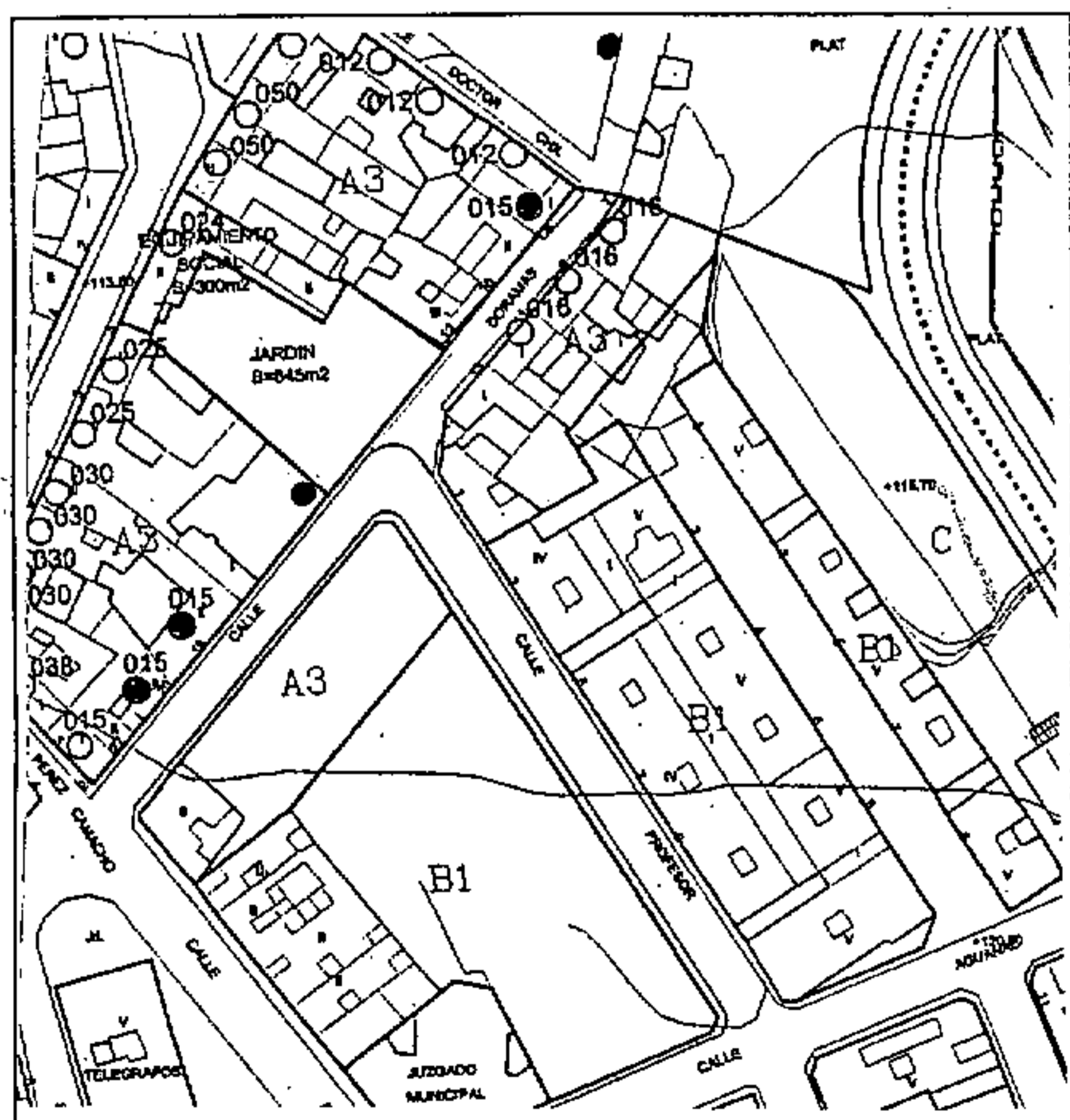
COTEJADO: Concuerda con el original.

Teide, a **14 DIC 2001** de

Firma:



Plano de situación



Foto



CATÁLOGO PATRIMONIO ARQUITECTÓNICO

PLAN GENERAL DE ORDENACIÓN DE TELDE 2000

Número de ficha catálogo: 016

Denominación: CONJUNTO DORAMAS, IMPARES

Situación: Doramas, 7, 9, 11. San Juan

Fecha: S.XIX

Propiedad: Privada Usos: Residencial

Estado conservación: Regular

Grado de Protección: Ambiental

Ordenanza de aplicación PGO: A3

Observaciones:

Valoración: PUNTUAL

Tipo de Actuación: REHABILITACIÓN

Documentación:

Plano de situación

La Comisión de Ordenación del Territorio y Medio Ambiente de Canarias, en sesión de 4 FF. 2002 acordó la APROBACIÓN DEFINITIVA del presente expediente.
Las Palmas de G.C. 14 ADR 2004
El Secretario de la Comisión


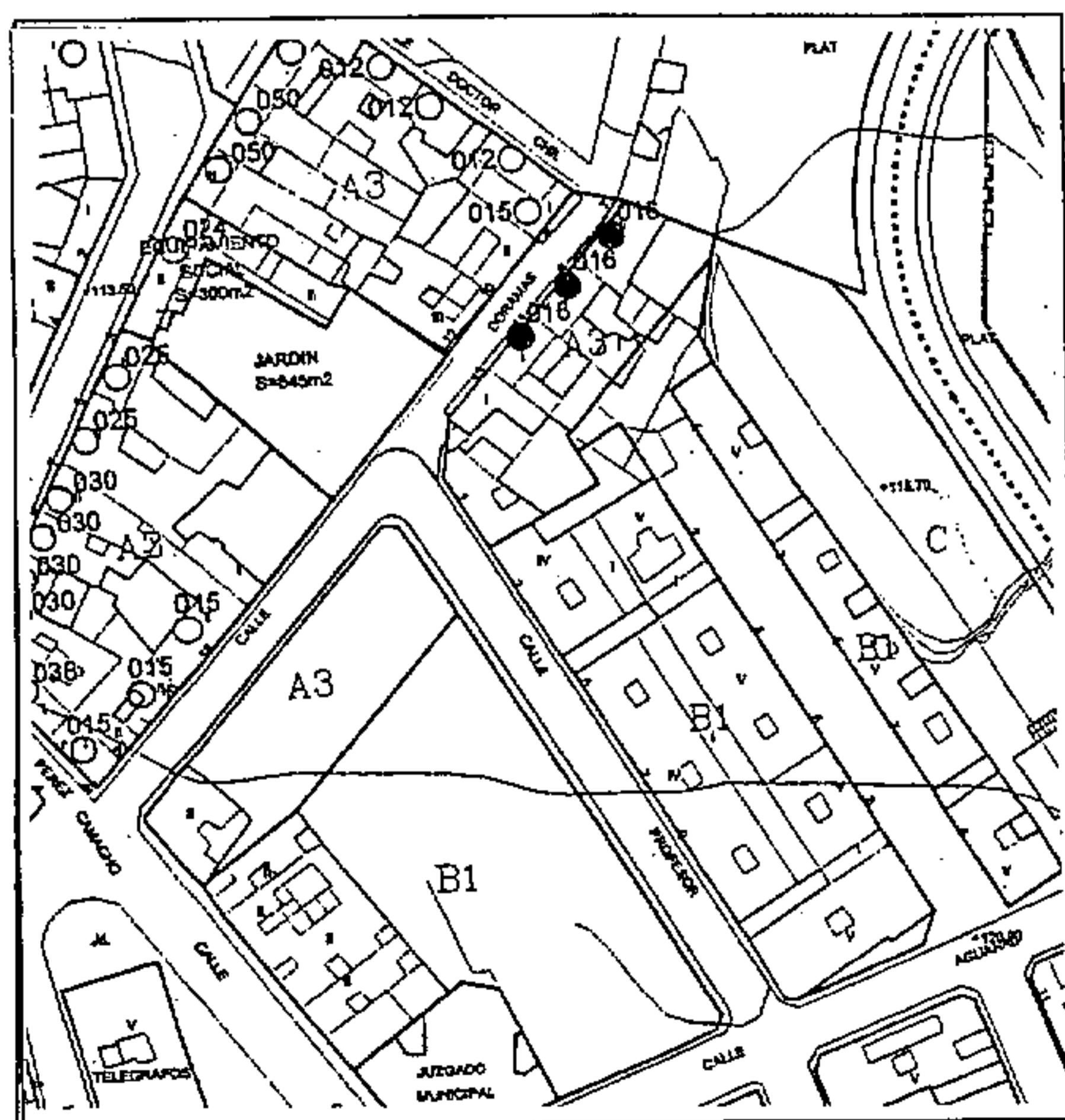


COTEJADO: Concuerda con el original.

Telde, a 14 de DIC. 2001 de.....



Firma:



CATÁLOGO PATRIMONIO ARQUITECTÓNICO

PLAN GENERAL DE ORDENACIÓN DE TELDE 2000

Número de ficha catálogo: **017**
Denominación: **CASA Y JARDÍN**

Situación: Duende, 8. San Juan

Fecha: 1900-1950

Propiedad: Privada

Usos: Residencial

Estado conservación: Bueno

Grado de Protección: Ambiental

Ordenanza de aplicación PGO: A3

Observaciones:

Valoración: DE AMBIENTE

Tipo de Actuación: REHABILITACIÓN


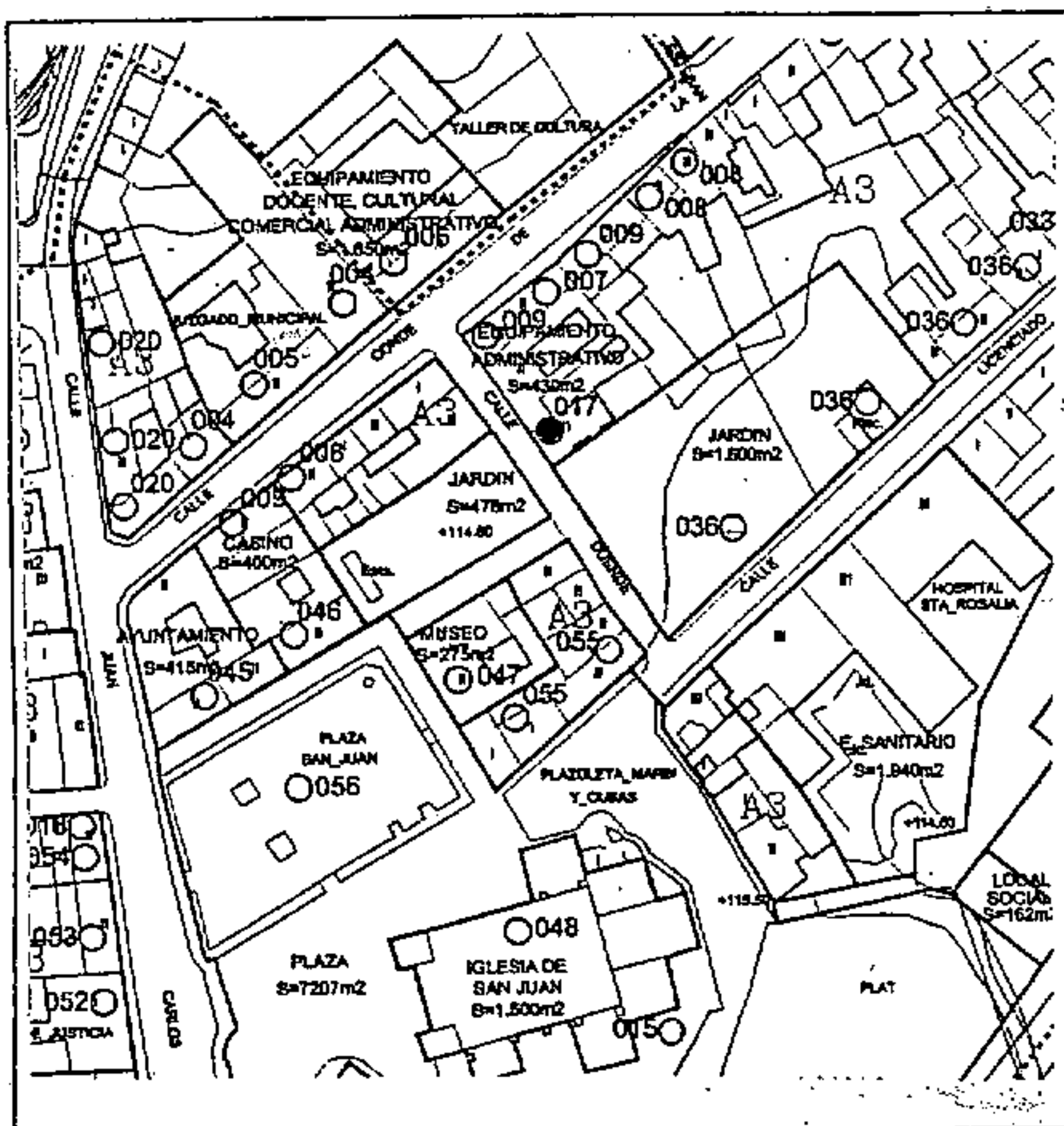
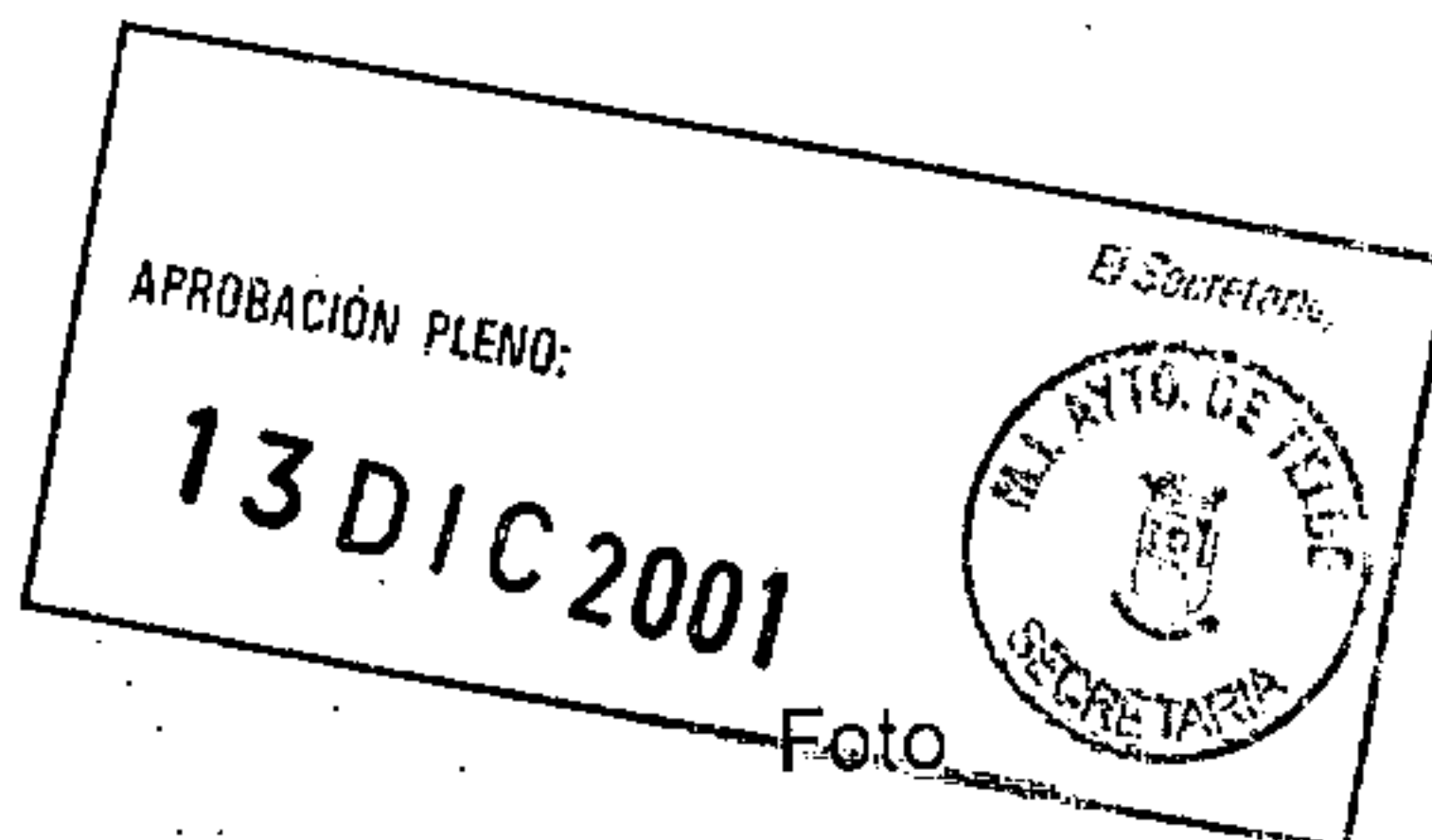
Documentación:

Plano de situación

La Comisión de Ordenación del Territorio y Medio Ambiente de Canarias, en sesión de fecha **04 FEB. 2002** acordó la APROBACIÓN DEFINITIVA del presente expediente.
Las Palmas de G.C. **14 ABR. 2002**
El Secretario de la Comisión



COTEJADO: Concuerda
con el original.
Telde, a **14 Dic. 2001** de.....
Firma:



CATÁLOGO PATRIMONIO ARQUITECTÓNICO

PLAN GENERAL DE ORDENACIÓN DE TELDE 2000

Número de ficha catálogo: **018**

Denominación: **CASA CASTILLO OLIVARES**

Situación: Juan Carlos I, 1/Inés Chimida, San Juan

Fecha: Anterior a 1800

Propiedad: Privada Usos: Residencial

Estado conservación: Bueno de fachada.

Grado de Protección: Integral

Ordenanza de aplicación PGO: A3

Observaciones:

Valoración: C. TIPOLOGICA

Tipo de Actuación: REHABILITACIÓN. RECUPERAR EL PATIO

Documentación:

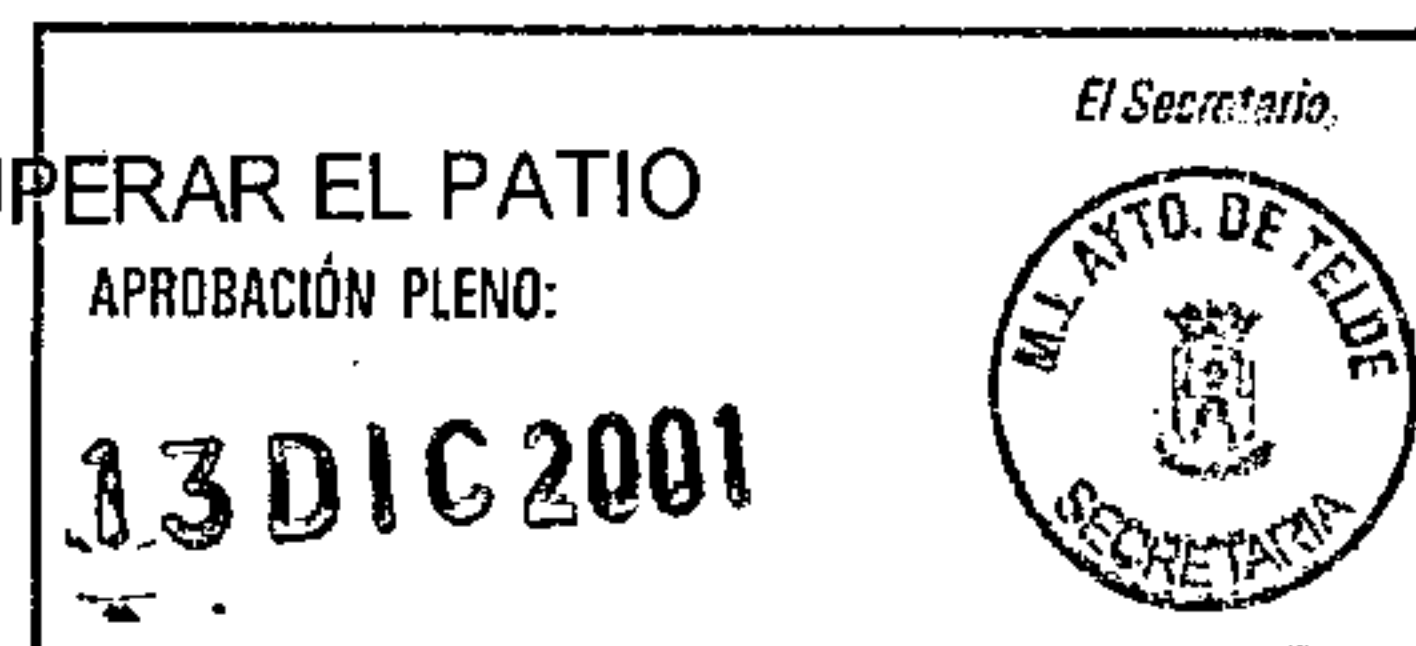
La Comisión de Ordenación del Territorio y Medio Ambiente de Canarias, en sesión de fecha **04 FEB. 2002** acordó la APROBACIÓN DEFINITIVA del presente expediente.
Las Palmas de G.C.
El Secretario de la Comisión



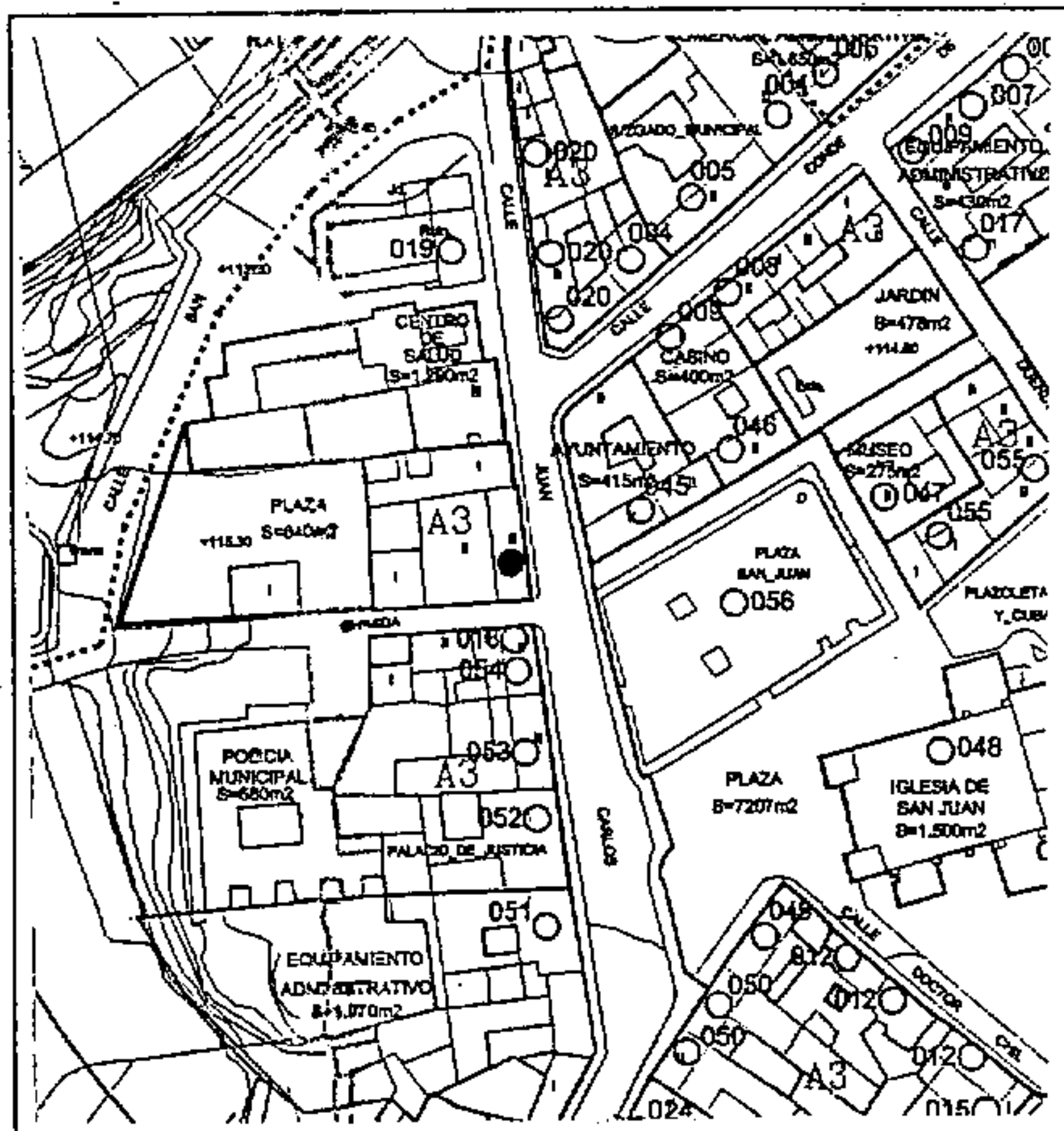
COTEJADO: Concuerda
Regular de interior
con el original

Telde, a **14 Dic. 2001** de.....

Firma:



Plano de situación



Foto

CATÁLOGO PATRIMONIO ARQUITECTÓNICO

PLAN GENERAL DE ORDENACIÓN DE TELDE 2000

Número de ficha catálogo: **019**

Denominación: **RUINAS DE SAN PEDRO MÁRTIR**

Situación: Juan Carlos I, 7. San Juan

Fecha: S. XVII

Propiedad: Pública

Usos: Sala de Exposición

Estado conservación: Bueno

Grado de Protección: Integral

Ordenanza de aplicación PGO: A-3

Observaciones:

Valoración: A. MONUMENTAL

Tipo de Actuación: INTERVENCIÓN EJECUTADA

Documentación:

Plano de situación


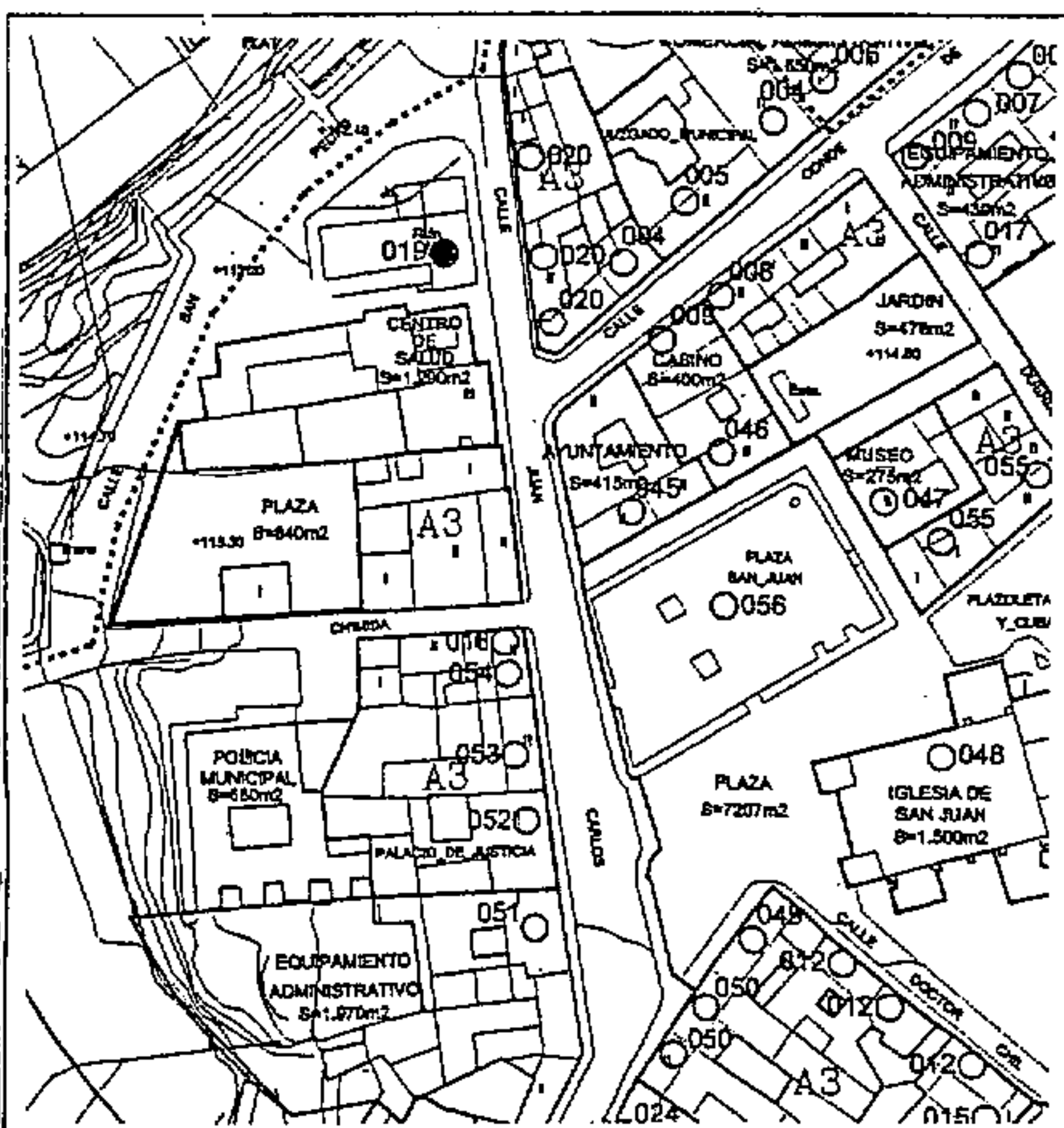
La Comisión de Ordenación del Territorio y Medio Ambiente de Canarias, en sesión de fecha **04 FEB 2002** acordó la APROBACIÓN DEFINITIVA del presente expediente.
Las Palmas de G.C.
El Secretario de la Comisión



COTEJADO: Concuerda con el original.
Telde, a. **14 DIC 2001** de.....
Firma:.....



APROBACIÓN PLENO:
13 DIC 2001
El Secretario,
M.I. AYTO. DE TELDE
SECRETARÍA



CATÁLOGO PATRIMONIO ARQUITECTÓNICO

PLAN GENERAL DE ORDENACIÓN DE TELDE 2000

Número de ficha catálogo: 020

Denominación: CONJUNTO JUAN CARLOS

Situación: Juan Carlos 1, 2, 4, 6, 8. San Juan

Fecha: 1900

Propiedad: Privada

Usos: Residencial y Bar

Estado conservación: Regular

Grado de Protección: Ambiental

Ordenanza de aplicación PGO: A3

Observaciones:

Valoración: DE AMBIENTE

Tipo de Actuación: REHABILITACIÓN

Documentación:

Plano de situación

La Comisión de Ordenación del Territorio y Medio Ambiente de Canarias, en sesión de fecha 04 FEB. 2002 acordó la APROBACIÓN DEFINITIVA del presente expediente.
Las Palmas de G.C. 14
El Secretario de la Comisión



COTEJADO: Concuerda con el original.

Telde, a 14 DIC 2001 de 2001 de


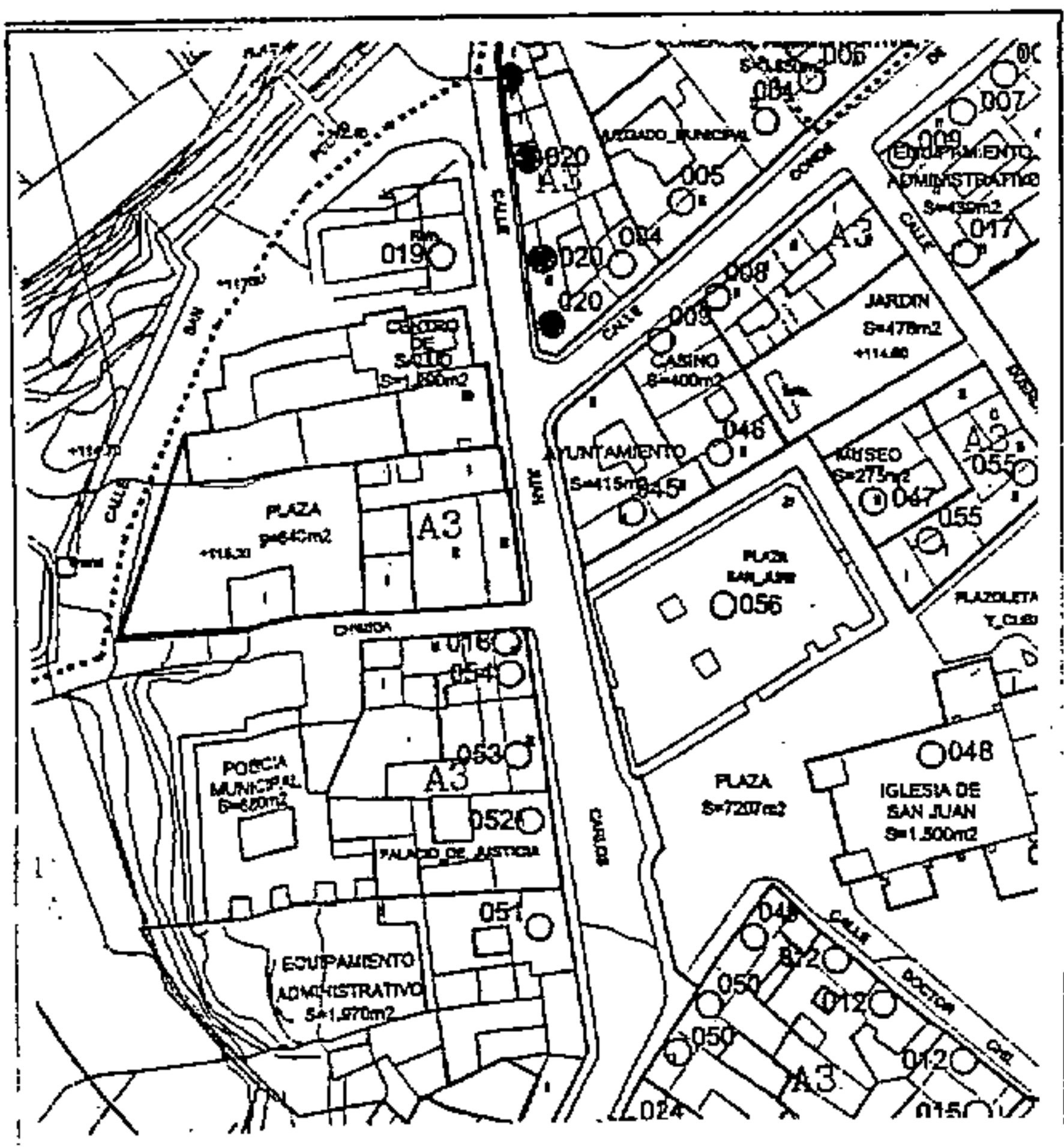


Firma:

APROBACIÓN PLENO:

13 DIC 2001

Foto



CATÁLOGO PATRIMONIO ARQUITECTÓNICO

PLAN GENERAL DE ORDENACIÓN DE TELDE 2000

Número de ficha catálogo: 021

Denominación: EDIFICIO DE PLANTA ALTA

Situación: Julián Torón, 18 / Ciega. San Juan

Fecha: 1800-1900

Propiedad: Privada

Usos: Residencial

Estado conservación: Bueno

Grado de Protección: Integral

Ordenanza de aplicación PGO: A-3


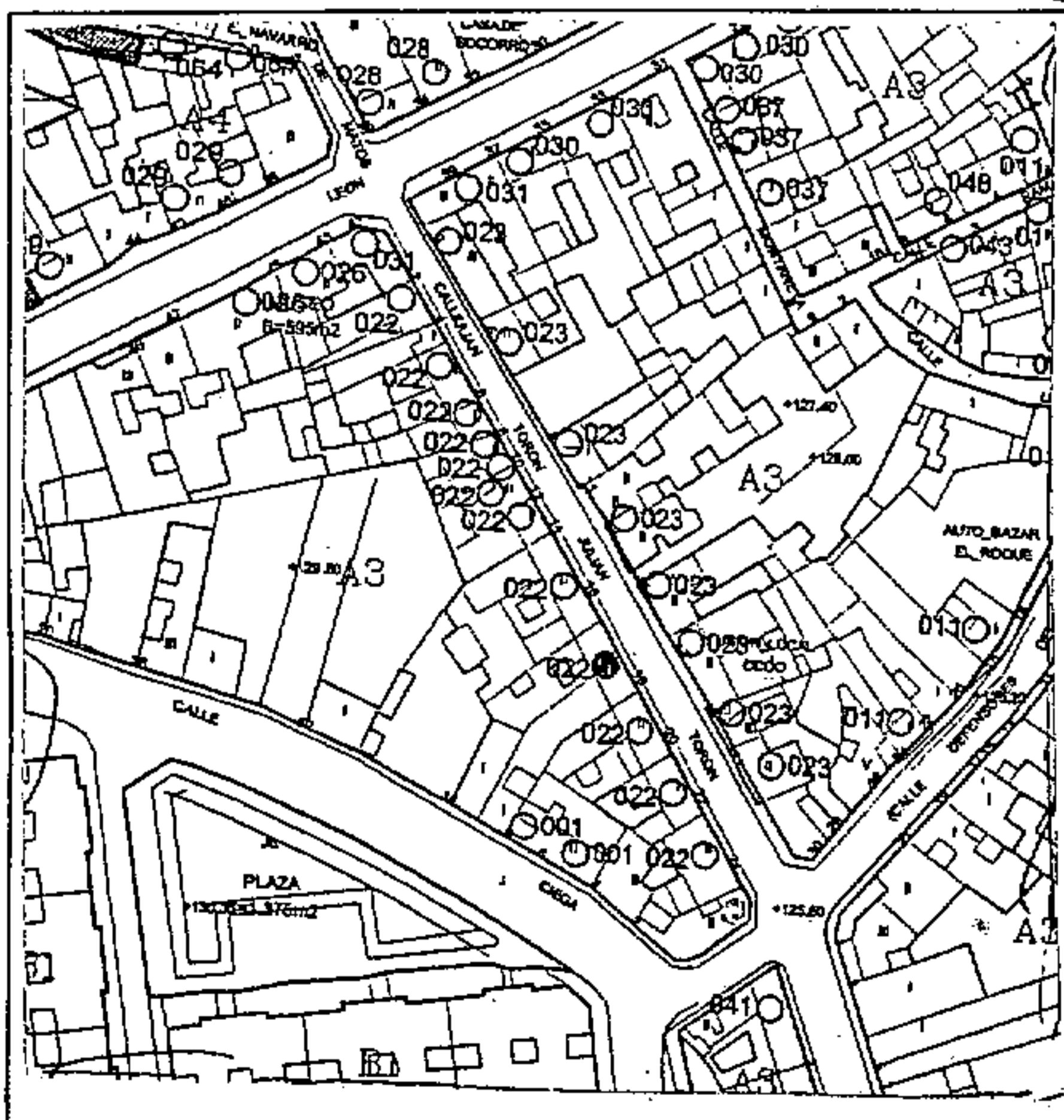
Observaciones:

Valoración: C. TIPOLOGICA

Tipo de Actuación: CONSERVACIÓN

Documentación:

Plano de situación



La Comisión de Ordenación del Territorio y Medio Ambiente de Canarias, en sesión de fecha 04 FEB 2002 acordó la APROBACIÓN DEFINITIVA del presente expediente.
Las Palmas de G.C. 14 ABR 2004
El Secretario de la Comisión



COTEJADO: Concuerda con el original.

Telde, a 14 DIC 2001 de.....

Firma:



APROBACIÓN PLENO:

13 DIC 2001 Foto

El Secretario,



CATÁLOGO PATRIMONIO ARQUITECTÓNICO

PLAN GENERAL DE ORDENACIÓN DE TELDE 2000

Número de ficha catálogo: 022

Denominación: CONJUNTO JULIÁN TORÓN. PARES

Situación: Julián Torón, 4, 6, 8, 10, 12, 14, 16, 18, 20, 22, 24. San Juan de los Rios, Las Palmas de G.C.

Fecha: 1800-1900

Propiedad: Privada Usos: Residencial

Estado conservación: Bueno en general COTEJADO: Concuerda

Grado de Protección: Ambiental

Ordenanza de aplicación PGO: A3

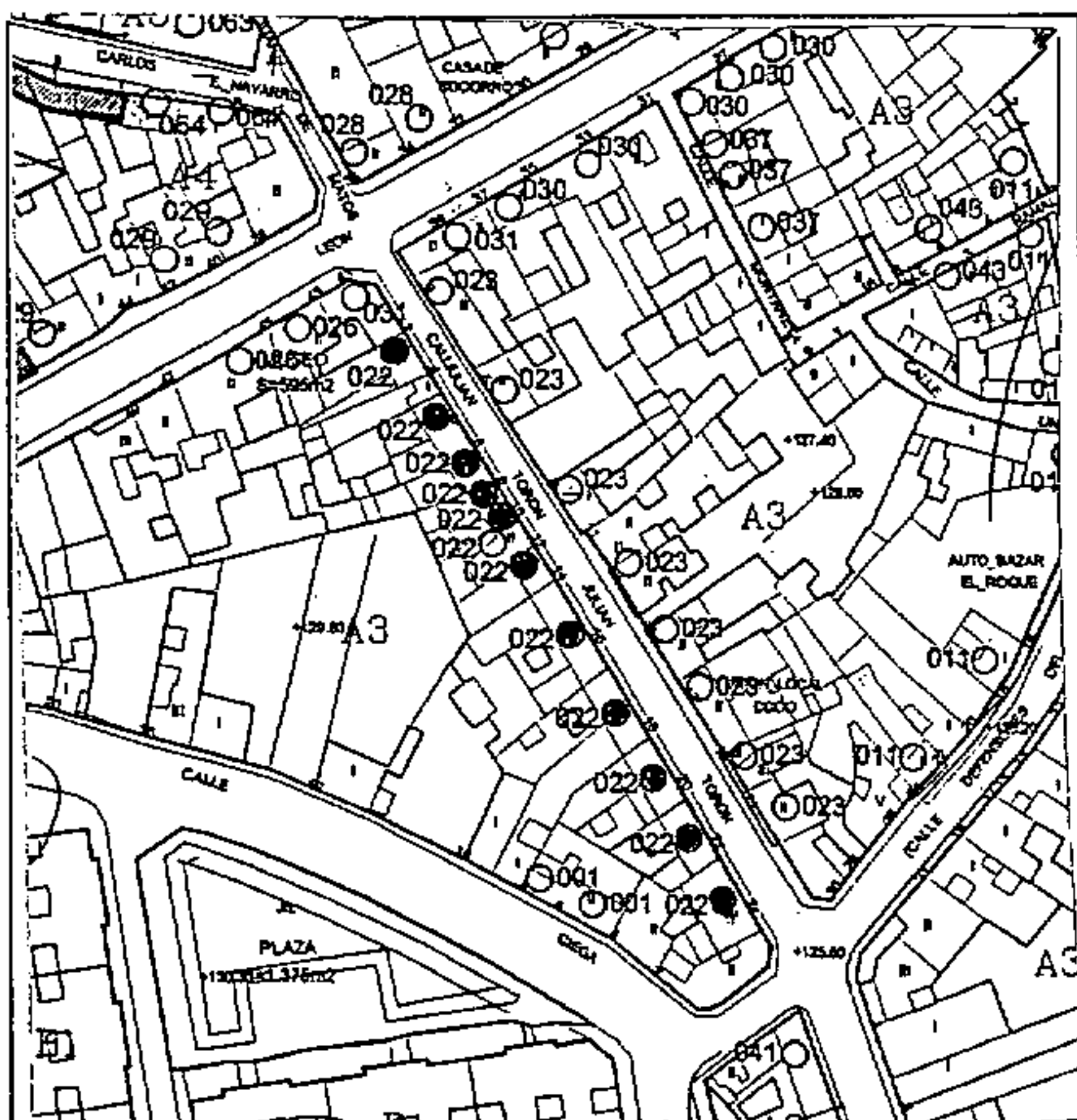
Observaciones:

Valoración: PUNTUAL

Tipo de Actuación: REHABILITACIÓN

Documentación:

Plano de situación



La Comisión de Ordenación del Territorio de San Juan de los Rios, Las Palmas de G.C., en sesión de fecha 04 FEB. 2002 acordó la APROBACIÓN DEFINITIVA del presente expediente. 14 ABR. 2004
El Secretario de la Comisión

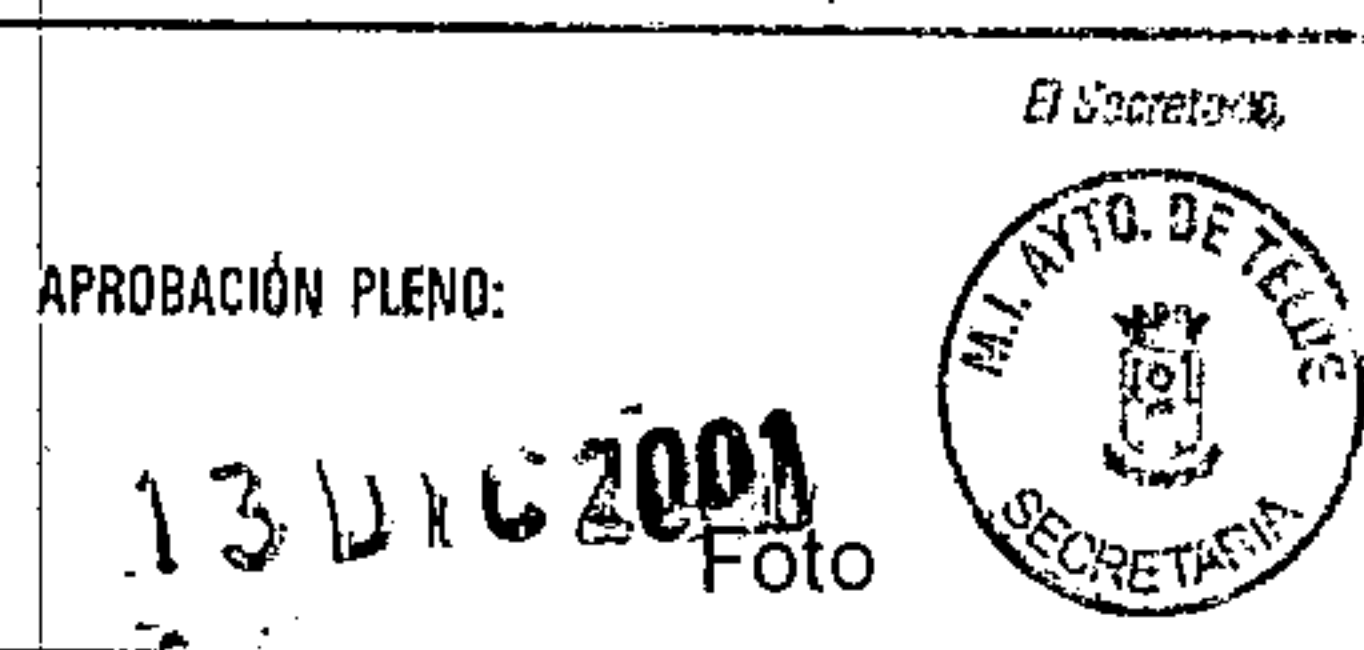


con el original.

Telde, a 14 Dic 2001 de.....



Firma:



CATÁLOGO PATRIMONIO ARQUITECTÓNICO

PLAN GENERAL DE ORDENACIÓN DE TELDE 2000

Número de ficha catálogo: **023**

Denominación: **CONJUNTO JULIÁN TORÓN. IMPARES**

Situación: Julián Torón, 1, 3, 5, 9, 13, 15, 17, 19, 21. San Juan

Fecha: 1800-1900

Propiedad: Privada Usos: Residencial

Estado conservación: Bueno en general

Grado de Protección: Ambiental

Ordenanza de aplicación PGO: A3

Observaciones:

Valoración: PUNTUAL

Tipo de Actuación: REHABILITACIÓN

Documentación:

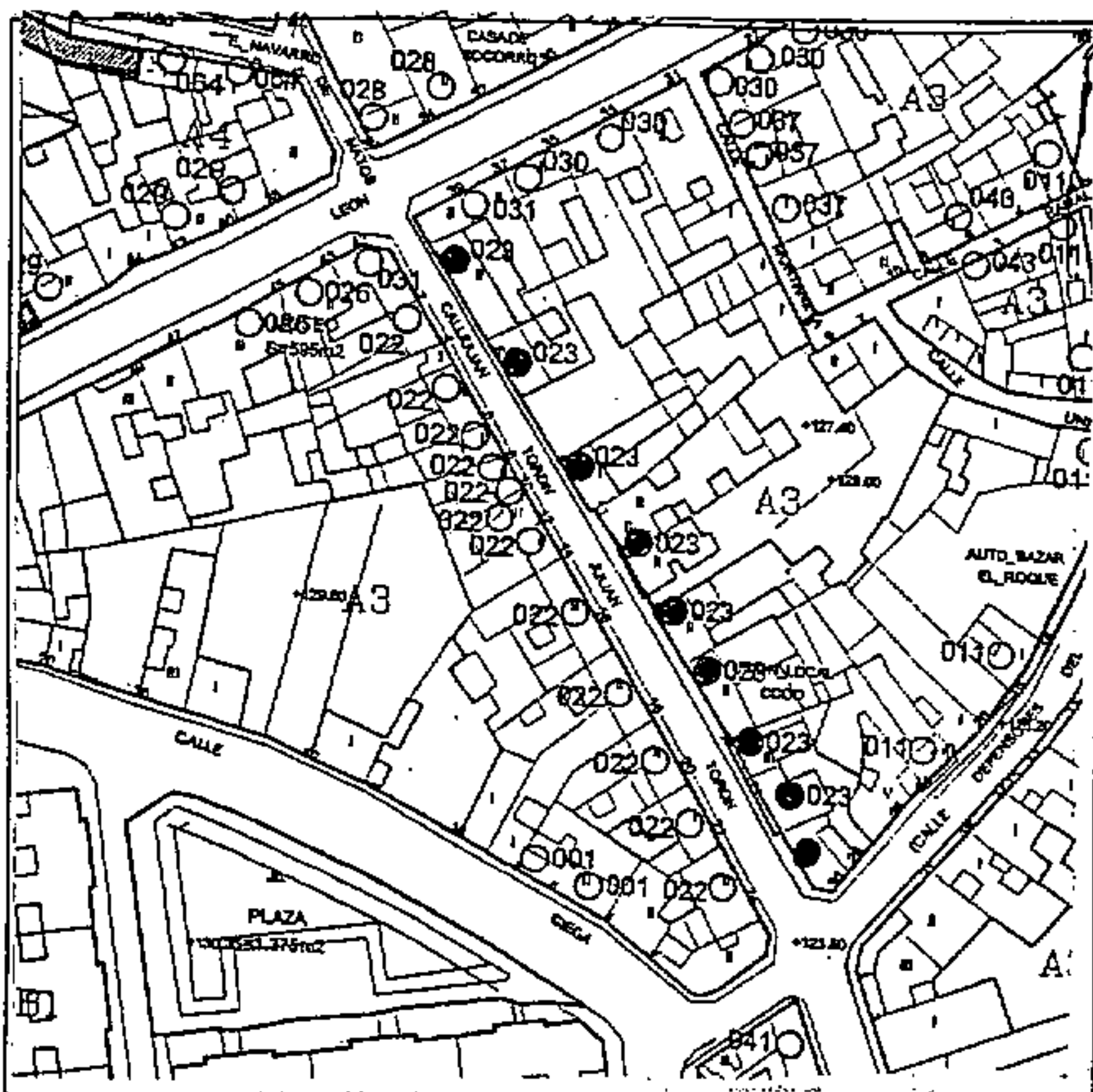
La Comisión de Ordenación del Territorio y Medio Ambiente de Canarias, en sesión de fecha **04 FEB 2002** acordó la APROBACIÓN DEFINITIVA del presente expediente.
Las Palmas de G.C. **14 ABR 2004**
El Secretario de la Comisión



COTEJADO: Concuerda con el original
Telde, a **14 DIC 2001** de.....
Firma:



Plano de situación



Foto



CATÁLOGO PATRIMONIO ARQUITECTÓNICO

PLAN GENERAL DE ORDENACIÓN DE TELDE 2000

Número de ficha catálogo: 024

Denominación: CENTRO MUNICIPAL DE LA MUJER ISADORA DUNCAN

Situación: León y Castillo, 1-Trasera Doramas. San Juan

Fecha: Anterior a 1800.Reformas en 1900.

Propiedad: Privada

Usos: Municipal. Dotación Social

Estado conservación: Bueno en general

Grado de Protección: Ambiental

Ordenanza de aplicación PGO: A-3

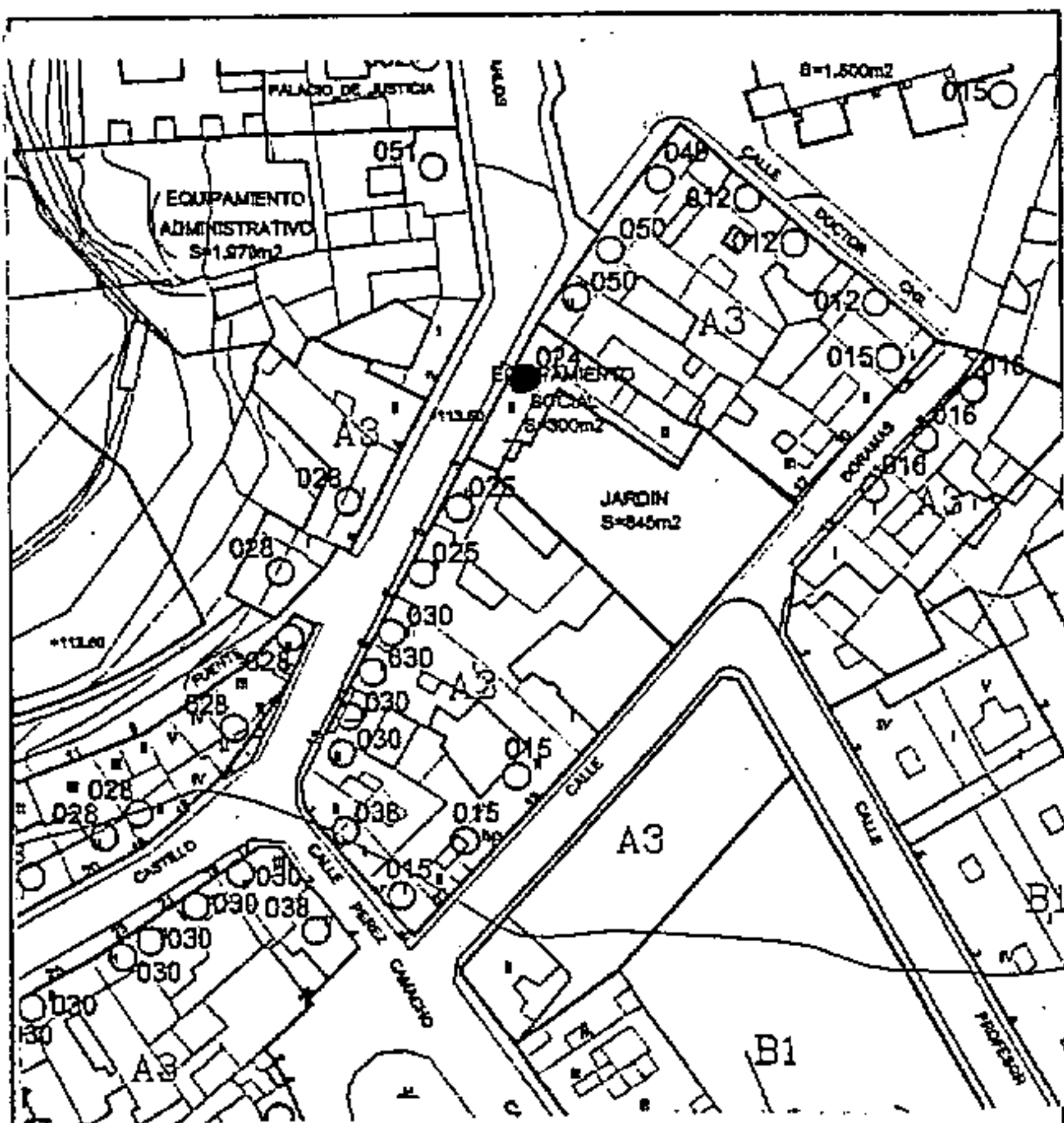
Observaciones:

Valoración: C. TIPOLOGICA

Tipo de Actuación: REHABILITACIÓN-CONSERVACIÓN

Documentación:

Plano de situación.





La Comisión de Ordenación del Territorio y Medio Ambiente de Canarias, en sesión de fecha 04 FEB. 2002 acordó la APROBACIÓN DEFINITIVA del presente expediente. 14 ABR. 2004
El Secretario de la Comisión



COPIADO con el original.

Tele. a 14 DIC. 2001 de

Firma:



CATÁLOGO PATRIMONIO ARQUITECTÓNICO

PLAN GENERAL DE ORDENACIÓN DE TELDE 2000

Número de ficha catálogo: **025**

Denominación: **EDIFICIOS DE PLANTA ALTA**

Situación: León y Castillo, 3, 5. Trasera Doramas. San Juan

Fecha: 1800-1900

Propiedad: Privada Usos: Residencial

Estado conservación: Bueno de fachada. Regular interior. **COPIADO: Concuerda con el original.**

Grado de Protección: Ambiental

Ordenanza de aplicación PGO: A3

Observaciones:

Valoración: D. PUNTUAL

Tipo de Actuación: REHABILITACIÓN

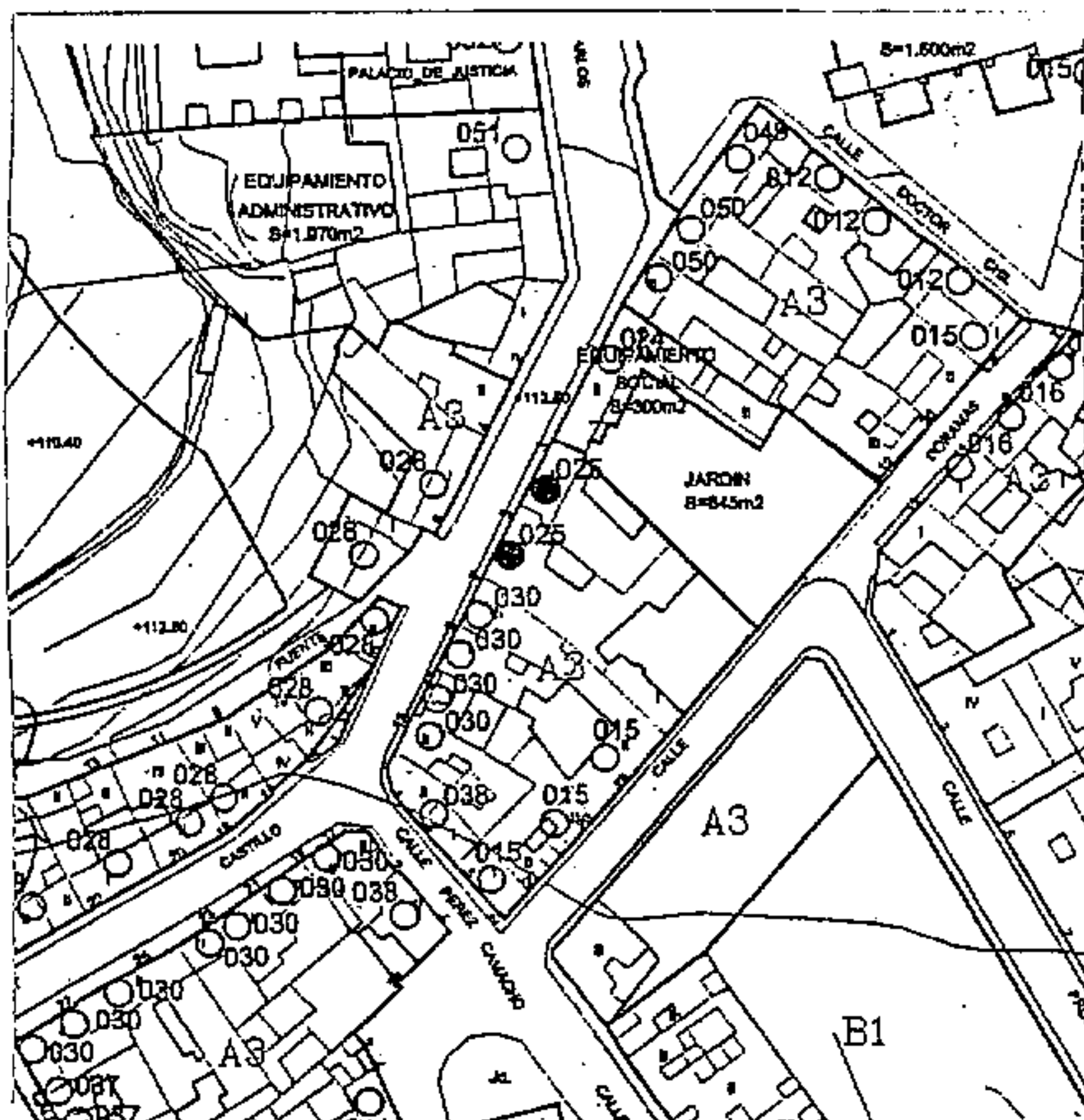
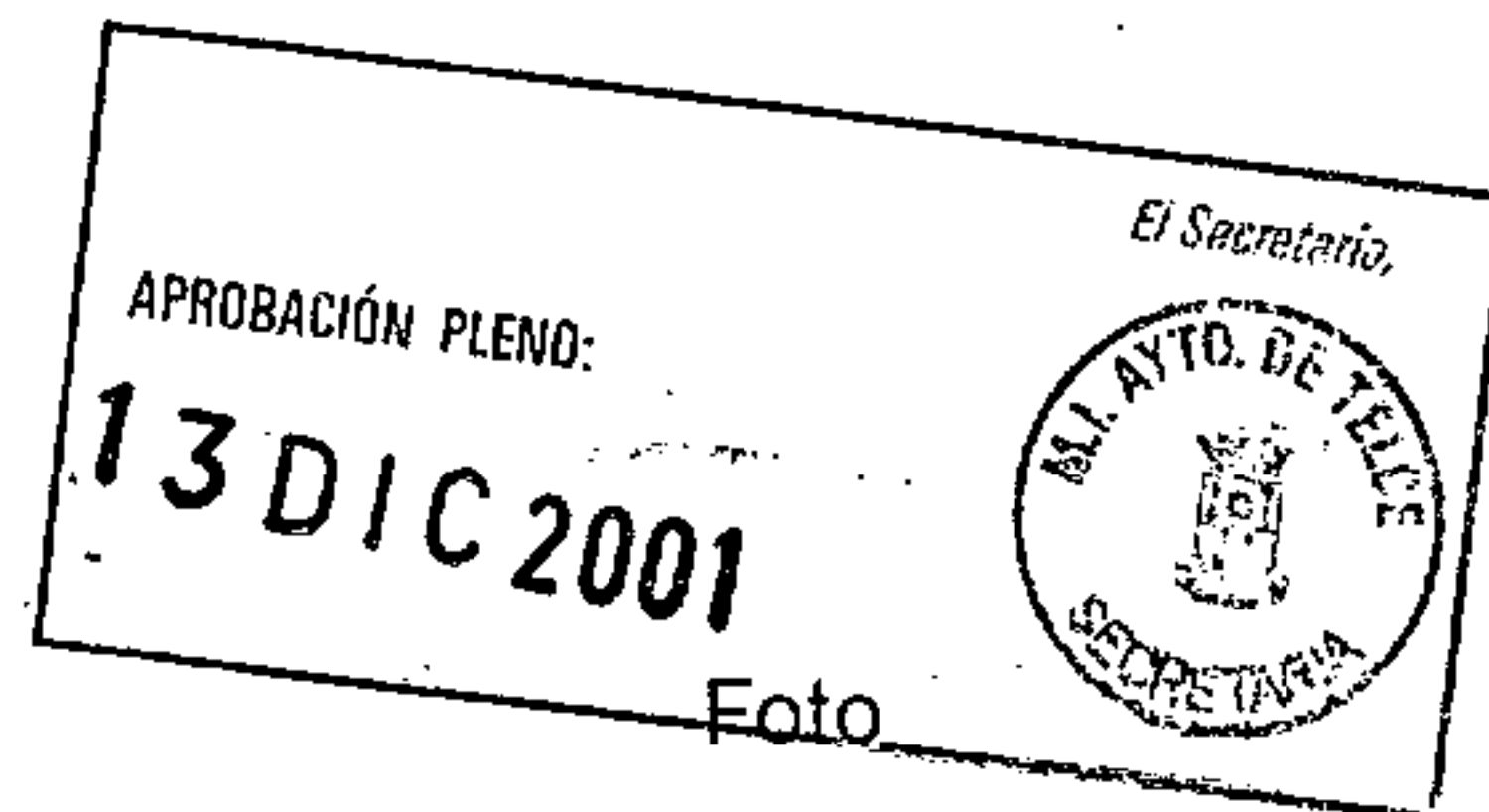

Documentación:

Plano de situación

La Comisión de Ordenación del Territorio y Medio Ambiente de Canarias, en sesión de fecha **04 FEB. 2002** acordó la APROBACIÓN DEFINITIVA del presente expediente.
Las Palmas de G.C. **4 ABR. 2002**
El Secretario de la Comisión



Teide, a **14 DIC. 2001** de
Firma:



CATÁLOGO PATRIMONIO ARQUITECTÓNICO

PLAN GENERAL DE ORDENACIÓN DE TELDE 2000

Número de ficha catálogo: **026**

Denominación: **CASA MUSEO LEÓN Y CASTILLO**

Situación: León y Castillo, 43, 45. San Juan

Fecha: 1800

Propiedad: Pública Usos: Museo

Estado conservación: Bueno

Grado de Protección: Integral

Ordenanza de aplicación PGO: A-3

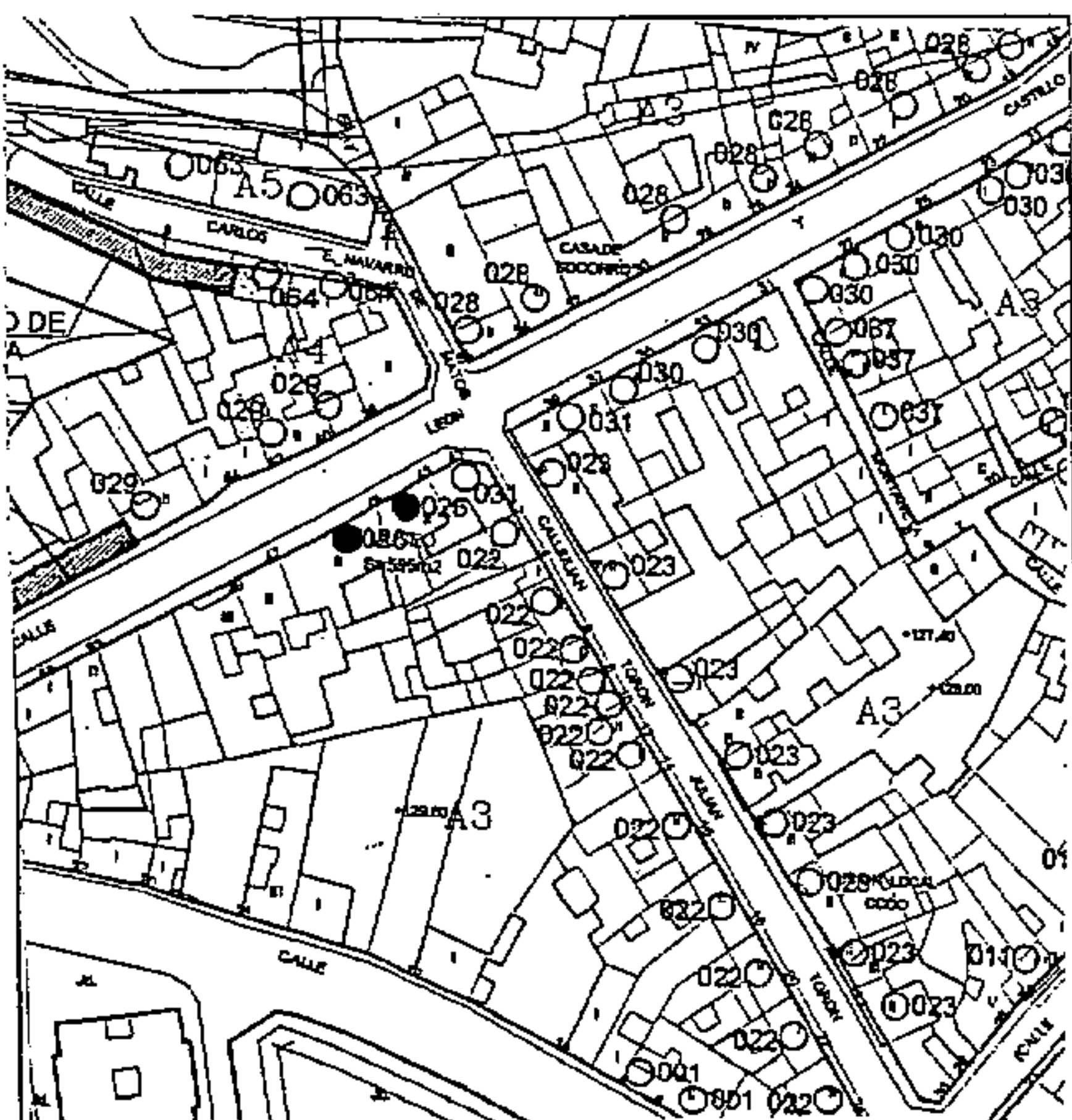
Observaciones:

Valoración: C. TIPOLOGICA

Tipo de Actuación: CONSERVACIÓN

Documentación:

Plano de situación





La Comisión de Ordenación del Territorio y Medio Ambiente de Canarias, en sesión de fecha **04 FEB. 2002**, acordó la APROBACIÓN DEFINITIVA del presente expediente.
Las Palmas de G.C. **14 ABR. 2004**
El Secretario de la Comisión




COTEJADO: Concuerda con el original

Telde, a 4 de **04** de **2001** de.....

Firma:



Foto



CATÁLOGO PATRIMONIO ARQUITECTÓNICO

PLAN GENERAL DE ORDENACIÓN DE TELDE 2000

Número de ficha catálogo: 027

Denominación: ELEMENTO DE LA RED DE AGUAS

Situación: León y Castillo. San Juan.

Fecha: 1800

Propiedad: Pública

Usos: Público

Estado conservación: Bueno

Grado de Protección: Integral

Ordenanza de aplicación PGO: A-3

Observaciones:

Valoración: C. TIPOLOGICA

Tipo de Actuación: CONSERVACIÓN


Documentación:

La Comisión de Ordenación del Territorio y Medio Ambiente de Canarias, en sesión de fecha 04 FEB. 2002 acordó la APROBACIÓN DEFINITIVA del presente expediente.
Las Palmas de G.C. 14 ABR 2004
El Secretario de la Comisión




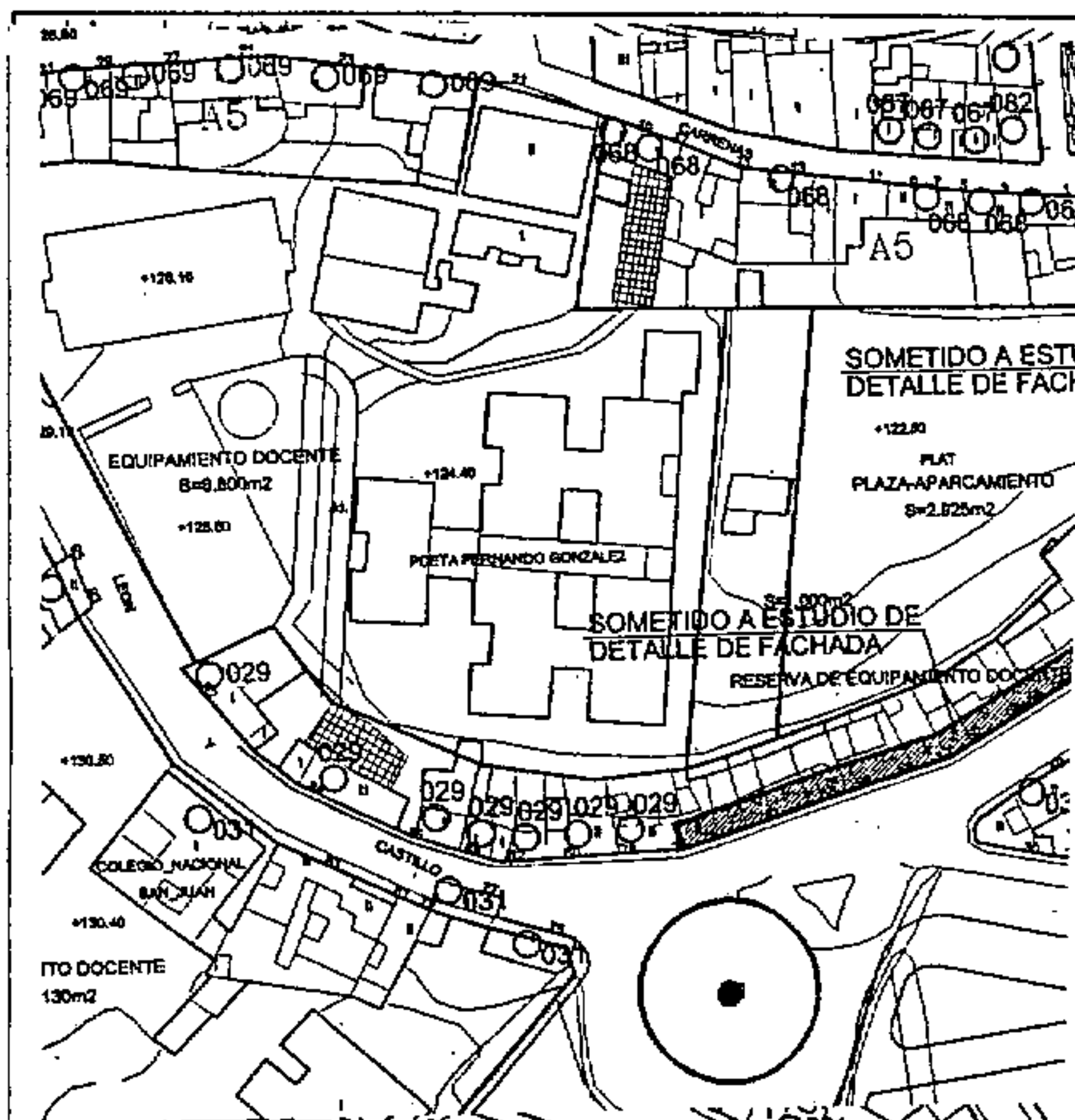
COTEJADO: Concuerda con el original
Telde, a 14 DIC 2001 de de

Firma:



Plano de situación

Foto



CATÁLOGO PATRIMONIO ARQUITECTÓNICO

PLAN GENERAL DE ORDENACIÓN DE TELDE 2000

La Comisión de Ordenación del territorio y Medio Ambiente de Canarias, en sesión de fecha 04 FEB. 2002 acordó la APROBACIÓN DEFINITIVA del presente expediente. 14 ABR. 2004 Las Palmas de G.C.

Número de ficha catálogo: 028

Denominación: CONJUNTO LEÓN Y CASTILLO, PARES, TRAMO 1

Situación: León y Castillo, 6, 8, 10, 12, 18, 20, 22, 24, 26, 28, 30, 34, 36,

Fecha: Entre 1800-1900

Propiedad: Privada Usos: Oficina

Estado conservación: Buen estado

COTEJADO: Concuerda

Grado de Protección: Integral

con el original
Telde, a 14 DIC. 2001 de

Ordenanza de aplicación PGO: A3

Observaciones:

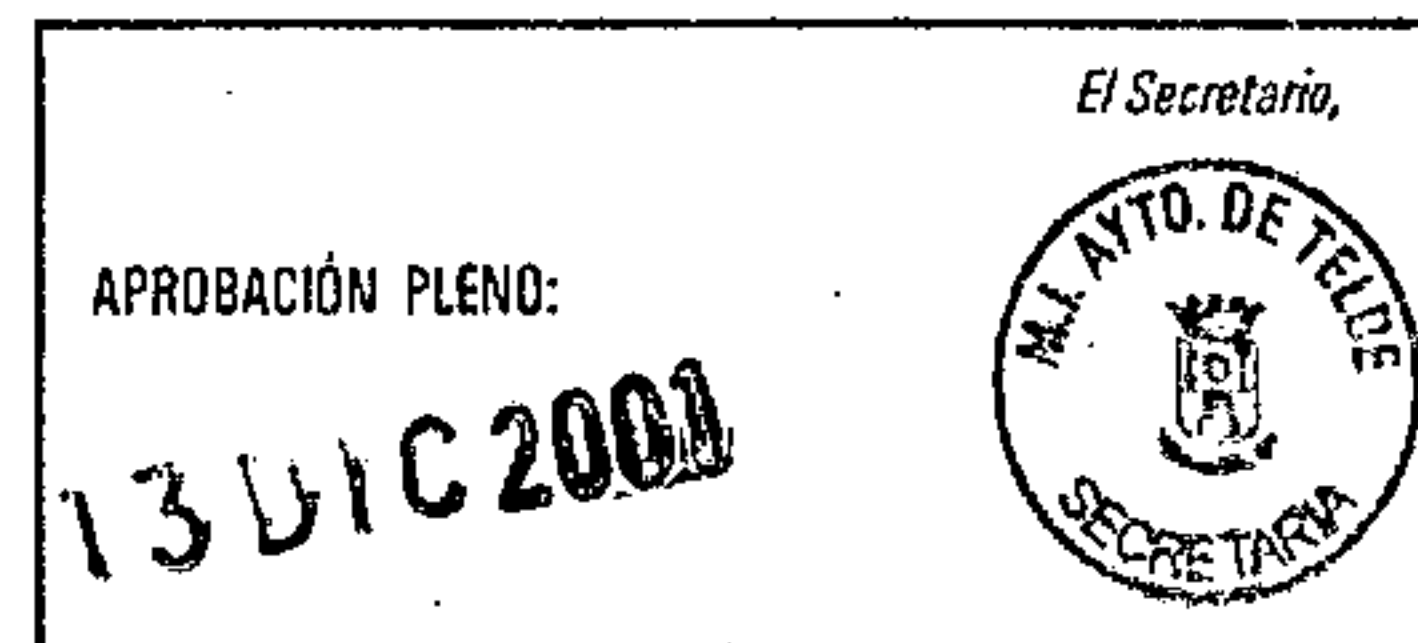
Valoración: C. TIPOLOGICA

Tipo de Actuación: REHABILITACIÓN

Documentación:


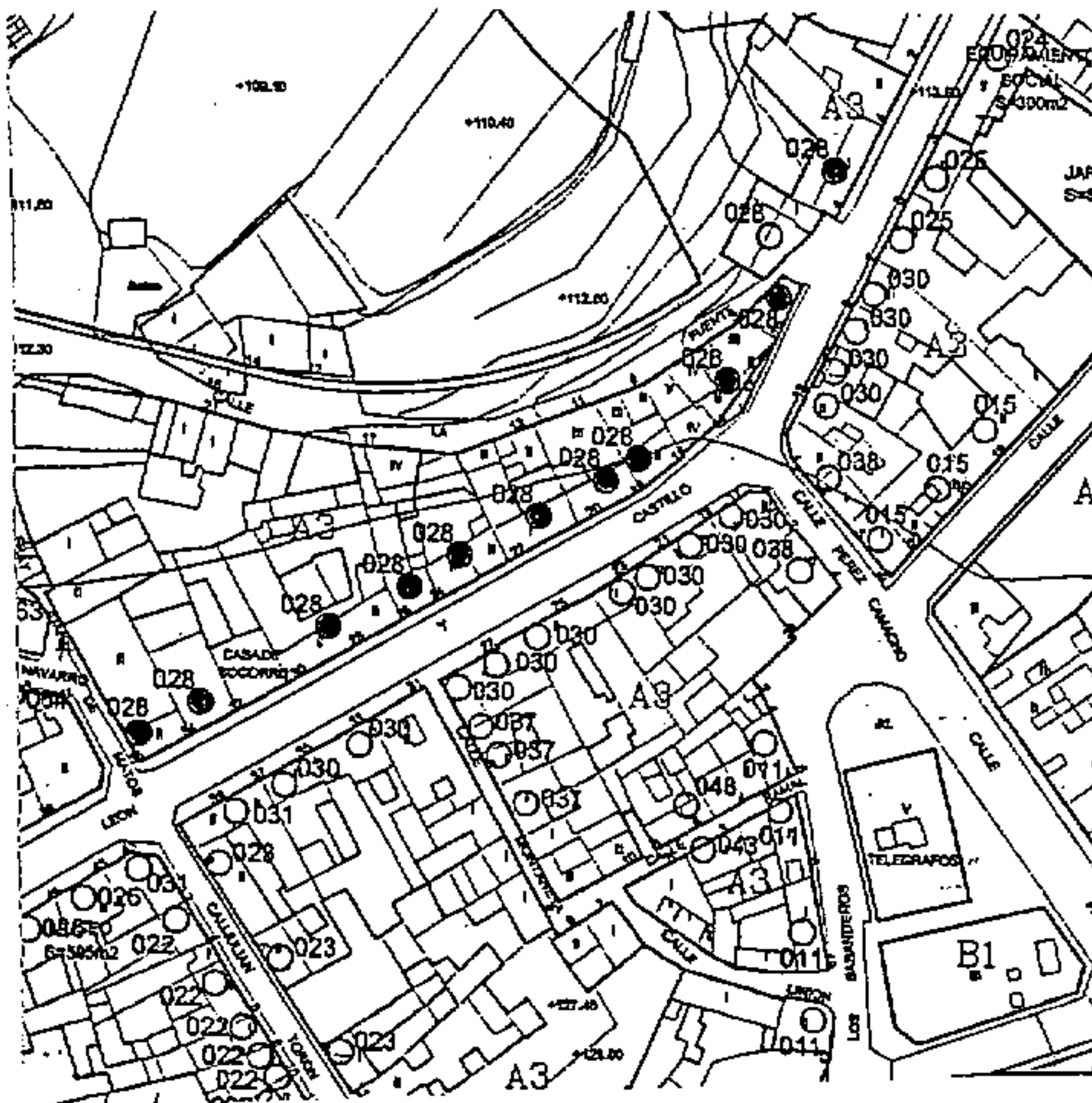


Firma:



Plano de situación

Foto



CATÁLOGO PATRIMONIO ARQUITECTÓNICO

PLAN GENERAL DE ORDENACIÓN DE TELDE 2000

Número de ficha catálogo: **029**

Denominación: **CONJUNTO LEÓN Y CASTILLO, PARES, TRAMO 2**

Situación: León y Castillo, 40, 42, 46, 48, 52, 54, 56, 60, 66, 78, 80, 82, 84, 86, 88, 92

Fecha: 1800-1900

Propiedad: Privada Usos: Residencial

Estado conservación: Bueno en general

Grado de Protección: Ambiental

Ordenanza de aplicación PGO: A4

Observaciones:

Valoración: DE AMBIENTE

Tipo de Actuación: REHABILITACIÓN

Documentación:

Plano de situación

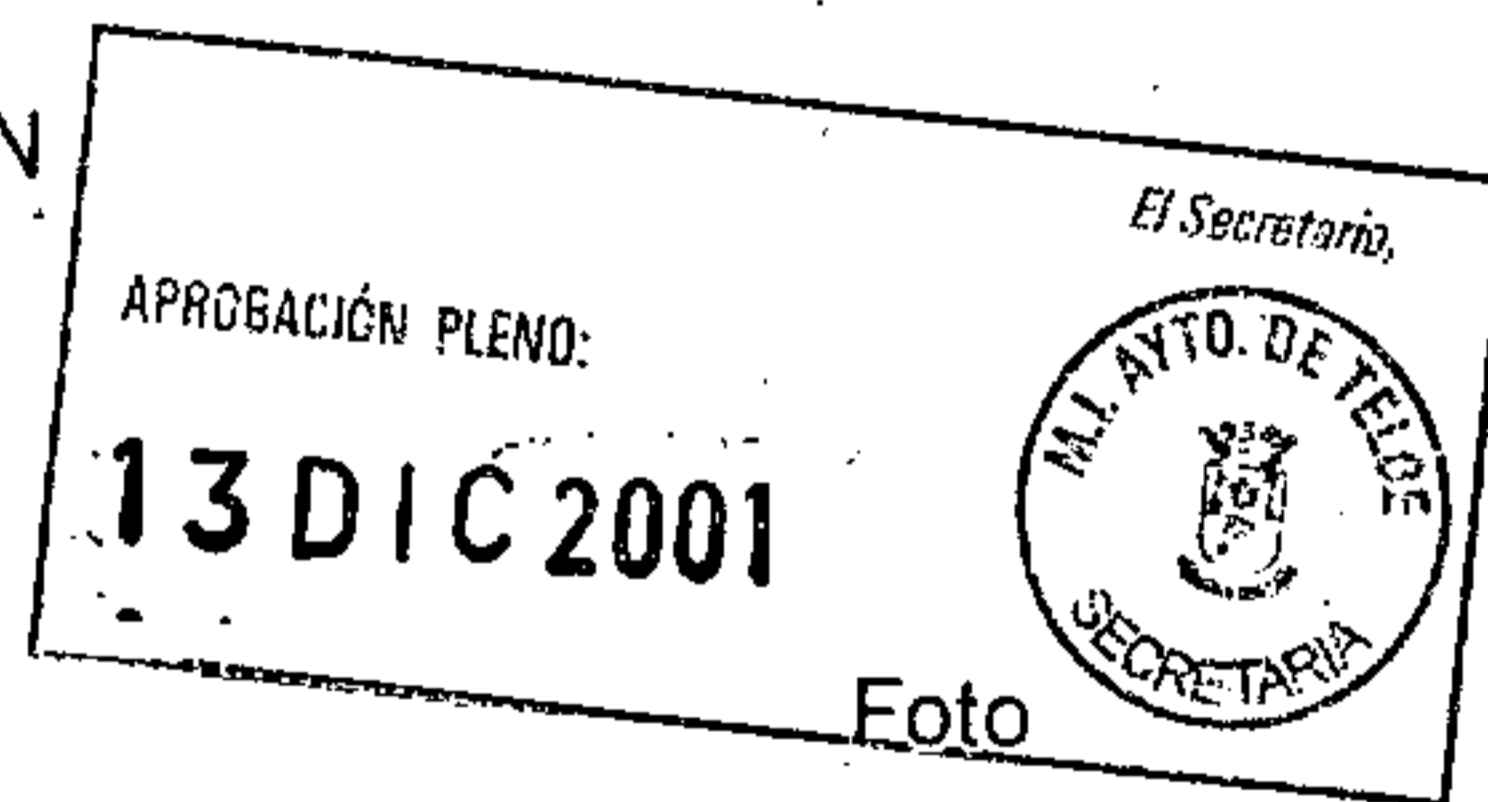
La Comisión de Ordenación del Territorio y Medio Ambiente de Canarias, en sesión de fecha **04 FEB. 2002** acordó la APROBACIÓN DEFINITIVA del presente expediente.

Las Palmas de G.C. **14 ABR. 2004**
El Secretario de la Comisión


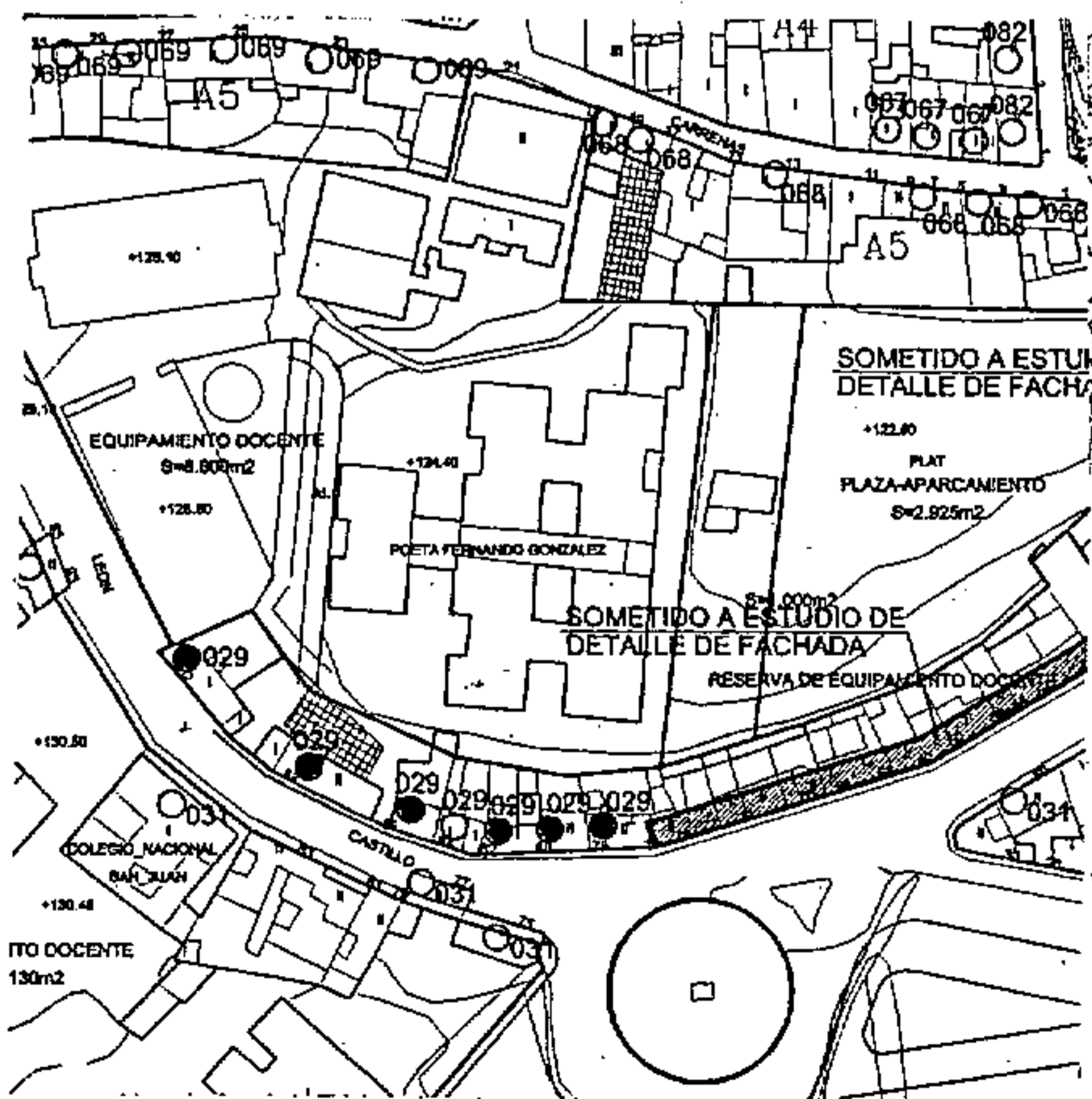


COTEJADO: Concuerda con el original.

Telde, a **14** de **DIC. 2001** de
Firma: _____



Foto



CATÁLOGO PATRIMONIO ARQUITECTÓNICO

PLAN GENERAL DE ORDENACIÓN

La Comisión de Ordenación del Territorio de la Asamblea de las Palmas de G.C. de fecha 14 FEB. 2007 acordó la APROBACIÓN DEFINITIVA del presente expediente.
Las Palmas de G.C. 14 ABN. 2006
El Secretario de la Comisión

Número de ficha catálogo: 030

Denominación: CONJUNTO LEÓN Y CASTILLO, IMPARES, TRAMO 1

Situación: León y Castillo, 7, 9, 11, 13, 17, 19, 21, 23, 25, 27, 29, 33, 35

Fecha: 1800-1900

Propiedad: Privada Usos: Residencial y oficinas

Estado conservación: Bueno

COTEJADO: Concuerda con el original.

Grado de Protección: Ambiental

Telde, a 1 de DIC. 2001 de

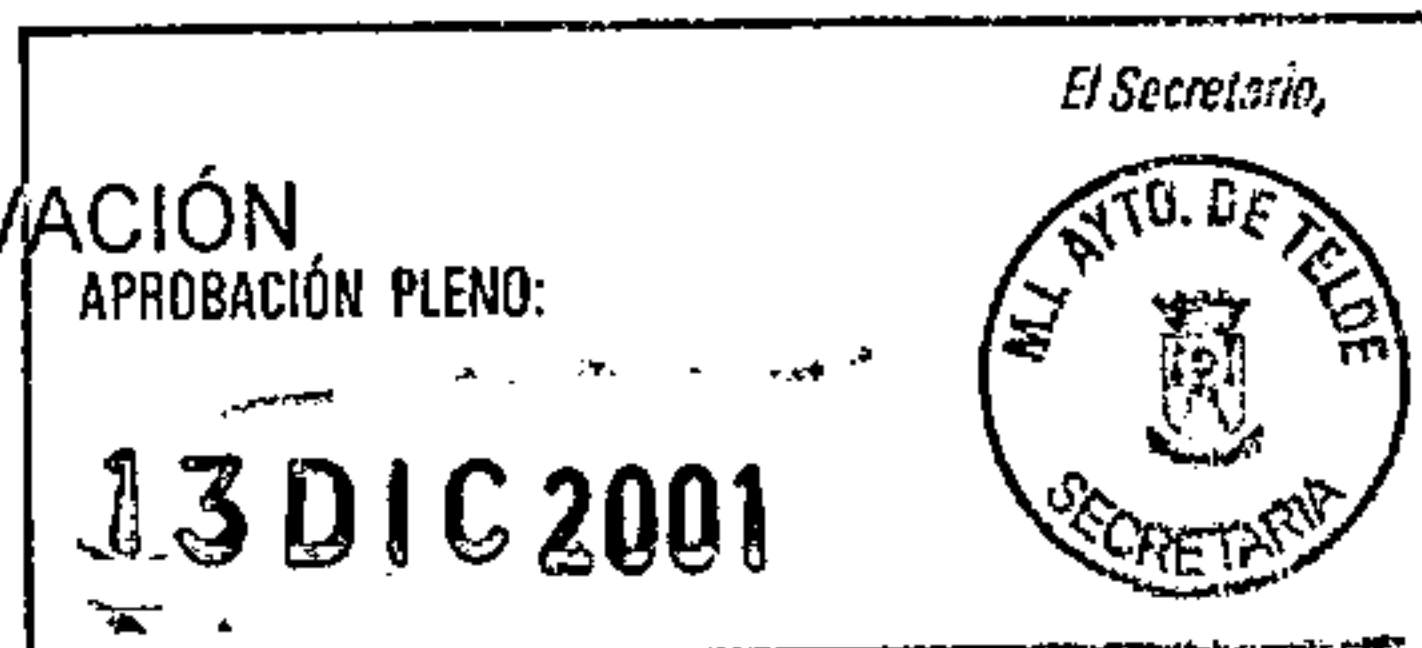
Ordenanza de aplicación PGO: A3

Observaciones:

Valoración: PUNTUAL

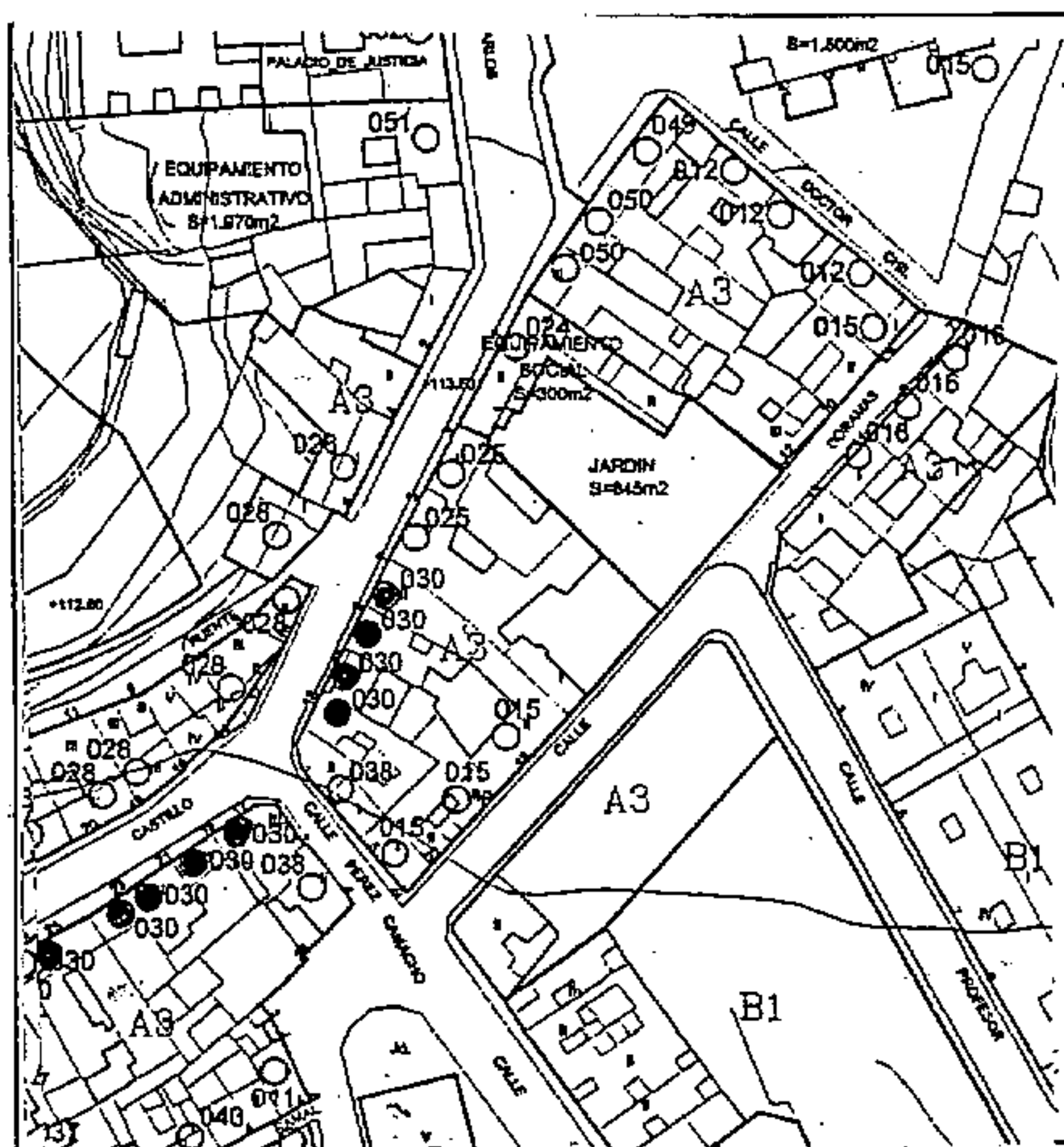
Tipo de Actuación: REHABILITACIÓN-CONSERVACIÓN

Documentación:



Plano de situación

Foto



CATÁLOGO PATRIMONIO ARQUITECTÓNICO

PLAN GENERAL DE ORDENACIÓN DE TELDE 2000

Número de ficha catálogo: **031**

Denominación:

CONJUNTO LEÓN Y CASTILLO IMPARES TRAMO 2

Situación: León y Castillo, 39, 41, 59, 75, 77, 85, 93

Fecha: 1800-1900

Propiedad: Privada

Usos: Residencial

Estado conservación: Bueno en general

Grado de Protección: Ambiental

Ordenanza de aplicación PGO: A3

Observaciones:

Valoración: PUNTUAL

Tipo de Actuación: REHABILITACIÓN

Documentación:

La Comisión de Ordenación del Territorio y Medio Ambiente de Canarias, en sesión de fecha **04 FEB. 2002**


ha acordado la inscripción en el Catálogo del presente expediente.

Las Palmas de G.C. **14 ABR. 2004**
El Secretario de la Comisión

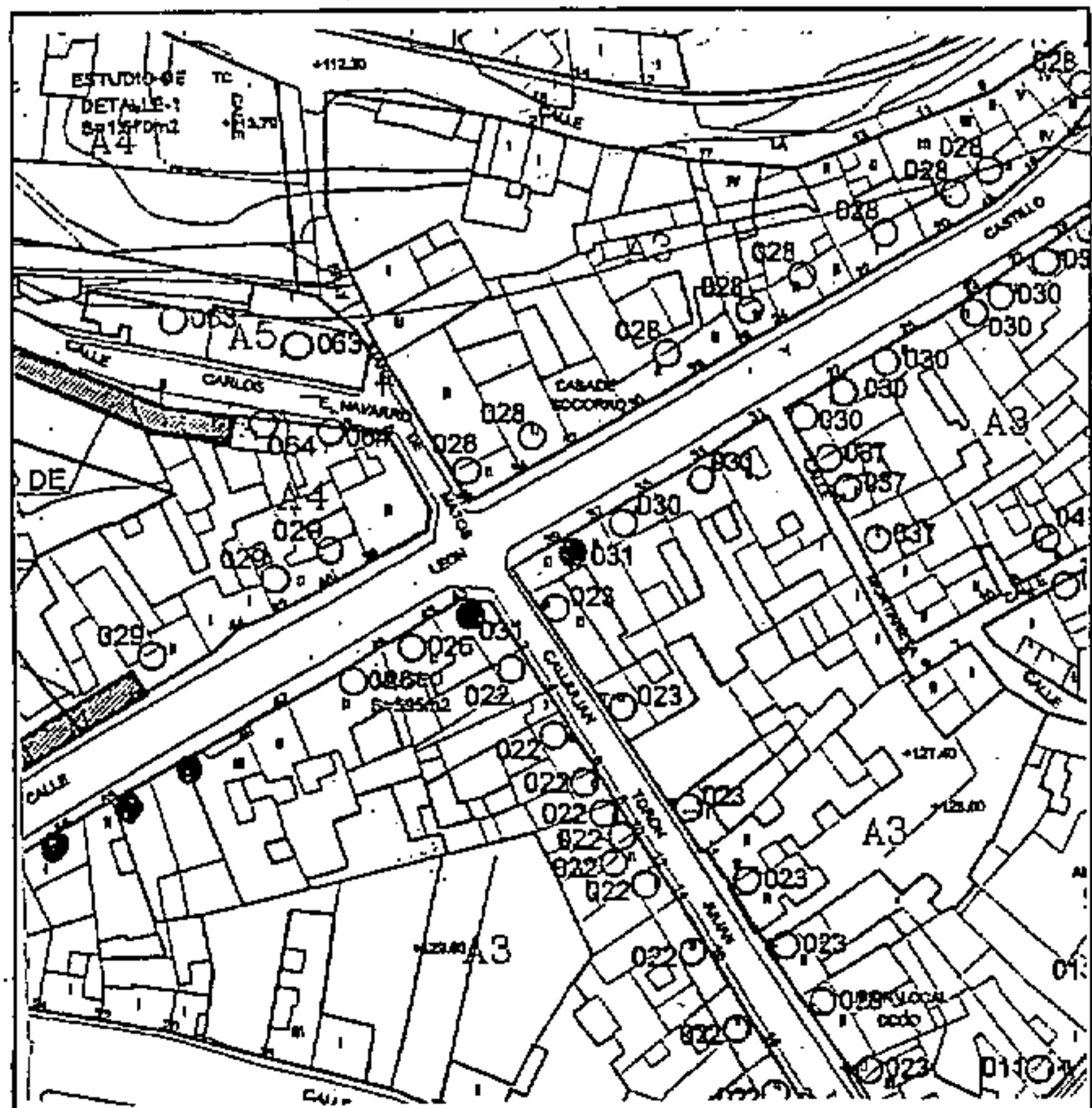


COTEJADO: Concuerda con el original.


Telde, a **14 DIC 2001** de
Firma: *[Signature]*



Plano de situación



Foto



CATÁLOGO PATRIMONIO ARQUITECTÓNICO

PLAN GENERAL DE ORDENACIÓN DE TELDE 2000

Número de ficha catálogo: **032**

Denominación: **EDIFICIO DE PLANTA ALTA**

Situación: Licenciado Calderín, 10. San Juan

Fecha: Anterior a 1800

Propiedad: Privada

Usos: Residencial

Estado conservación: Bueno de fachada. Mal en su interior

Grado de Protección: Ambiental

Ordenanza de aplicación PGO: A3

Observaciones:

Valoración: PUNTUAL

Tipo de Actuación: REHABILITACIÓN Y CONSOLIDACIÓN

Documentación:

La Comisión de Ordenación del Territorio y Medio Ambiente de Canarias, en sesión de fecha **04 FEB 2002** acordó la APROBACIÓN DEFINITIVA del presente expediente.
Las Palmas de G.C. **14** ADV. **02801**
El Secretario de la Comisión



COTEJADO: Concuerda

con el original.

Telde, a **1** de **DIC. 2001** de.....

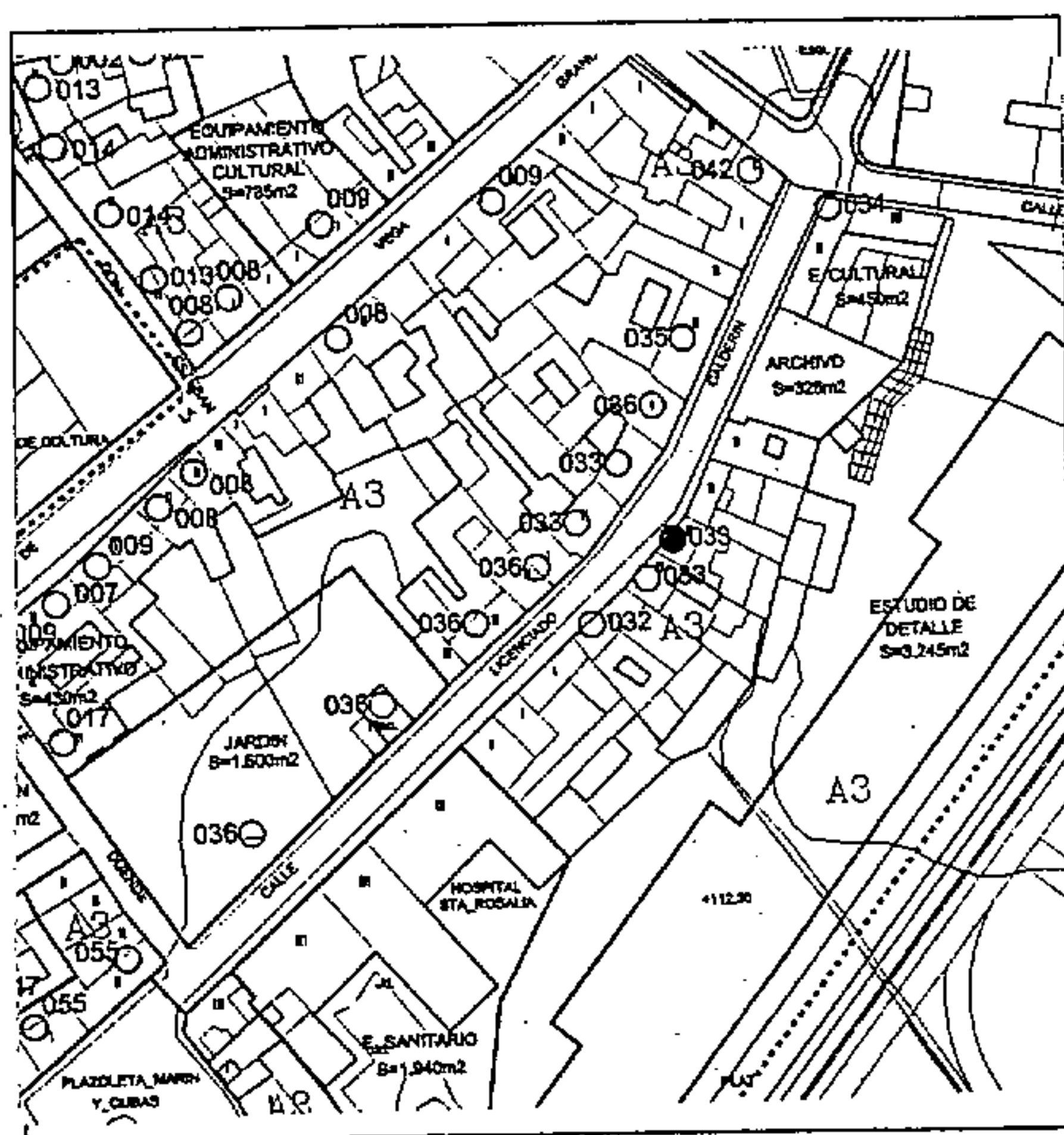
Firma:




[Handwritten signature]



Plano de situación



Foto



CATÁLOGO PATRIMONIO ARQUITECTÓNICO

PLAN GENERAL DE ORDENACIÓN DE TELDE 2000

Número de ficha catálogo: **033**

Denominación: **EDIFICIOS DE PLANTA ALTA**

Situación: Licenciado Calderín, 12, 14, 19, 21

Fecha: Anterior a 1800

Propiedad: Privada Usos: Residencial

Estado conservación: Bueno de fachada. Regular de interior.

Grado de Protección: Ambiental

Ordenanza de aplicación PGO: A3

Observaciones:

Valoración: PUNTUAL

Tipo de Actuación: REHABILITACIÓN

Documentación:



La Comisión de Ordenación del Territorio y Medio Ambiente de Canarias, en sesión de fecha **04 FEB. 2002** acordó la APROBACIÓN DEFINITIVA del presente expediente.
Las Palmas de G.C. **14 ABR. 2004**
El Secretario de la Comisión



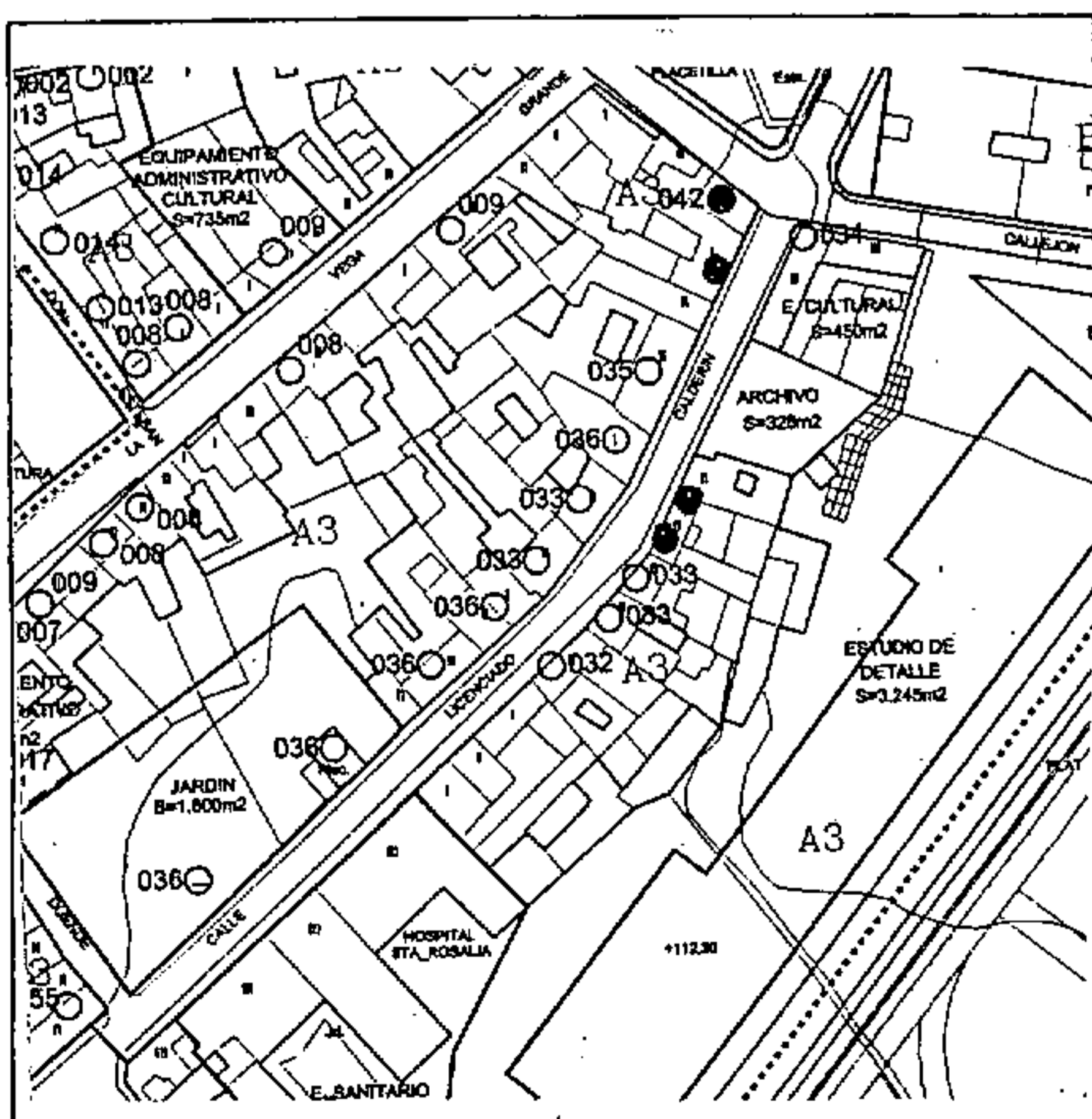
COTEJADO: Concuerda con el original

Telde a **14** de **11** de **2001**


Firma: de



Plano de situación



Foto



CATÁLOGO PATRIMONIO ARQUITECTÓNICO

PLAN GENERAL DE ORDENACIÓN DE TELDE 2000

La Comisión de Ordenación del Territorio y Medio Ambiente de Canarias, en sesión de fecha **04 FEB. 2002** acordó la APROBACIÓN DEFINITIVA del presente expediente.
Las Palmas de G.C. **14** Secretario de la Comisión

Número de ficha catálogo: **034**

Denominación:

TALLER DE ARTES Y OFICIOS

Situación: Licenciado Calderín, 20 portada y muro, 22. San Juan

Fecha: XVII

COTEJADO: Concuerda con el original.

Propiedad: Pública

Usos: Biblioteca de de

Estado conservación: Bueno

Grado de Protección: Integral

Ordenanza de aplicación PGO: Por el tipo de puerta - ventana, la riqueza de la madera y el tipo de las ventanas altas podría datarse del siglo XVII bastante avanzado.

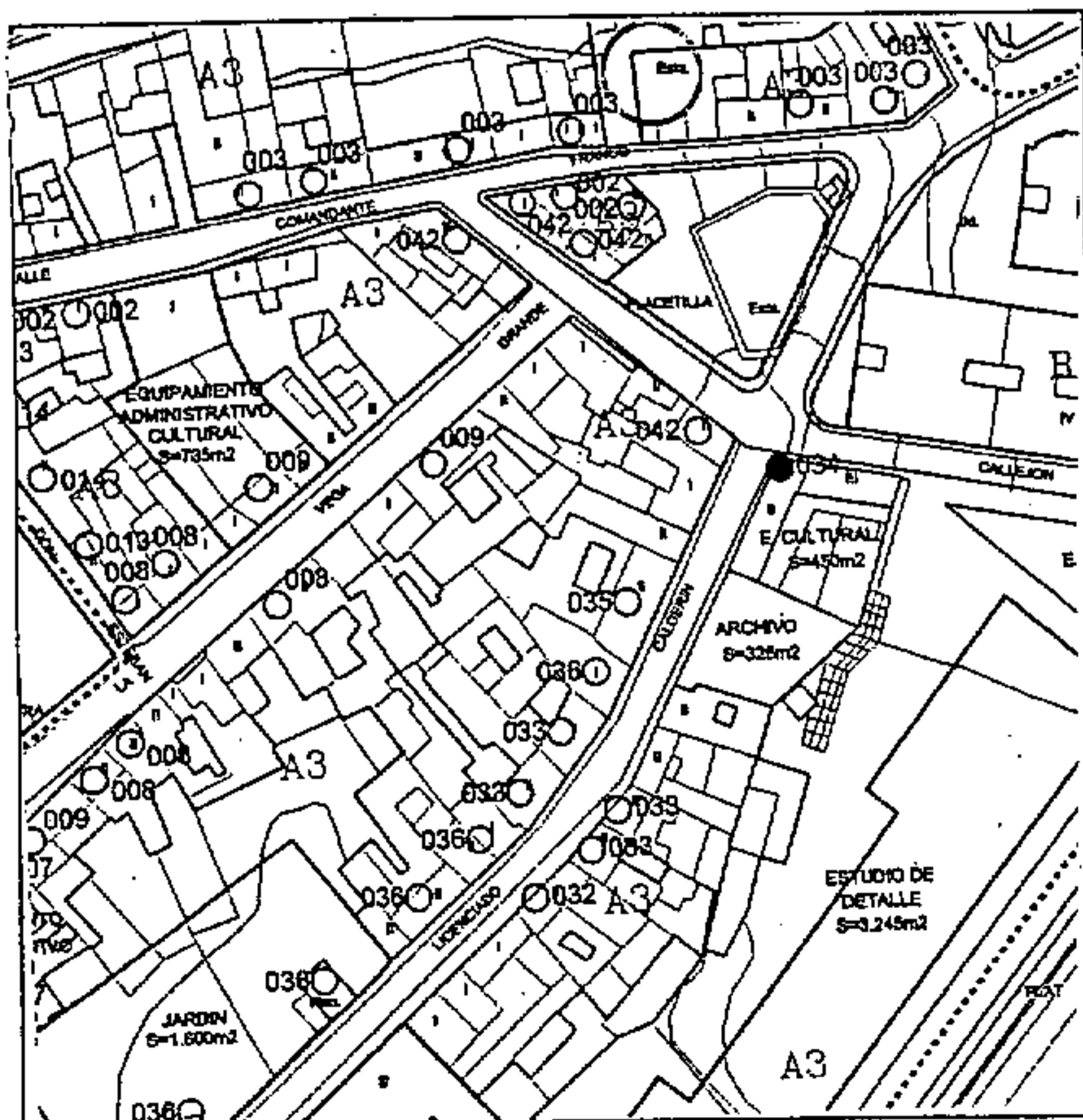
Observaciones:

Valoración: C. TIPOLOGICO.


Tipo de Actuación: REHABILITACIÓN Y CONSERVACIÓN (PORTADA)

Documentación:

Plano de situación



Foto



CATÁLOGO PATRIMONIO ARQUITECTÓNICO

PLAN GENERAL DE ORDENACIÓN DE TELDE 2000

La Comisión de Ordenación del Territorio y Medio Ambiente de Canarias, en sesión de fecha 04 FEB. 2002

acordó la APROBACIÓN DEFINITIVA del presente expediente.

Las Palmas de G.C. 14 ABR. 2001
El Secretario de la Comisión



Número de ficha catálogo: 035

Denominación: EDIFICIO DE PLANTA ALTA

Situación: Licenciado Calderín, 25. San Juan

Fecha: 1800

Propiedad: Privada

Usos: Oficinas Telde, a..... 14 de DIC. 2001 de.....
Firma:

Estado conservación: Bueno

Grado de Protección: Integral




Ordenanza de aplicación PGO: Los cuatro ejes de simetría de la composición de la fachada, la cornisa y el mismo tamaño de los huecos – superior a otras como el n° 22 de esta calle – señalan finales del siglo XVIII o principios del XIX, en donde ya está presente el neoclásico.

Observaciones:

Valoración: TIPOLOGICA

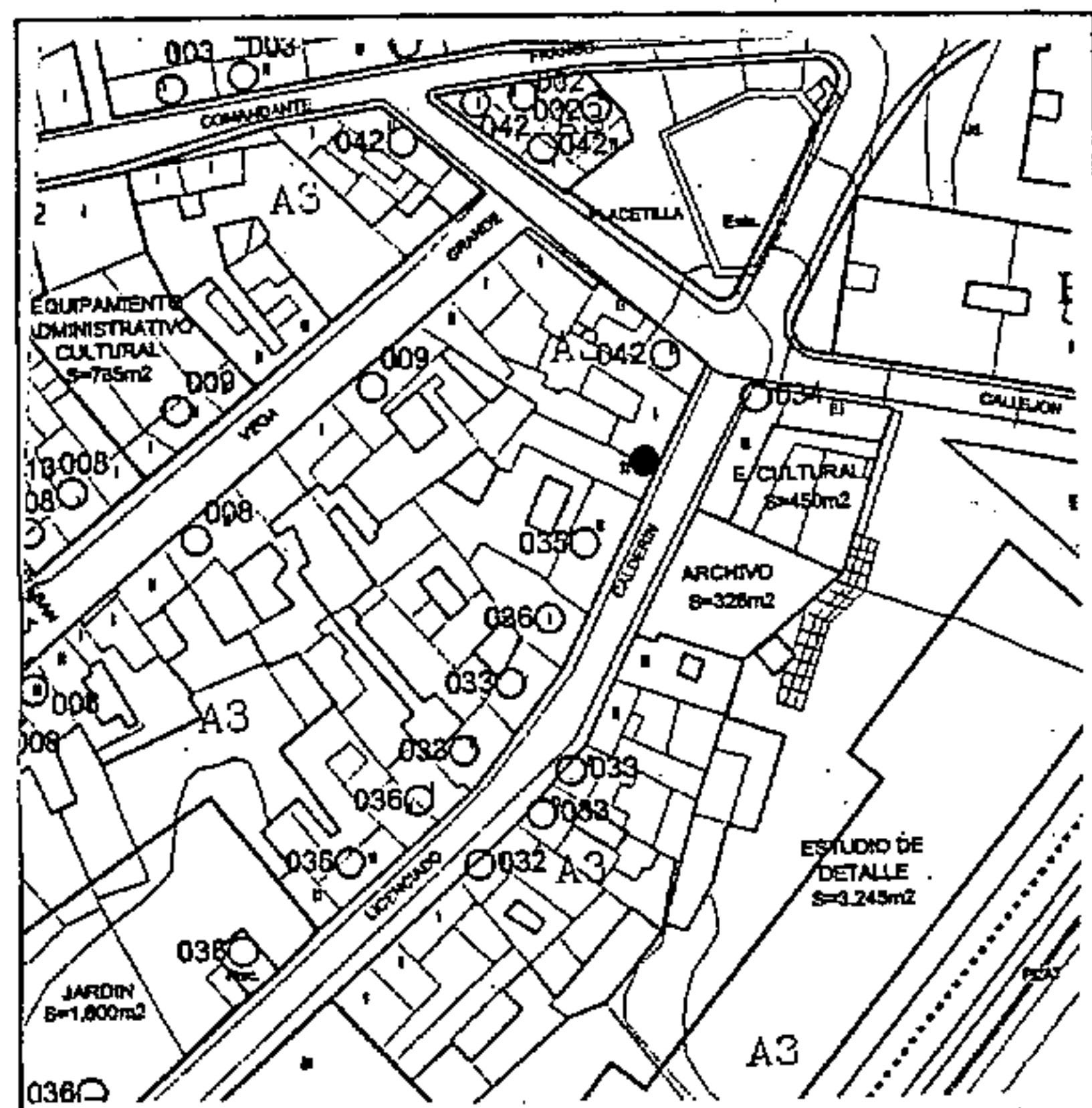
Tipo de Actuación: REAHABILITACIÓN-CONSERVACIÓN

Documentación:



Plano de situación

Foto



CATÁLOGO PATRIMONIO ARQUITECTÓNICO

PLAN GENERAL DE ORDENACIÓN DE TELDE 2000

La Comisión de Ordenación del Territorio y Medio Ambiente de Canarias, en sesión de fecha **04 FEB. 2002** acordó la APROBACIÓN DEFINITIVA del presente expediente.

Número de ficha catálogo: **036**

Denominación:

CONJUNTO LICENCIADO CALDERÍN, IMPARES

Situación: Licenciado Calderín, 3, 5, 7, 9, 11, 13, 15, 17, 19, 21, 23

Fecha: Anterior a 1800

Propiedad: Privada

Usos: Residencial

Estado conservación: Regular

Grado de Protección: Ambiental

Ordenanza de aplicación PGO: A3

Observaciones:

Valoración: PUNTUAL

Tipo de Actuación: REHABILITACIÓN

Documentación:

Las Palmas de G.C. **14 ABR. 2004**
El secretario de la Comisión

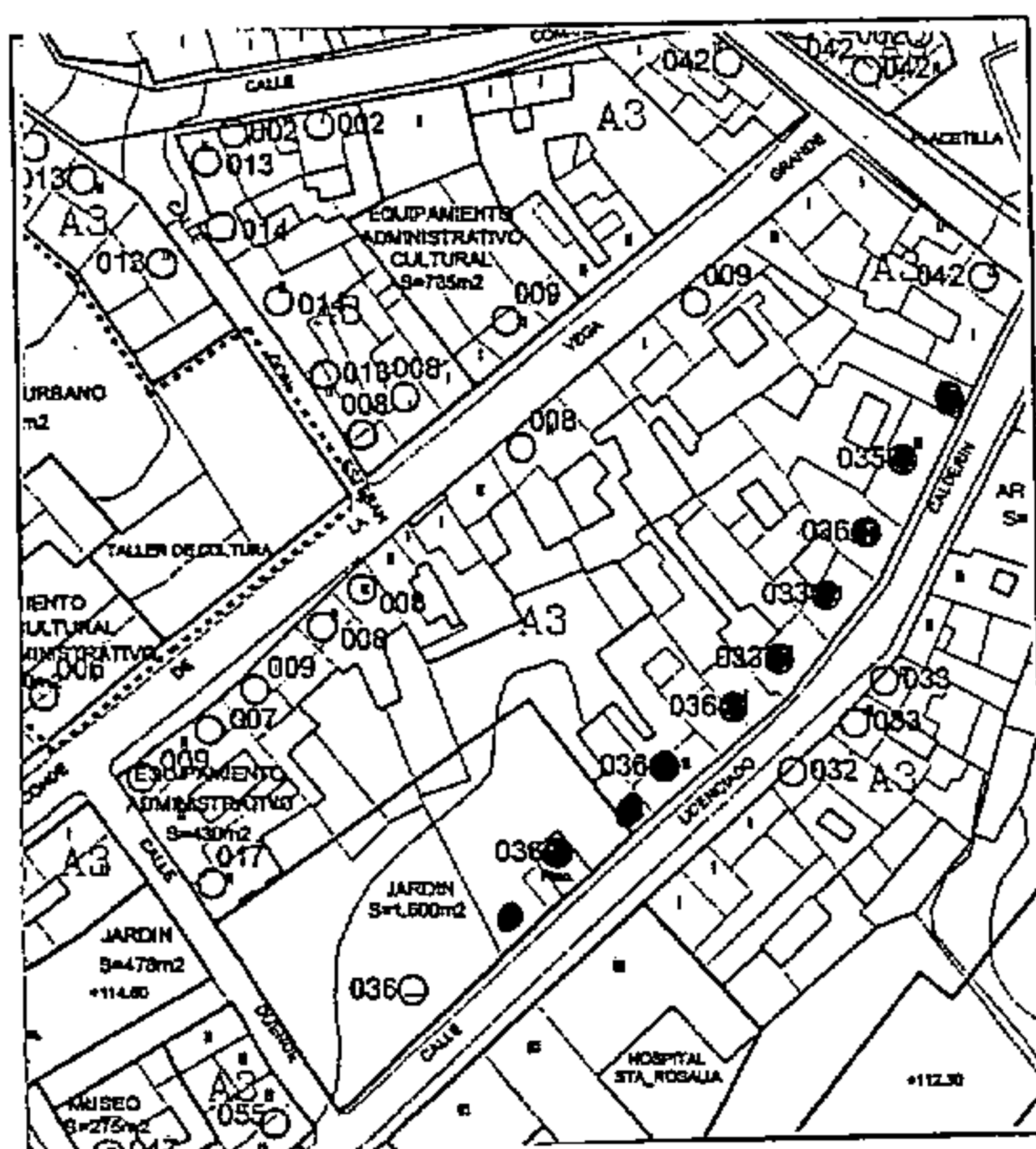


COTEJADO: Concuerda con el original.

Telde, a **14 DIC 2001** de **2001** de



Plano de situación



Foto



CATÁLOGO PATRIMONIO ARQUITECTÓNICO

PLAN GENERAL DE ORDENACIÓN DE TELDE 2000

Número de ficha catálogo: 037

Denominación: CONJUNTO MONTAÑETA

Situación: Montañeta, 1, 3, 5. San Juan

Fecha: 1800

Propiedad: Privada

Usos: Residencial

Estado conservación: Regular

COTEJADO: Concuerda con el original.

Grado de Protección: Ambiental

Telde, a 14 DIC 2001 de.....

Ordenanza de aplicación PGO: A3

Firma:

Observaciones:

Valoración: DE AMBIENTE

Tipo de Actuación: REHABILITACIÓN

Documentación:

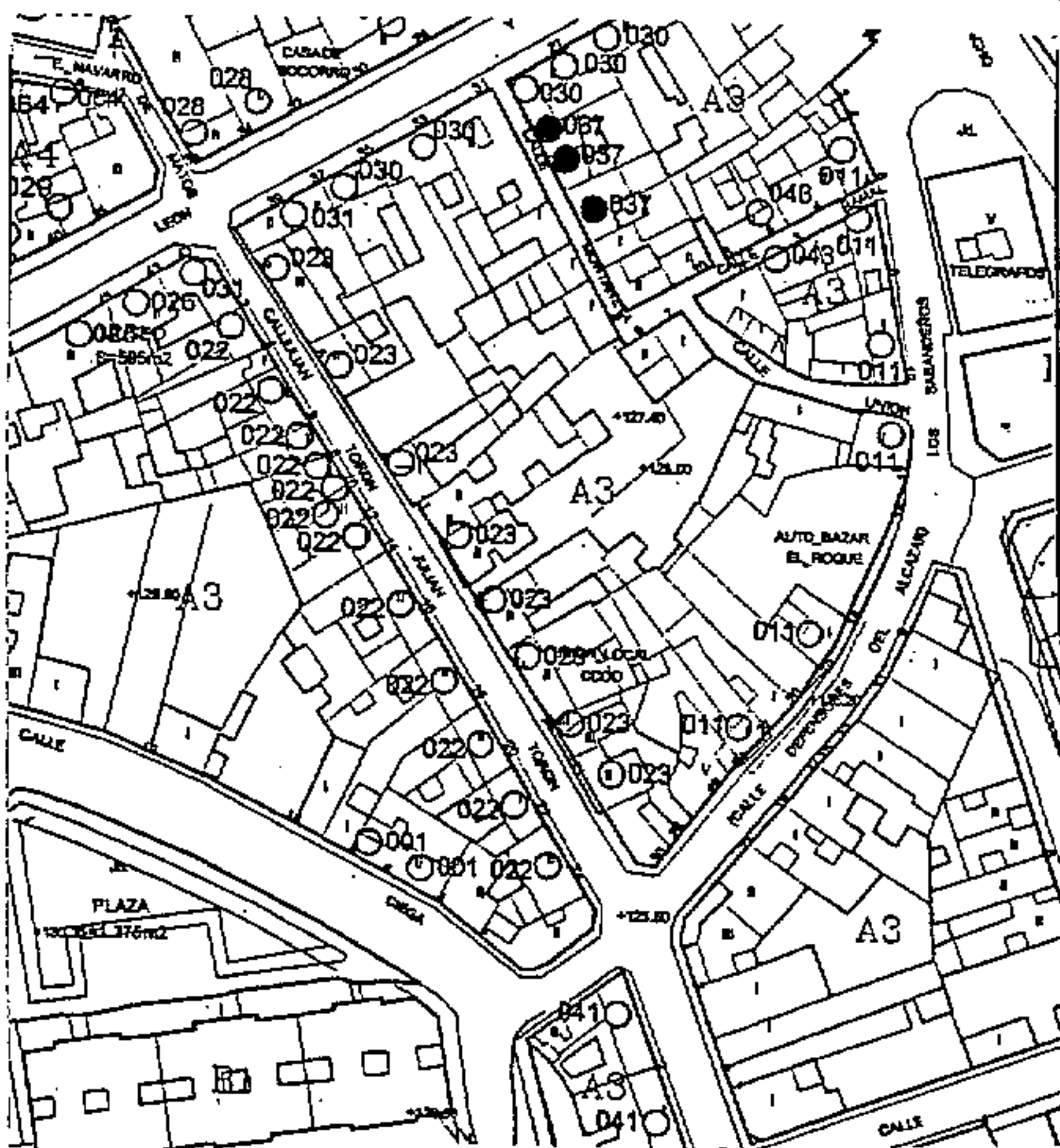


La Comisión de Ordenación del Territorio y Medio Ambiente de Canarias, en sesión de fecha 04 FEB. 2002 acordó la APROBACIÓN DEFINITIVA del presente expediente.
Las Palmas de G.C. 14 ABR. 2004
El Secretario de la Comisión



Plano de situación

Foto



CATÁLOGO PATRIMONIO ARQUITECTÓNICO

PLAN GENERAL DE ORDENACIÓN DE TELDE 2000

Número de ficha catálogo: 038

Denominación: EDIFICIOS PLANTA ALTA

Situación: Pérez Camacho, 3, 4. San Juan

Fecha: 1800-1900

Propiedad: Privada Usos: Residencial

Estado conservación: Bueno

Grado de Protección: Ambiental

Ordenanza de aplicación PGO: A3

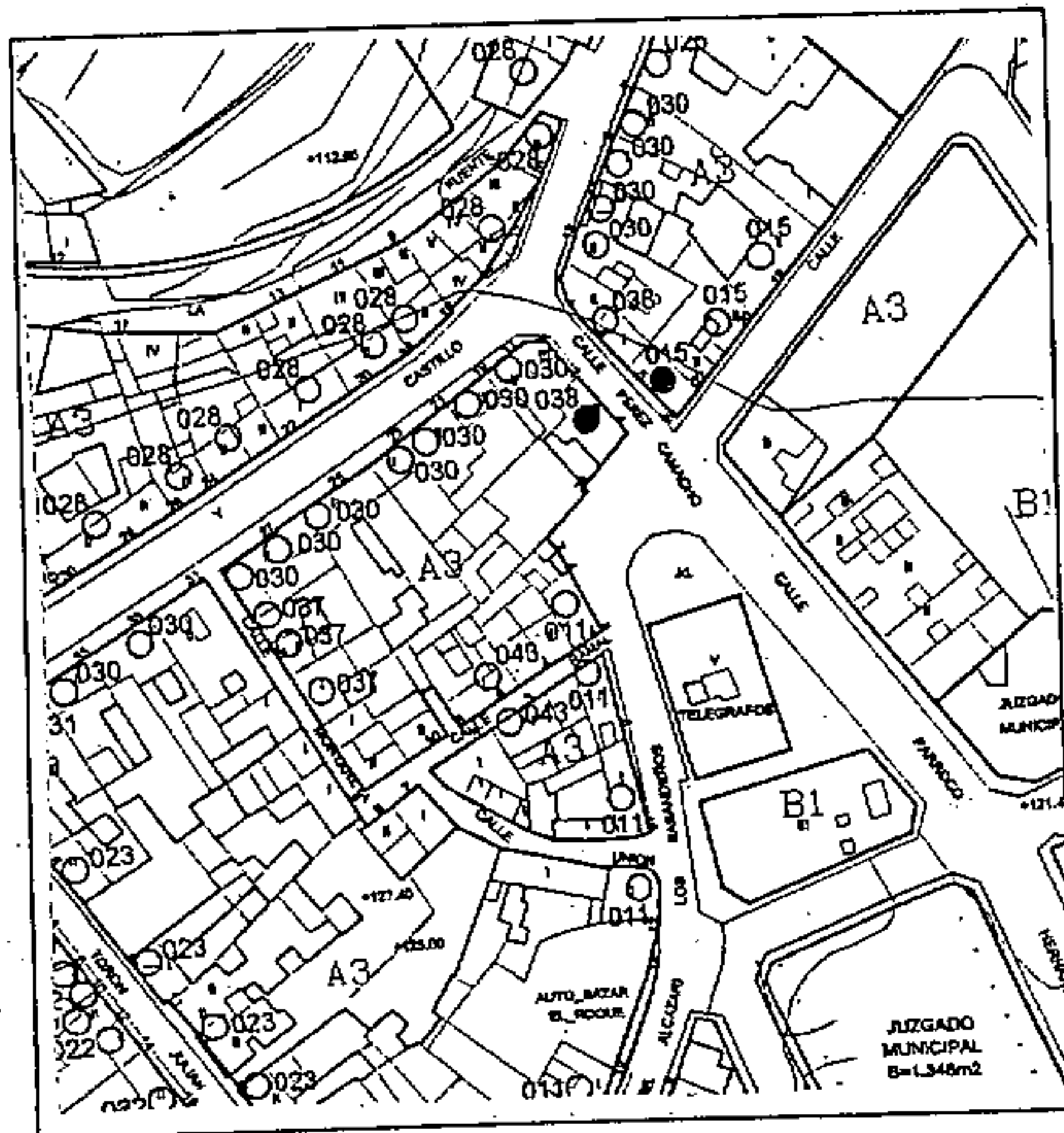
Observaciones:

Valoración: D. PUNTUAL

Tipo de Actuación: REHABILITACIÓN

Documentación:

Plano de situación



La Comisión de Ordenación del Territorio y Medio Ambiente de Canarias, en sesión de fecha 04 FEB. 2002 acordó la APROBACIÓN DEFINITIVA del presente expediente.
Las Palmas de G.C. 14 ABR. 2004
El Secretario de la Comisión




COTEJADO: Concuerda con el original.


Telde, a de de



14 DIC 2001



Foto



CATÁLOGO PATRIMONIO ARQUITECTÓNICO

PLAN GENERAL DE ORDENACIÓN DE TELDE 2000

Número de ficha catálogo: 039

Denominación: CASA JARDÍN

Situación: Pérez Galdós, 17. San Juan

Fecha: Principios de S.XX

Propiedad: Privada Usos: Residencial

Estado conservación: Bueno

Grado de Protección: Integral

Ordenanza de aplicación PGO: A3

Observaciones:

Valoración: C. TIPOLOGICA


Tipo de Actuación: REHABILITACIÓN-CONSERVACIÓN

Documentación:

La Comisión de Ordenación del Territorio y Medio Ambiente de Canarias, en sesión de fecha 04 FEB 2002 acordó la APROBACIÓN DEFINITIVA del presente expediente.
Las Palmas de G.C. 14 ABR 2004
El Secretario de la Comisión




COTEJADO: Concuerda con el original.
Telde, a 4 DIC 2001 de.....
Firma:



Plano de situación



Foto



CATÁLOGO PATRIMONIO ARQUITECTÓNICO

PLAN GENERAL DE ORDENACIÓN DE TELDE 2000

Número de ficha catálogo: **040**

Denominación:

EDIFICIOS DE PLANTA ALTA

La Comisión de Ordenación del Territorio de Canarias, en sesión de fecha **04 FEB. 2002** acordó la APROBACIÓN DEFINITIVA del presente expediente.

Situación: Pérez Galdós, 15, 19, 21. San Juan

Las Palmas de G.C. **14 ABR. 2004**
El Secretario de la Comisión

Fecha: Principios de S. XX

Propiedad: Privada

Usos: Sanitario

COTEJADO: Concuerda
con el original.

Estado conservación: Bueno

Telde, a **14 FEB. 2001** de

Grado de Protección: Ambiental


Ordenanza de aplicación PGO: A3

Observaciones:

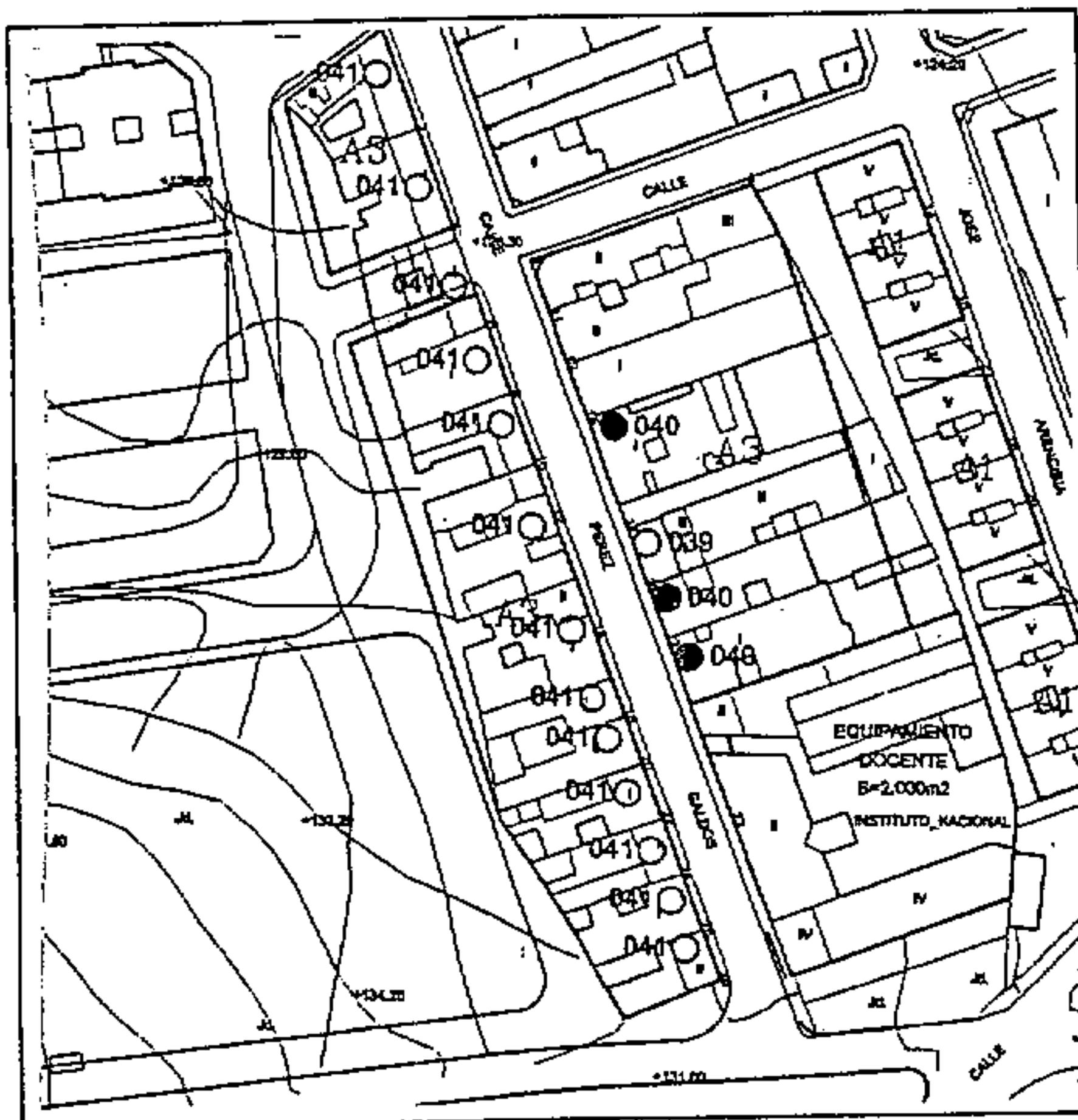
Valoración: D. PUNTUAL

Tipo de Actuación: REHABILITACIÓN


Documentación:



Plano de situación



Foto



CATÁLOGO PATRIMONIO ARQUITECTÓNICO

PLAN GENERAL DE ORDENACIÓN DE TELDE 2000

La Comisión de Ordenación del Territorio y Medio Ambiente de Canarias, en sesión de fecha **04 FEB. 2002** acordó la APROBACIÓN DEFINITIVA del presente expediente.
Las Palmas de G.C. **14 ABR. 2004**
El Secretario de la Comisión



Número de ficha catálogo: **041**

Denominación: **CONJUNTO PÉREZ GALDÓS**

Situación: Pérez Galdós, 2, 4, 6, 8, 10, 12, 16, 18, 20, 22, 24, 26, 28

Fecha: Fines S. XVIII Principio del S. XX

Propiedad: Privada

Usos: Residencial, comercial y garajes

COTEJADO y Concuerda con el original.

Estado conservación: Bueno

Telde, a **14 DIC. 2001** de.....

Grado de Protección: Ambiental

Firma:

Ordenanza de Aplicación PGO:




Observaciones: Sometido todo el tramo a estudio de adecuación de fachadas.

Valoración: DE AMBIENTE

Tipo de Actuación: REHABILITACIÓN

Documentación:



Plano de situación



CATÁLOGO PATRIMONIO ARQUITECTÓNICO

PLAN GENERAL DE ORDENACIÓN DE TELDE 2000

Número de ficha catálogo: **042**

Denominación: **CONJUNTO PLACETILLA**

Situación: Placetilla, 1 (/ Licenciado Calderín 29), 6, 7, 8,

Fecha: 1800

Propiedad: Privada

Usos: Residencial

Estado conservación: Bueno

Grado de Protección: Integral

Ordenanza de Aplicación PGO: A3

Observaciones:

Valoración: TIPOLOGICA

Tipo de Actuación: REHABILITACIÓN

Documentación:

La Comisión de Ordenación del Territorio y Medio Ambiente de Canarias, en sesión de fecha **04 FEB. 2002** acordó la APROBACIÓN DEFINITIVA del presente expediente Las Palmas de G.C. **14 ABR. 2004**
El Secretario de la Comisión




COTEJADO: Concuerda con el original.

Teide, a **13 DIC 2001** de **2001** de


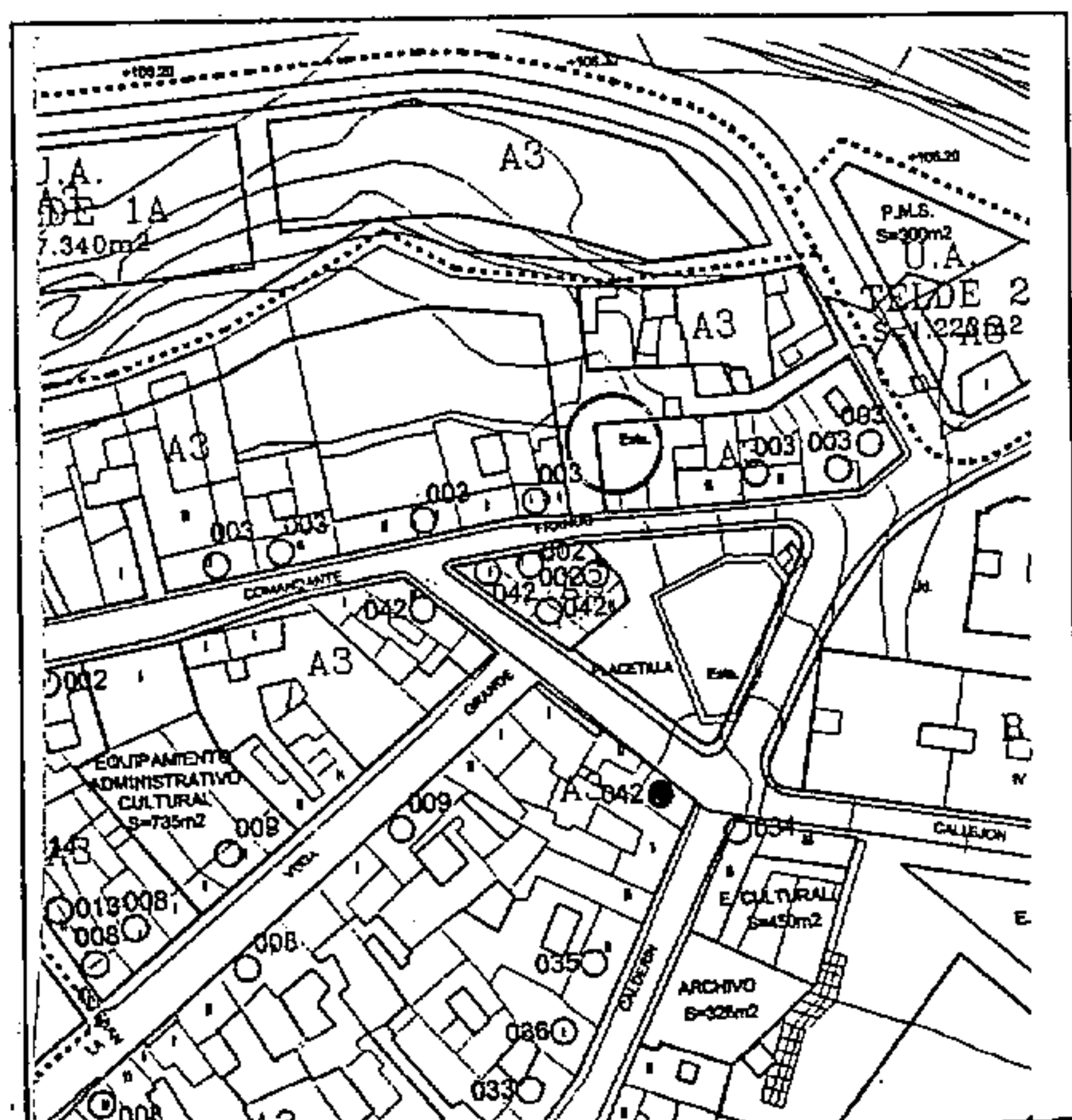


Firma:



Plano de situación

Foto



CATÁLOGO PATRIMONIO ARQUITECTÓNICO

PLAN GENERAL DE ORDENACIÓN DE

La Comisión de Ordenación del Territorio y Edificación de San José, en sesión de fecha 04 FEB. 2002,

acordó la APROBACIÓN DEFINITIVA del presente expediente.

Las Palmas de G.C. 14 ABR. 2004
El Secretario de la Comisión

Número de ficha catálogo: 043

Denominación:

CASAS TERRERAS COTEJADO: Concuera

Situación: Ramal 3, 6. San Juan

con el original.

Telde, a 14 DIC. 2001 de.....

Fecha: Principio de S.XX

Propiedad: Privada

Usos: Residencial

Estado conservación: Regular

Grado de Protección: Ambiental

Ordenanza de Aplicación PGO: A3

Observaciones:



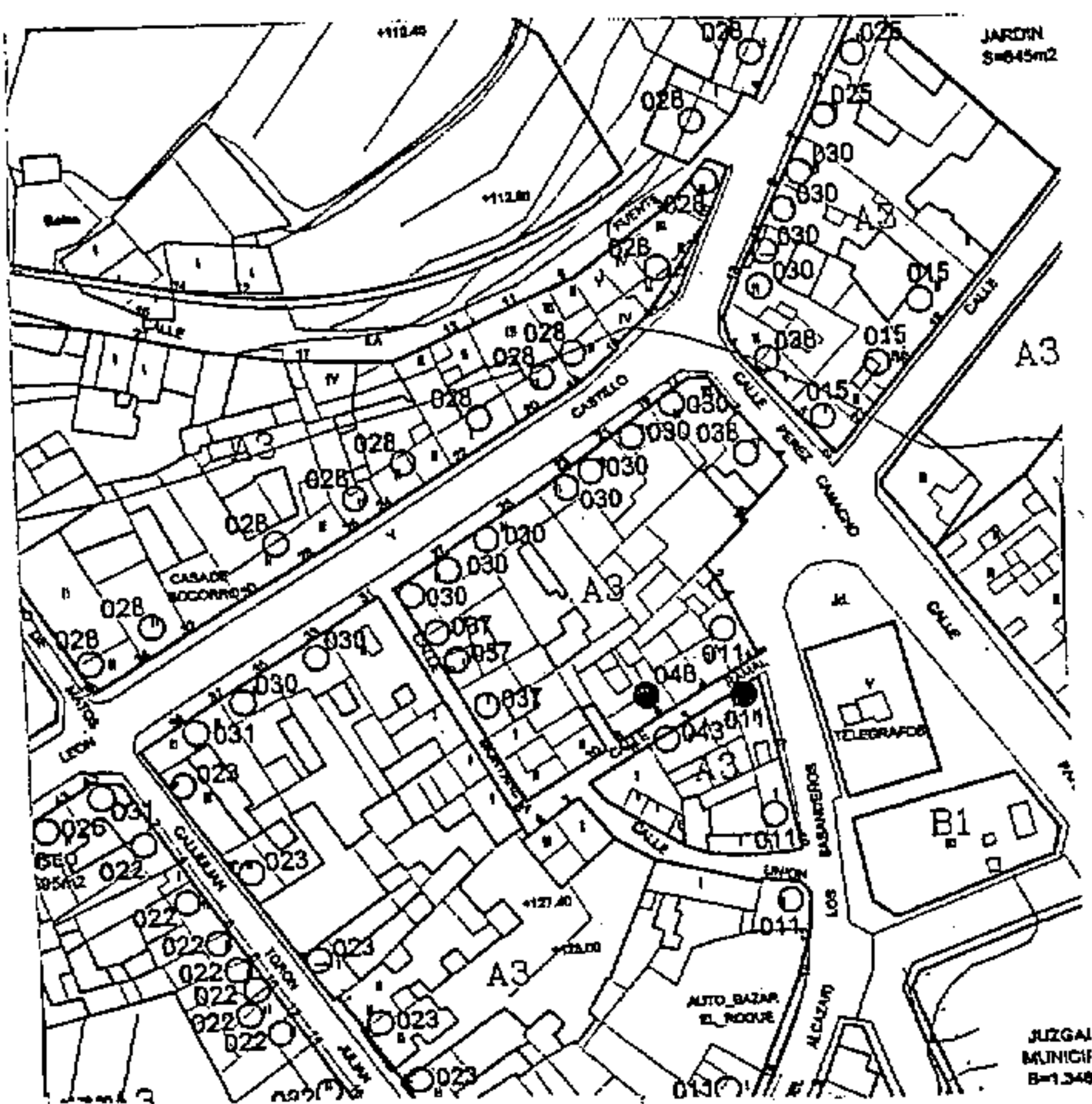
Valoración: DE AMBIENTE

Tipo de Actuación: REHABILITACIÓN

Documentación:

Plano de situación

Foto



CATÁLOGO PATRIMONIO ARQUITECTÓNICO

PLAN GENERAL DE ORDENACIÓN DE TELDE 2000

Número de ficha catálogo: **044**

Denominación: **EDIFICIO DE PLANTA ALTA**

Situación: Roque, 30

Fecha: S.XX

Propiedad: Privada Usos: Residencial

Estado conservación: Bueno

Grado de Protección: Integral

Ordenanza de Aplicación PGO: A-4

Observaciones:

Valoración: C. TIPOLOGICA

Tipo de Actuación: REHABILITACIÓN

Documentación:

La Comisión de Ordenación del Territorio y Medio Ambiente de Canarias, en sesión de fecha **04 FEB. 2002** acordó la APROBACIÓN DEFINITIVA del presente expediente.
Las Palmas de G.C. **14 ABR. 2004**
El Secretario de la Comisión



COTEJADO: Concuerda con el original.

Telde, a de de



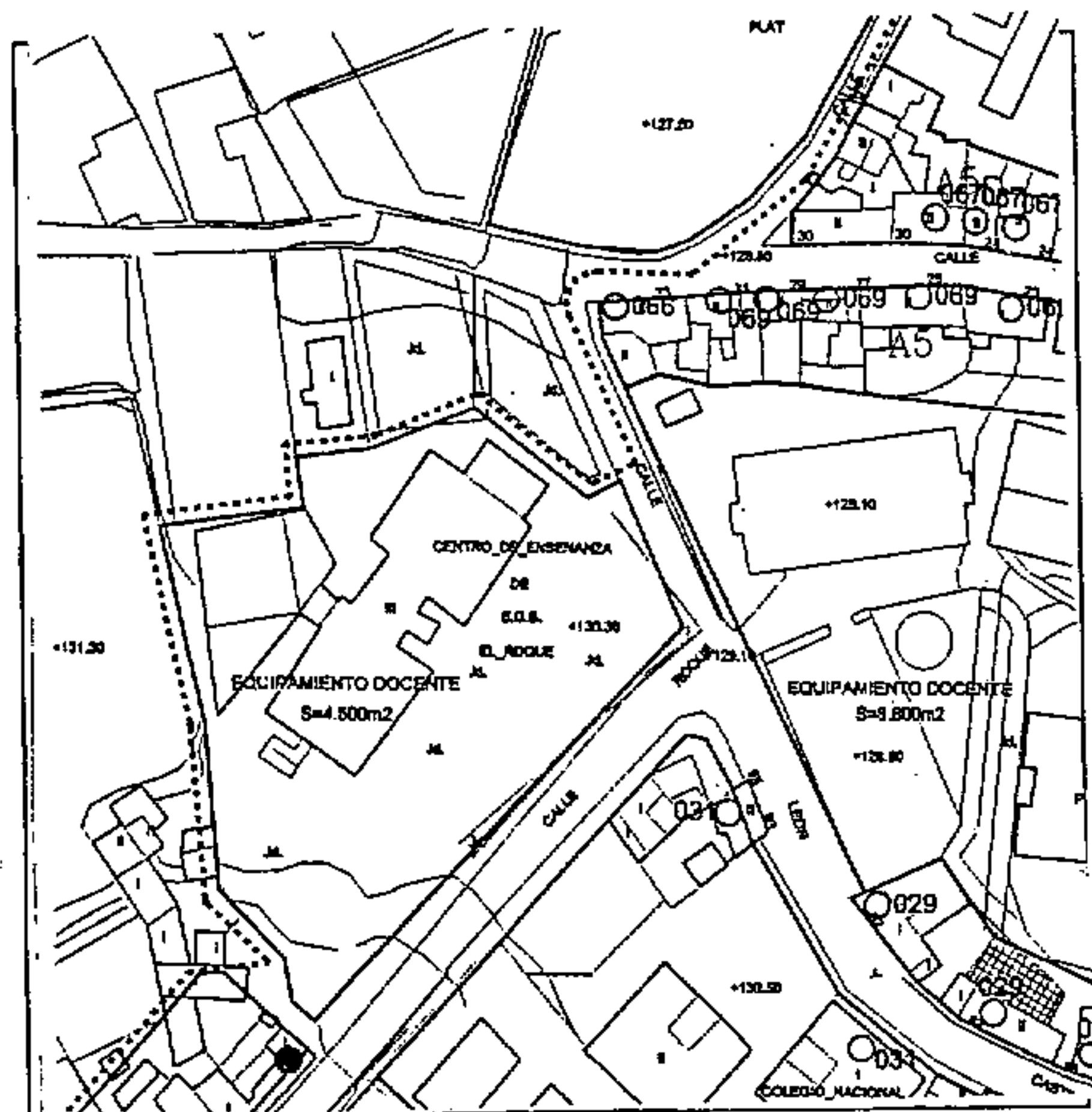
14 DIC 2001

APROBACIÓN PLENO:


13 DIC 2001



Plano de situación



Foto



CATÁLOGO PATRIMONIO ARQUITECTÓNICO

PLAN GENERAL DE ORDENACIÓN DE TELDE 2000

Número de ficha catálogo: **045**
Denominación: **AYUNTAMIENTO**
Situación: Plaza de San Juan, 1. San Juan

La Comisión de Ordenación del Territorio y Medio Ambiente de Canarias, en sesión de fecha **04 FEB 2002** acordó la APROBACIÓN DEFINITIVA del presente expediente.
Las Palmas de G.C. **14 ABR 2004**
El Secretario de la Comisión



Fecha:

COTEJADO: Concuerda con el original.

Propiedad: Pública

Usos: Ayuntamiento

Telde, a **14 DIC 2001** de

Estado conservación: Bueno

Grado de Protección: Integral


Ordenanza de Aplicación PGO: A-3

Observaciones:

Valoración: TIPOLOGICA


Tipo de Actuación: CONSERVACIÓN

Documentación:



Plano de situación

Foto



CATÁLOGO PATRIMONIO ARQUITECTÓNICO

PLAN GENERAL DE ORDENACIÓN DE TELDE 2000

Número de ficha catálogo: **046**
Denominación: **CASINO**
Situación: Plaza de San Juan, 2. San Juan

Fecha: Anterior a 1800

Propiedad: Pública

Usos: Público

Estado conservación: Bueno

Grado de Protección: Ambiental

Ordenanza de Aplicación PGO: A-3

Observaciones:

Valoración: C. TIPOLOGICA

Tipo de Actuación: REHABILITACIÓN-CONSERVACIÓN

Documentación:

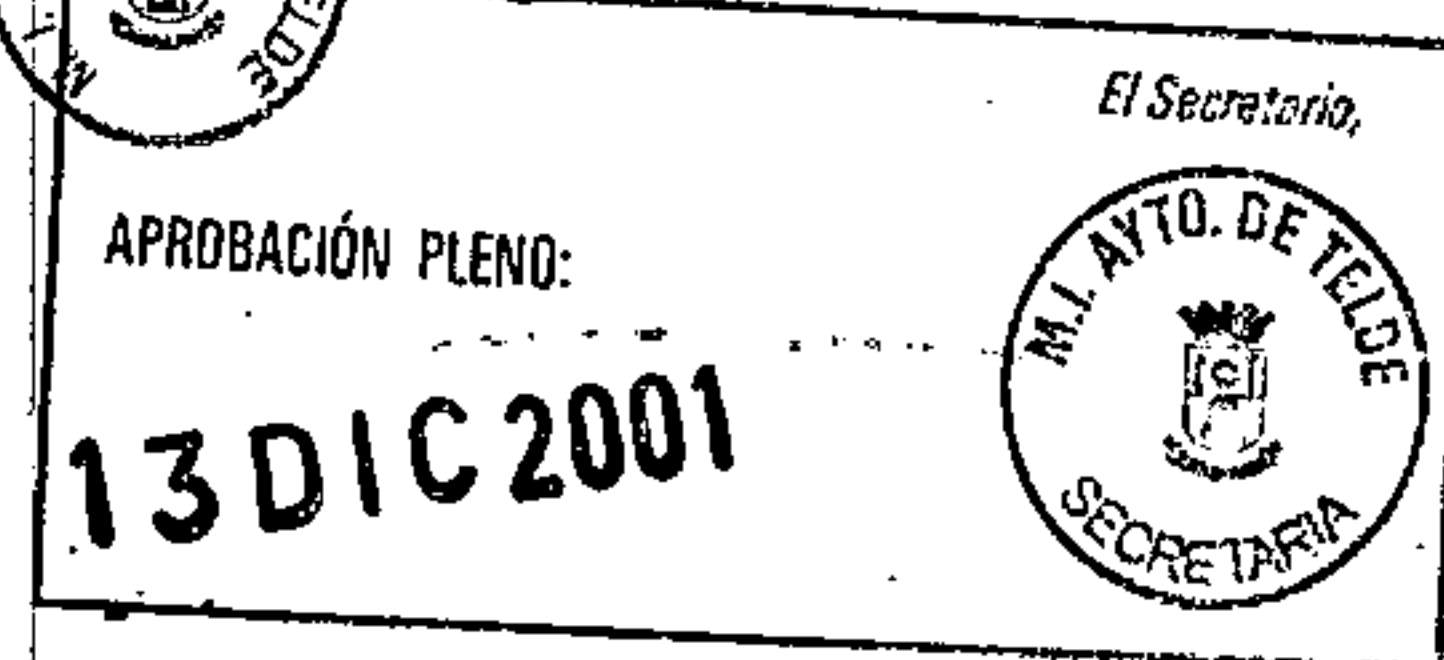
La Comisión de Ordenación del Territorio y Medio Ambiente de Canarias, en sesión de fecha **04 FEB, 2002** acordó la APROBACIÓN DEFINITIVA del presente expediente.
Las Palmas de G.C. - **14 ABR, 2004**
El Secretario de la Comisión



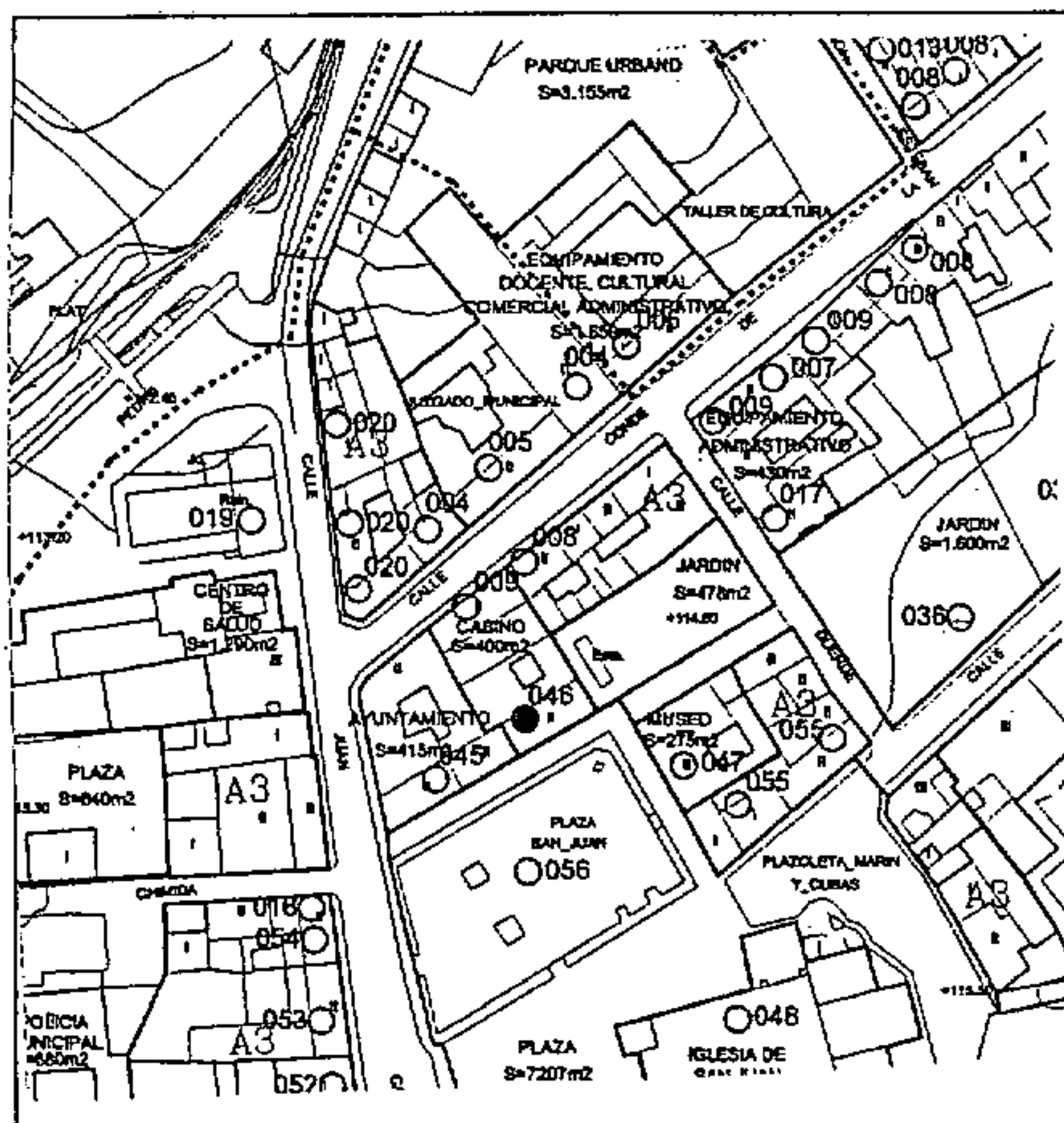
COTEJADO: **Concuerda con el original.**

Telde, a **14 DIC, 2001** de.....

Firma:



Plano de situación



Foto



CATÁLOGO PATRIMONIO ARQUITECTÓNICO

PLAN GENERAL DE ORDENACIÓN DE TELDE 2000

Número de ficha catálogo: 047

Denominación: CASA LEÓN Y JOVEN

COTEJADO: Concuerda con el original.

Situación: Plaza de San Juan, 3. San Juan

Telde, a 14 DIC. 2001 de.....

Fecha: S.XVII

Propiedad: Pública

Usos: Dotacional.

Estado conservación: Bueno de fachada. Regular de interior.

Grado de Protección: Integral

Ordenanza de Aplicación PGO: A-3

Observaciones:


Valoración: B. SINGULAR

Tipo de Actuación: REHABILITACIÓN. CONSOLIDACIÓN. RESTAURACIÓN.

Documentación:


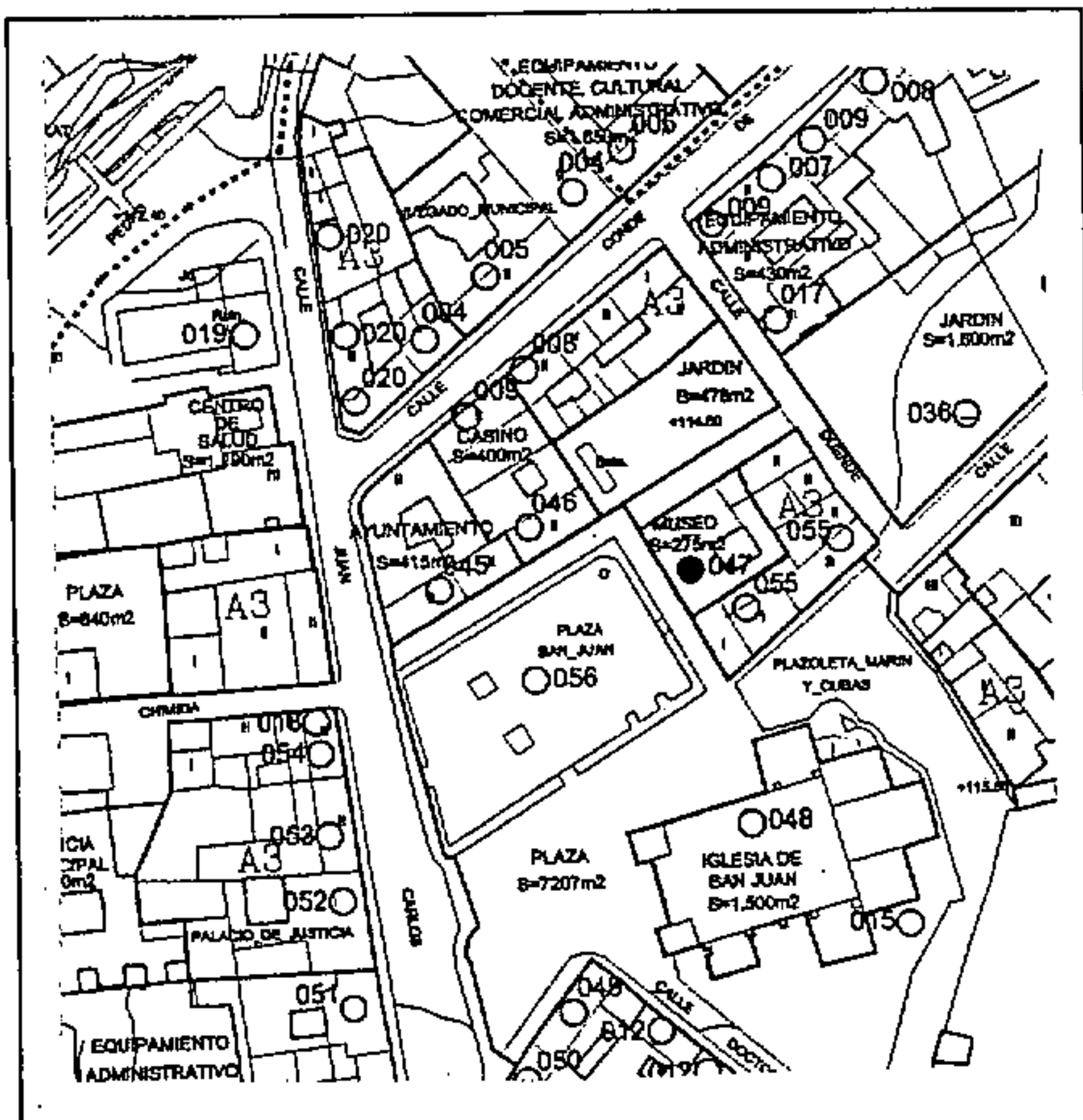


La Comisión de Ordenación del Territorio y Medio Ambiente de Canarias, en sesión de fecha 04 FEB. 2002 acordó la APROBACIÓN DEFINITIVA del presente expediente.
Las Palmas de G.C. 14 ABR. 2004
El Secretario de la Comisión



Plano de situación

Foto



CATÁLOGO PATRIMONIO ARQUITECTÓNICO

PLAN GENERAL DE ORDENACIÓN DE TELDE 2000

Número de ficha catálogo: **048**

Denominación: **IGLESIA DE SAN JUAN BAUTISTA**

Situación: Plaza de San Juan, 5. San Juan

Fecha: S. XVI

Propiedad: Pública Usos: Religioso

Estado conservación: Bueno en general

Grado de Protección: Integral

Ordenanza de Aplicación PGO: A-3

Observaciones:

Valoración: A. MONUMENTAL

Tipo de Actuación: CONSERVACIÓN (NAVE Y BAPTISTERIO)

Documentación:

Plano de situación

La Comisión de Ordenación del Territorio y Medio Ambiente de Canarias, en sesión de fecha **04 FEB 2002**

acordó la **APROBACIÓN DEFINITIVA** del presente expediente.

Las Palmas de G.C. **14 ABR 2004**


El Secretario de la Comisión



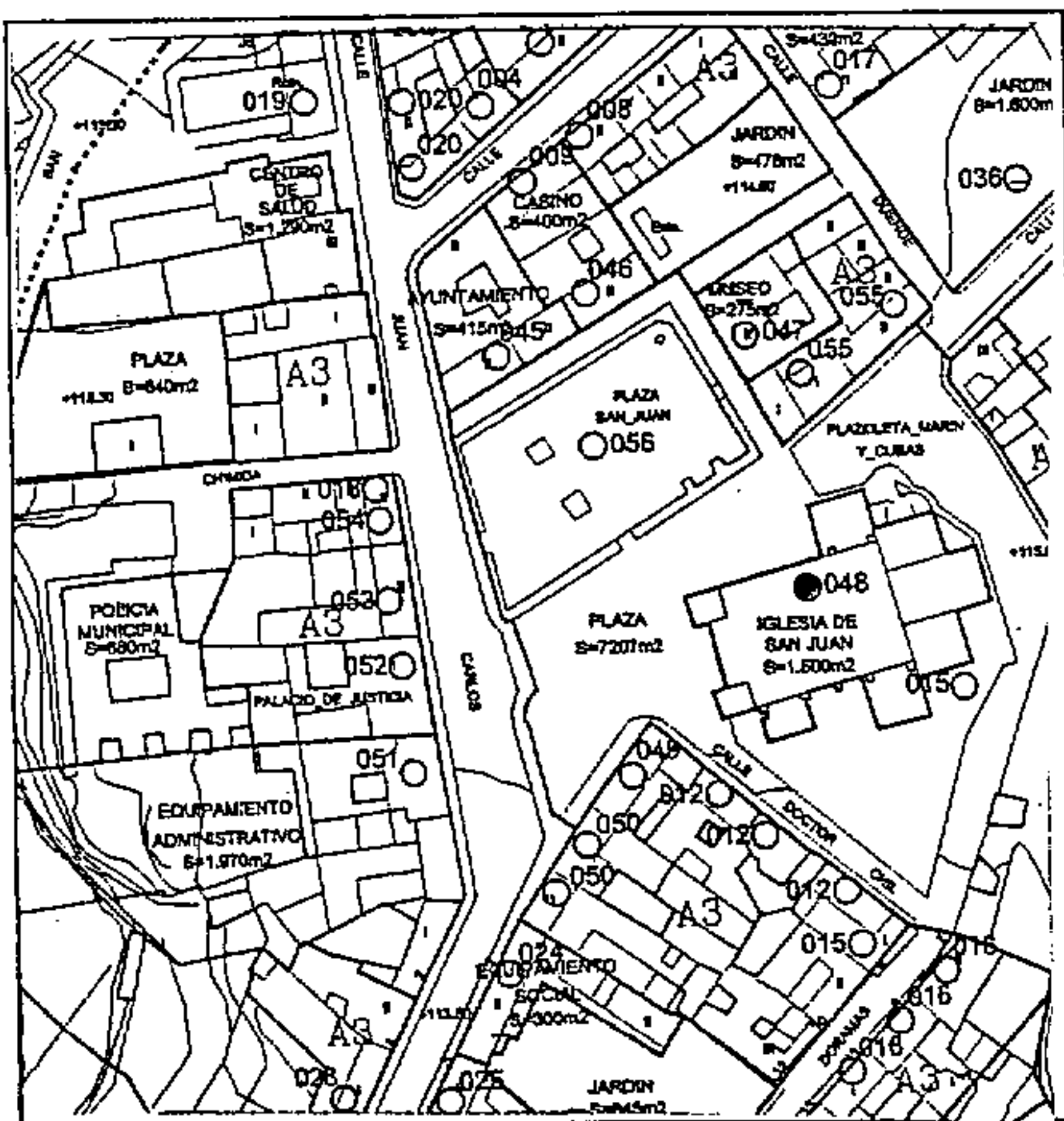
COTEJADO: Concuerda con el original.

Telde, a de de

Firma:



Foto



CATÁLOGO PATRIMONIO ARQUITECTÓNICO

PLAN GENERAL DE ORDENACIÓN DE TELDE 2000

Número de ficha catálogo: **049**
Denominación: **CASA RECTORAL**

Situación: Plaza de San Juan, 6. San Juan

Fecha: Anterior a 1800

Propiedad: Parroquial Usos: Archivos

Estado conservación: Bueno de fachada

Grado de Protección: Ambiental

Ordenanza de Aplicación PGO: A3

Observaciones:

Valoración: B. SINGULAR

Tipo de Actuación: CONSERVACIÓN. REHABILITACIÓN



Documentación:

La Comisión de Ordenación del Territorio y Medio Ambiente de Canarias, en sesión de fecha **04 FEB. 2002** acordó la APROBACIÓN DEFINITIVA del presente expediente.
Las Palmas de G.C. **14 ABR. 2004**
El Secretario de la Comisión




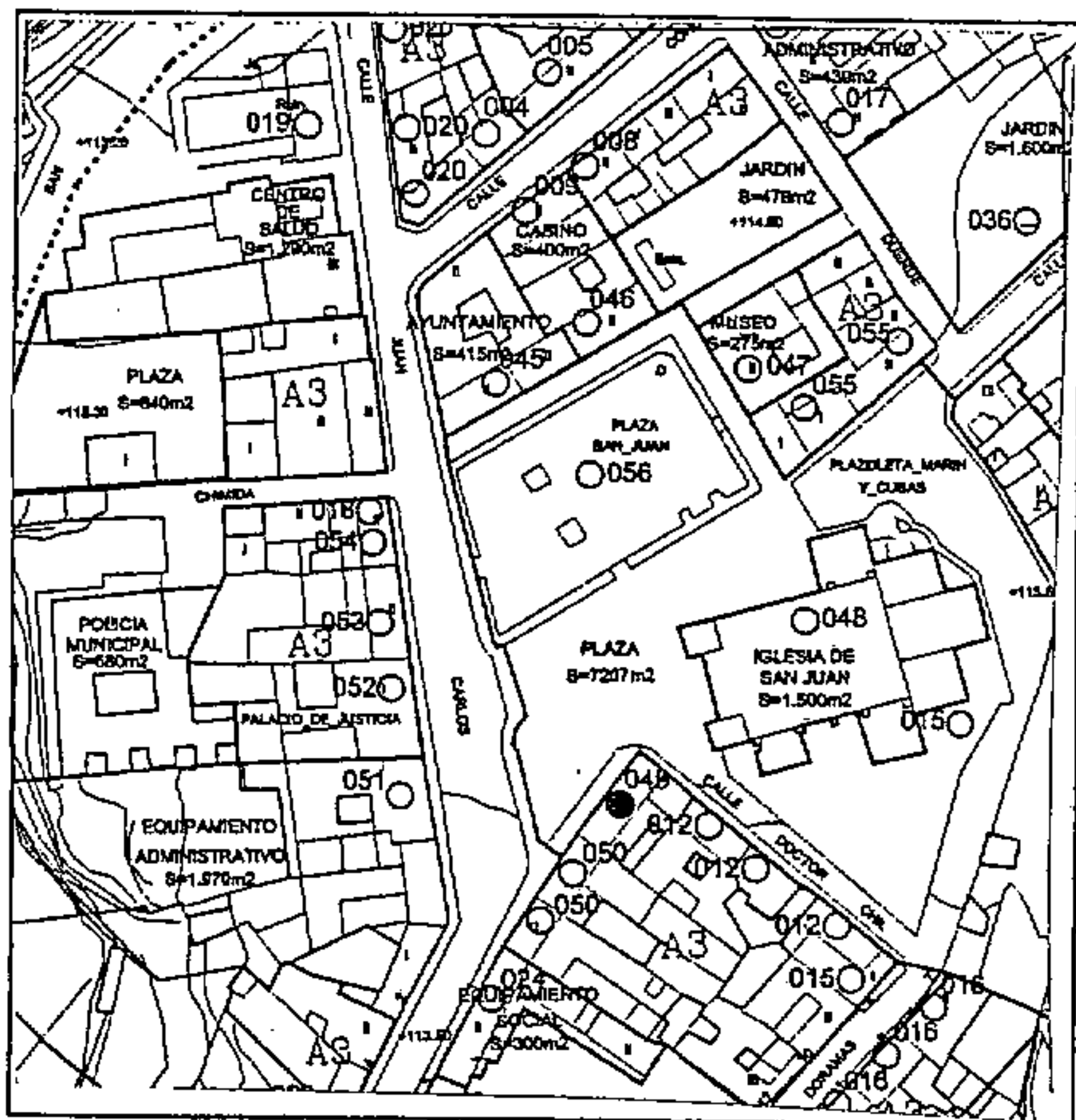
COTEJADO: Concuerda con el original.

Telde, a de de
Firma:



Plano de situación

Foto



CATÁLOGO PATRIMONIO ARQUITECTÓNICO

PLAN GENERAL DE ORDENACIÓN DE TELDE 2000

Número de ficha catálogo: 050

Denominación: EDIFICIOS DE PLANTA ALTA

Situación: Plaza de San Juan, 7,8. San Juan

Fecha: S. XVII

Propiedad: Privada

Usos: Residencial

Estado conservación: Bueno

Grado de Protección: Integral

Ordenanza de Aplicación PGO: A3

Observaciones:

Valoración: TIPOLOGICA

Tipo de Actuación: REHABILITACIÓN

Documentación:


La Comisión de Ordenación del Territorio y Medio Ambiente de Canarias, en sesión de fecha 04 FEB. 2002 acordó la APROBACIÓN DEFINITIVA del presente expediente.
Las Palmas de G.C. 14
El Secretario de la Comisión



COTEJADO: Concuerda con el original

Telde, a 14 de DIC. 2001 de.....

Firma:



Plano de situación



Foto



CATÁLOGO PATRIMONIO ARQUITECTÓNICO

PLAN GENERAL DE ORDENACIÓN DE TELDE 2000

Número de ficha catálogo: 051

Denominación: EDIFICIO DE PLANTA ALTA

Situación: Plaza de San Juan, 10. San Juan

Fecha: Anterior a 1800

Propiedad: Privada

Usos: Residencial

Estado conservación: Bueno

Grado de Protección: Integral

Ordenanza de Aplicación PGO: A-3

Observaciones:

Valoración: SINGULAR

Tipo de Actuación: REHABILITACIÓN. RESTAURACIÓN



Documentación:

La Comisión de Ordenación del Territorio y Medio Ambiente de Canarias, en sesión de fecha 04 FEB. 2002, acordó la APROBACIÓN DEFINITIVA del presente expediente.
Las Palmas de G.C. 14 ABR. 2004
El Secretario de la Comisión




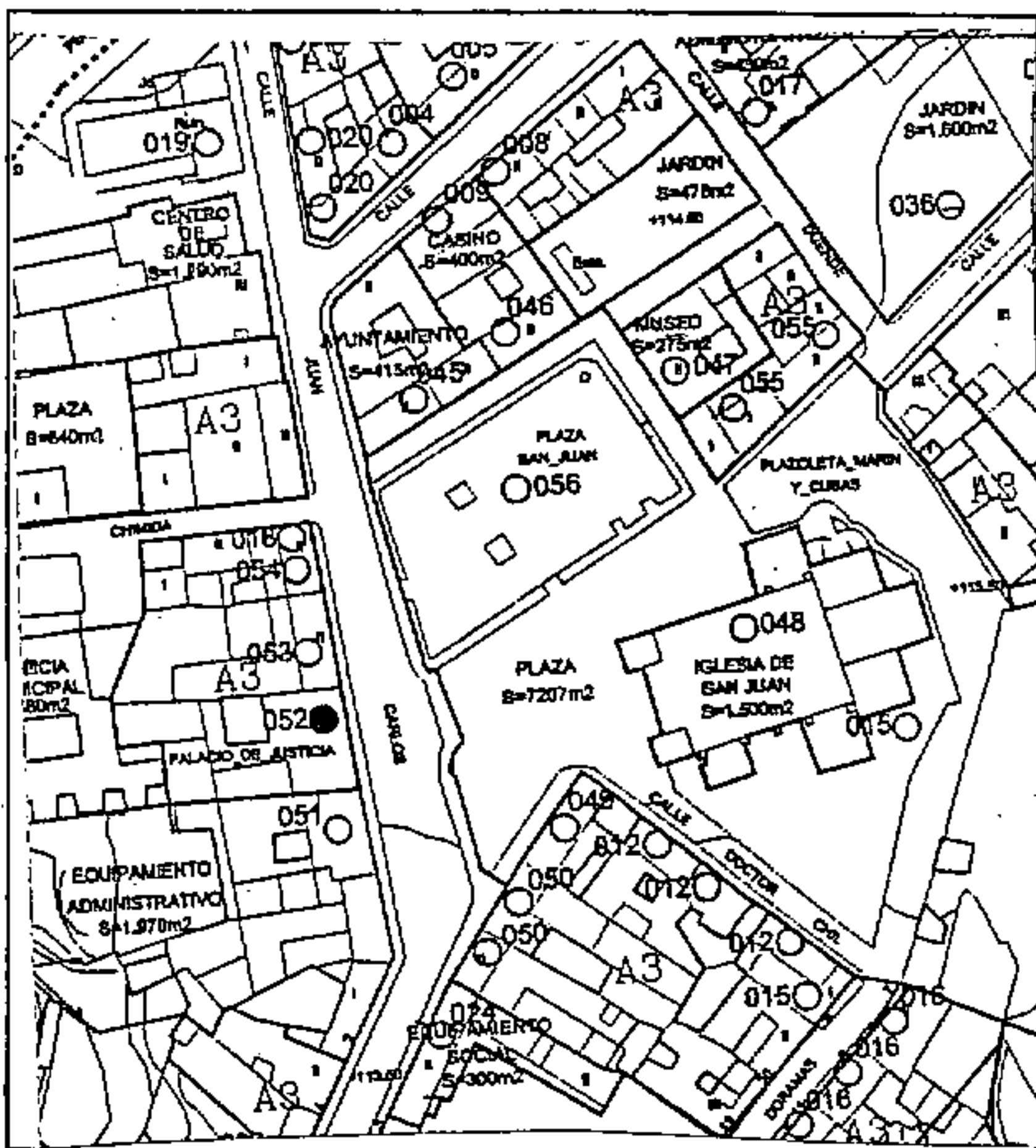
COTEJADO: Concuerda con el original.

Telde a 11 de DIC. 2001 de.....
Firma:



Plano de situación

Foto



CATÁLOGO PATRIMONIO ARQUITECTÓNICO

PLAN GENERAL DE ORDENACIÓN DE TELDE 2000

Número de ficha catálogo: **052**

Denominación: **OFICINAS MUNICIPALES**

Situación: Plaza de San Juan, 11. San Juan

Fecha: Anterior a 1800

Propiedad: Pública

Usos: Dotación administrativa.

Estado conservación: Bueno en general

Grado de Protección: Ambiental

Ordenanza de Aplicación PGO: A3

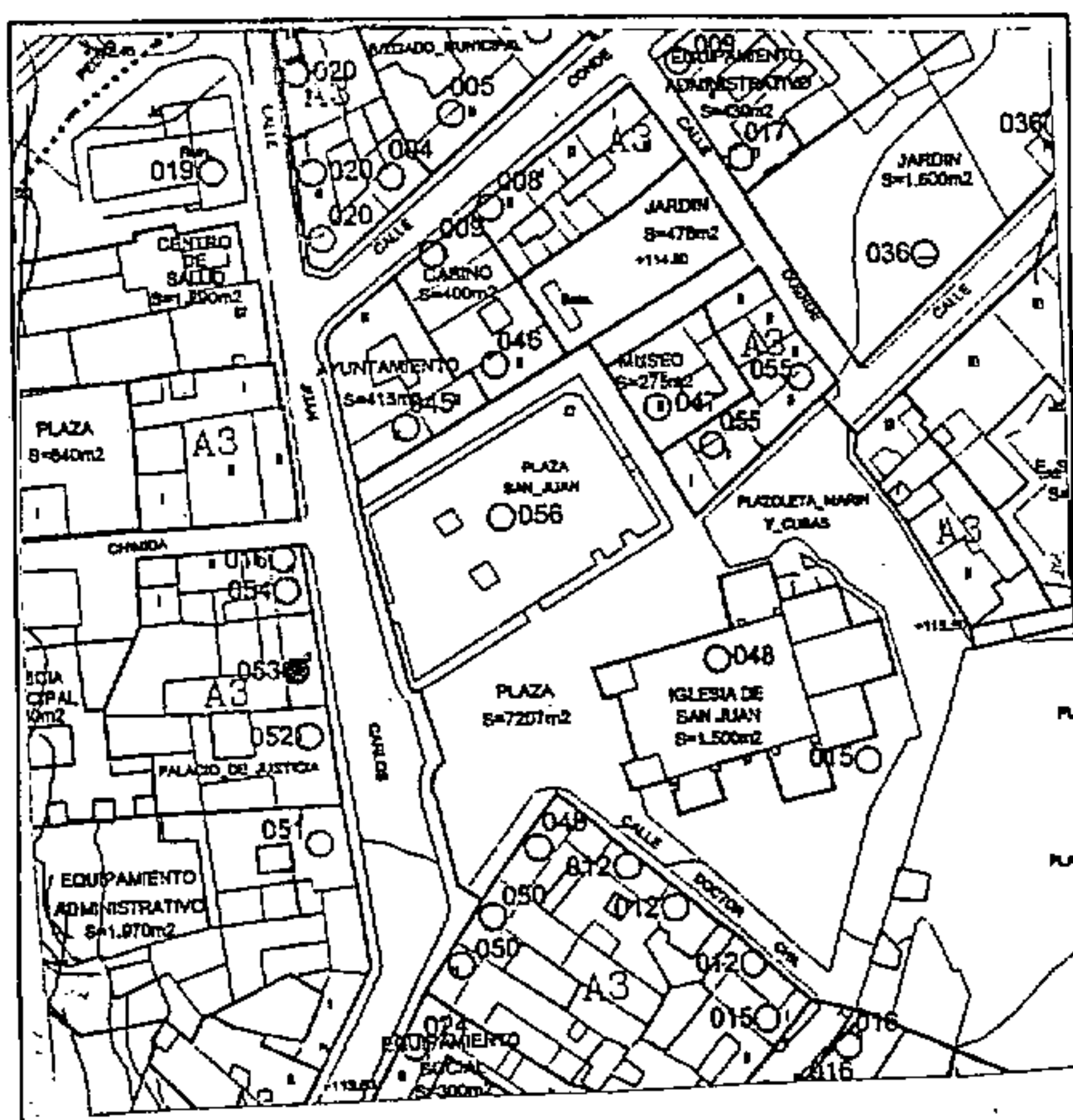
Observaciones:

Valoración: C. TIPOLOGICA

Tipo de Actuación: CONSERVACIÓN

Documentación:

Plano de situación



La Comisión de Ordenación del Territorio y Medio Ambiente de Canarias, en sesión de fecha **04 FEB 2002** acordó la APROBACIÓN DEFINITIVA del presente expediente.
Las Palmas de G.C. **14 ABR 2004**
El Secretario de la Comisión




COTEJADO: Concuerda

con el original.

Telde, a **14 DIC 2001** de.....

Firma:




APROBACIÓN PLENO:

13 DIC 2001

El Secretario,



Foto



CATÁLOGO PATRIMONIO ARQUITECTÓNICO

PLAN GENERAL DE ORDENACIÓN DE TELDE 2000

La Comisión de Ordenación del Territorio y Medio Ambiente de Canarias, en sesión de fecha **04 FEB 2002** acordó la APROBACIÓN DEFINITIVA del presente expediente. **14 ABR 2004**
Las Palmas de G.C.
El Secretario de la Comisión



Número de ficha catálogo: **053**

Denominación: **EDIFICIO DE PLANTA ALTA**

Situación: Plaza de San Juan, 12. San Juan

Fecha: Anterior a 1800

Propiedad: Privada Usos: Pub-Cafetería

Estado conservación: Bueno

Grado de Protección: Ambiental

Ordenanza de Aplicación PGO: A3

Observaciones:


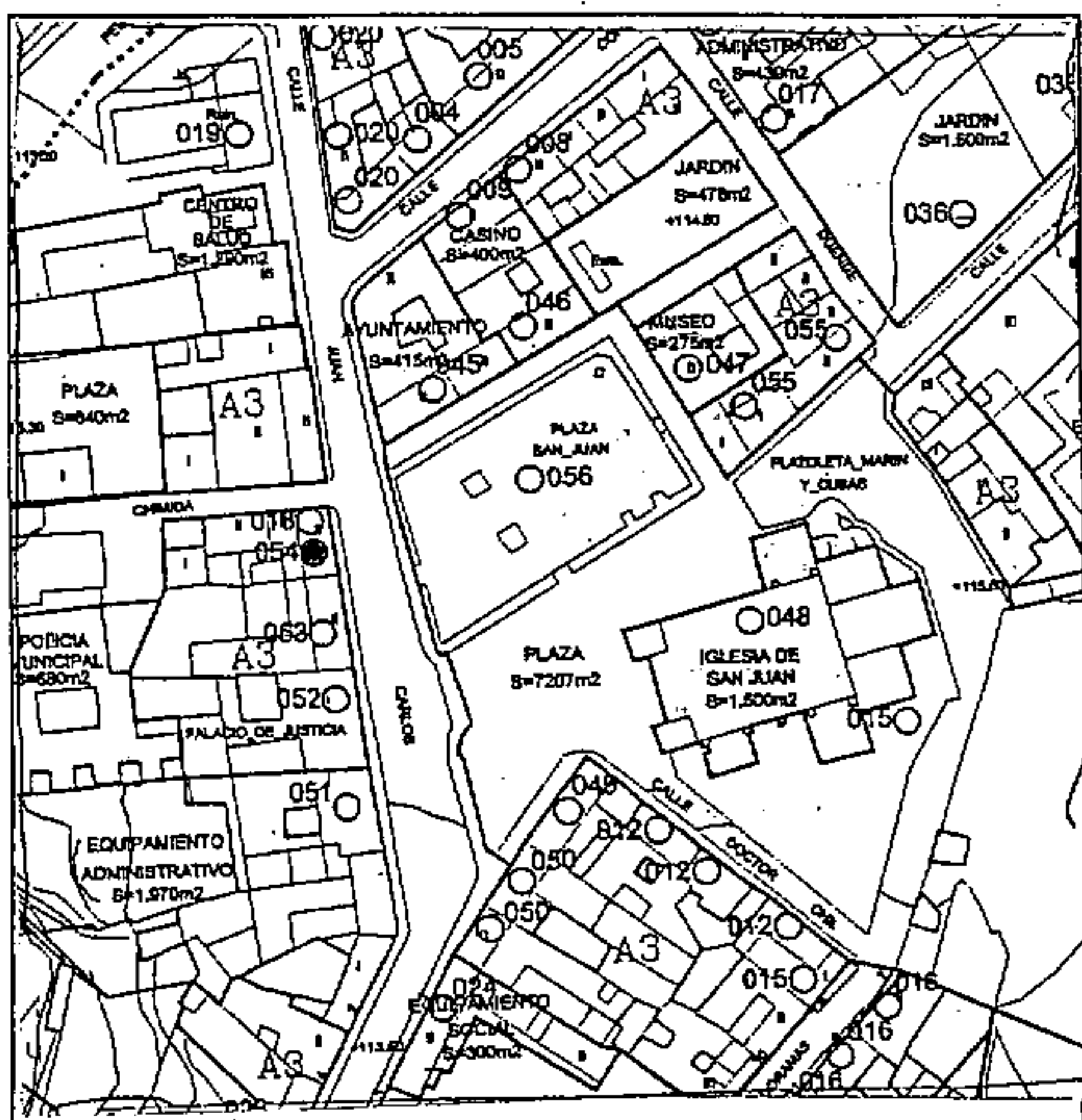

Valoración: C. TIPOLOGICA

Tipo de Actuación: REHABILITACIÓN

Documentación:

Plano de situación

COTEJADO: Concuerda con el original.
Telde, a **14** de **DIC.** 2001 de.....
Firma:.....



CATÁLOGO PATRIMONIO ARQUITECTÓNICO

PLAN GENERAL DE ORDENACIÓN DE TELDE 2000

Número de ficha catálogo: 054

Denominación: EDIFICIO DE PLANTA ALTA

Situación: Plaza de San Juan, 13. San Juan

Fecha: Anterior a 1800

Propiedad: Privada

Usos: Residencial. Conservación

Estado conservación: Bueno

Grado de Protección: Ambiental

Ordenanza de Aplicación PGO: A3

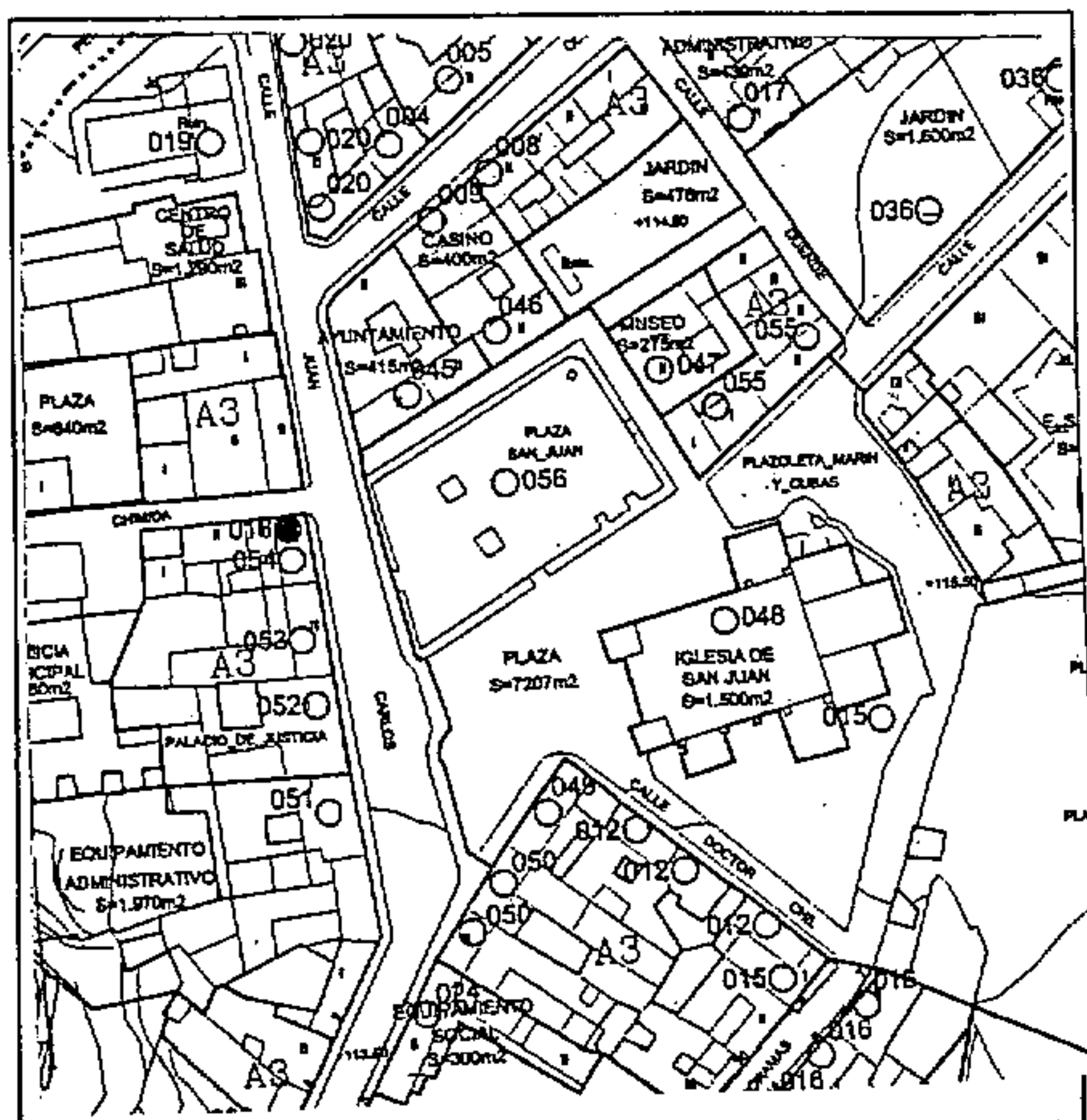
Observaciones:

Valoración: C. TIPOLOGICA

Tipo de Actuación: REHABILITACIÓN

Documentación:

Plano de situación



La Comisión de Ordenación del Territorio y Medio Ambiente de Canarias, en sesión de fecha 04 FEB. 2002 acordó la APROBACIÓN DEFINITIVA del presente expediente.
Las Palmas de G.C. 14 ABR. 2004
El Secretario de la Comisión



COTEJADO: Concuerda con el original.

Telde, a 14 de DIC. 2001 de.....



Firma:

APROBACIÓN PLENO:

El Secretario.



13 DIC 2001

Foto



CATÁLOGO PATRIMONIO ARQUITECTÓNICO

PLAN GENERAL DE ORDENACIÓN DE TELDE 2000

Número de ficha catálogo: **055**
Denominación: **EDIFICIO DE PLANTA ALTA**

Situación: Plaza Marín y Cubas, 1/ Plaza de San Juan, 4 / Duende.

Fecha: Anterior a 1800

Propiedad: Privada

Usos: Oficinas, de a... de.....

Estado conservación: Bueno

Grado de Protección: Ambiental

Ordenanza de Aplicación PGO: A3

Observaciones:

Valoración: C. TIPOLOGICA

Tipo de Actuación: REHABILITACIÓN PARCIAL



Documentación:

La Comisión de Ordenación del Territorio y Medio Ambiente de Canarias, en sesión de fecha **04 FEB 2002** acordó la APROBACIÓN DEFINITIVA del presente expediente.
Las Palmas de G.C. **14**
El Secretario de la Comisión




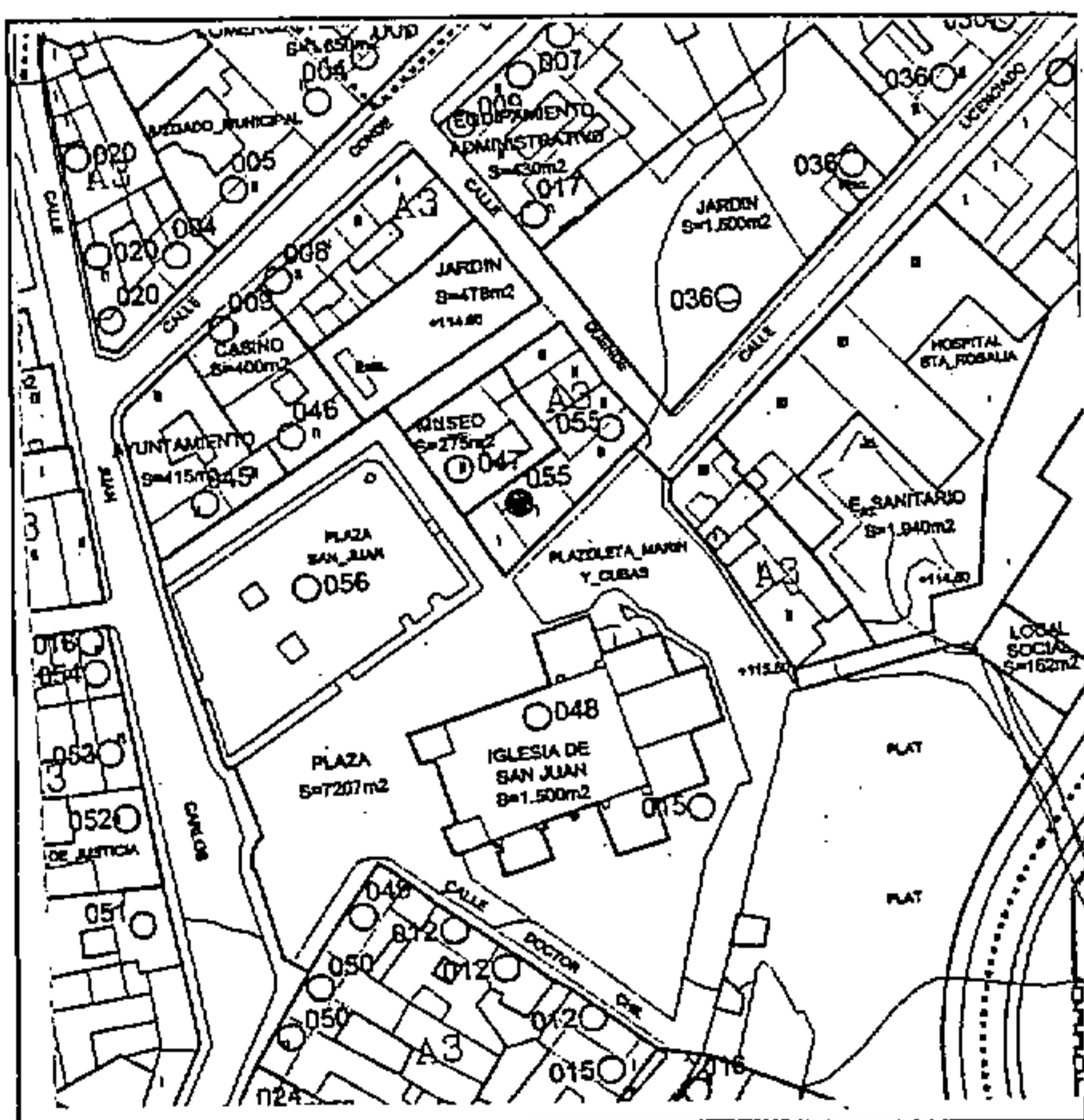
COTEJADO: Concuerda con el original

Firma:



Plano de situación

Foto



CATÁLOGO PATRIMONIO ARQUITECTÓNICO

PLAN GENERAL DE ORDENACIÓN DE TELDE DE 2000

Na Dirección de Ordenación del Territorio y Medio Ambiente de Canarias, en sesión de fecha 04 FEB. 2002 acordó la APROBACIÓN DEFINITIVA del presente expediente.
Las Palmas de G.C. 14 ABR. 2004
El Secretario de la Comisión

Número de ficha catálogo: 056

Denominación: PLAZA DE SAN JUAN

Situación: Plaza de San Juan. San Juan

Fecha: S. XVII

Propiedad: Pública

Usos: Público

Estado conservación: Bueno

Grado de Protección: Integral

Ordenanza de Aplicación PGO:

Observaciones:

Valoración: E. AMBIENTAL

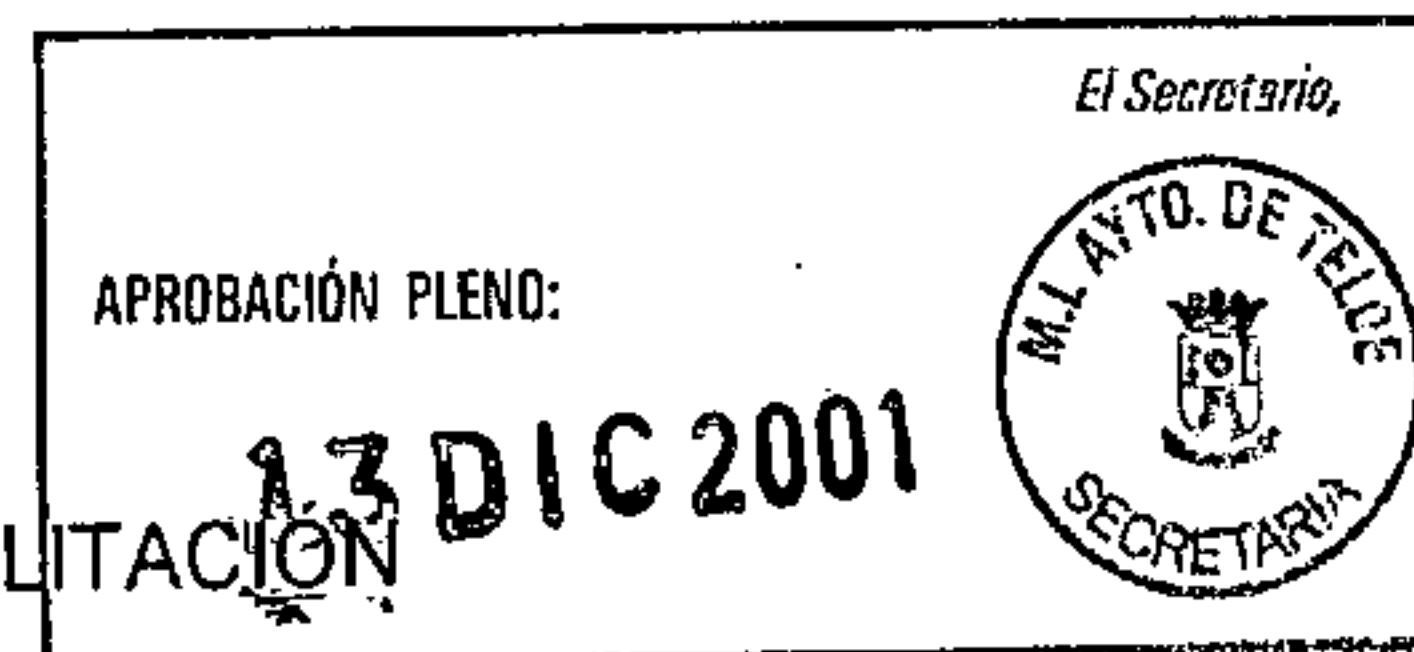

Tipo de Actuación: REPOSICIÓN Y REHABILITACIÓN

Documentación:

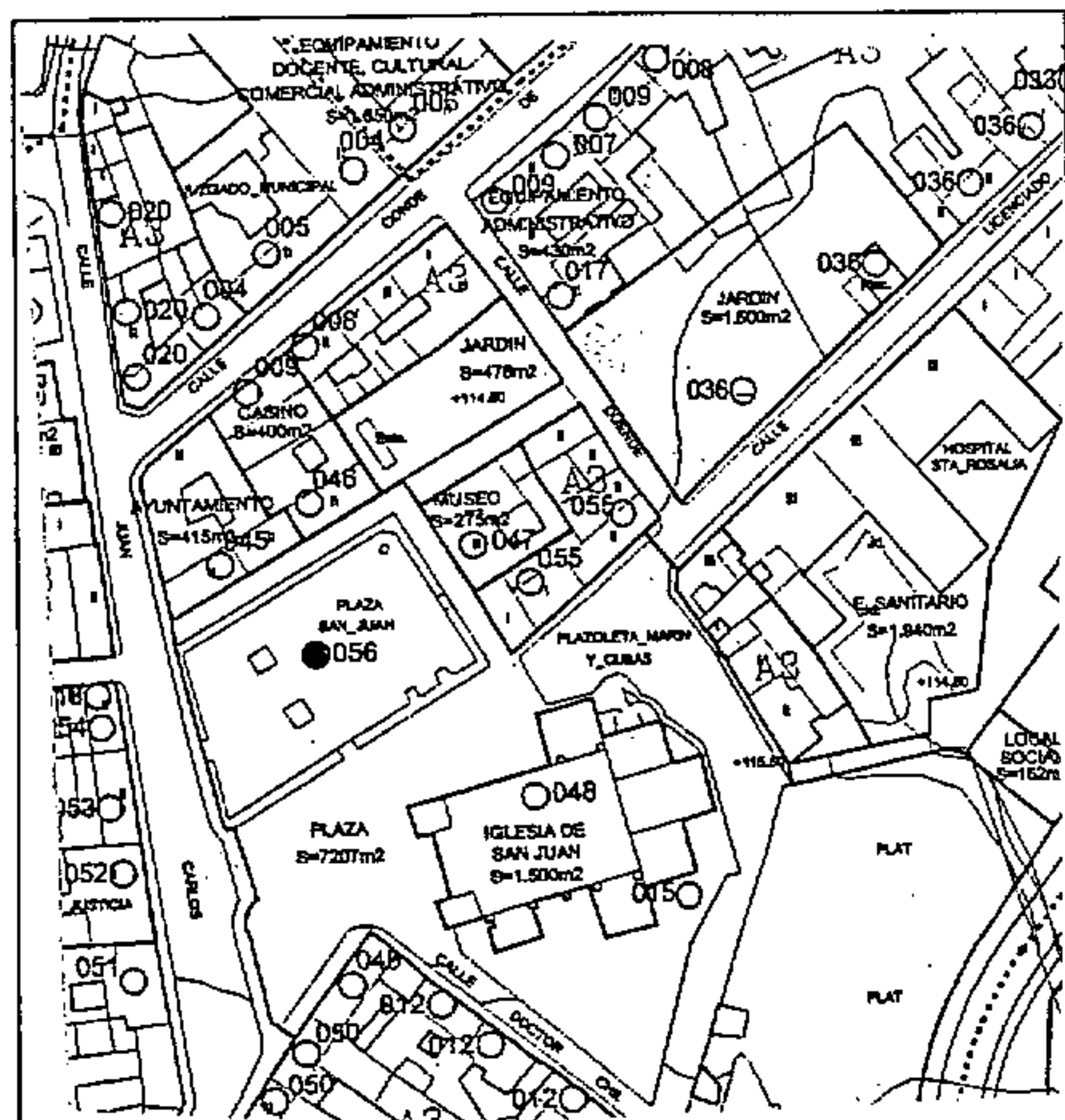
COTEJADO; Concuerda con el original.

Telde, a 14 de DIC. 2001 de.....


Firma:



Plano de situación



Foto



CATÁLOGO PATRIMONIO ARQUITECTÓNICO

PLAN GENERAL DE ORDENACIÓN DE TELDE 2000

La Comisión de Ordenación del Territorio y Medio Ambiente de Canarias, en sesión de fecha **04 FEB. 2002** acordó la APROBACIÓN DEFINITIVA del presente expediente. Las Palmas de G.C. **14 ABR. 2004**
El Secretario de la Comisión



Número de ficha catálogo: **057**
Denominación: **CASAS TERRERAS**

Situación: Altozano, 2, 4,/ Travieso. San Francisco

COTEJADO: Concuerda con el original.

Fecha:

Telde, a **14 DIC. 2001** de.....
Firma:.....

Propiedad: Privada

Usos: Residencial



Estado conservación: Regular

Grado de Protección: Ambiental


Ordenanza de Aplicación PGO: A5

Observaciones:

Valoración: PUNTUAL


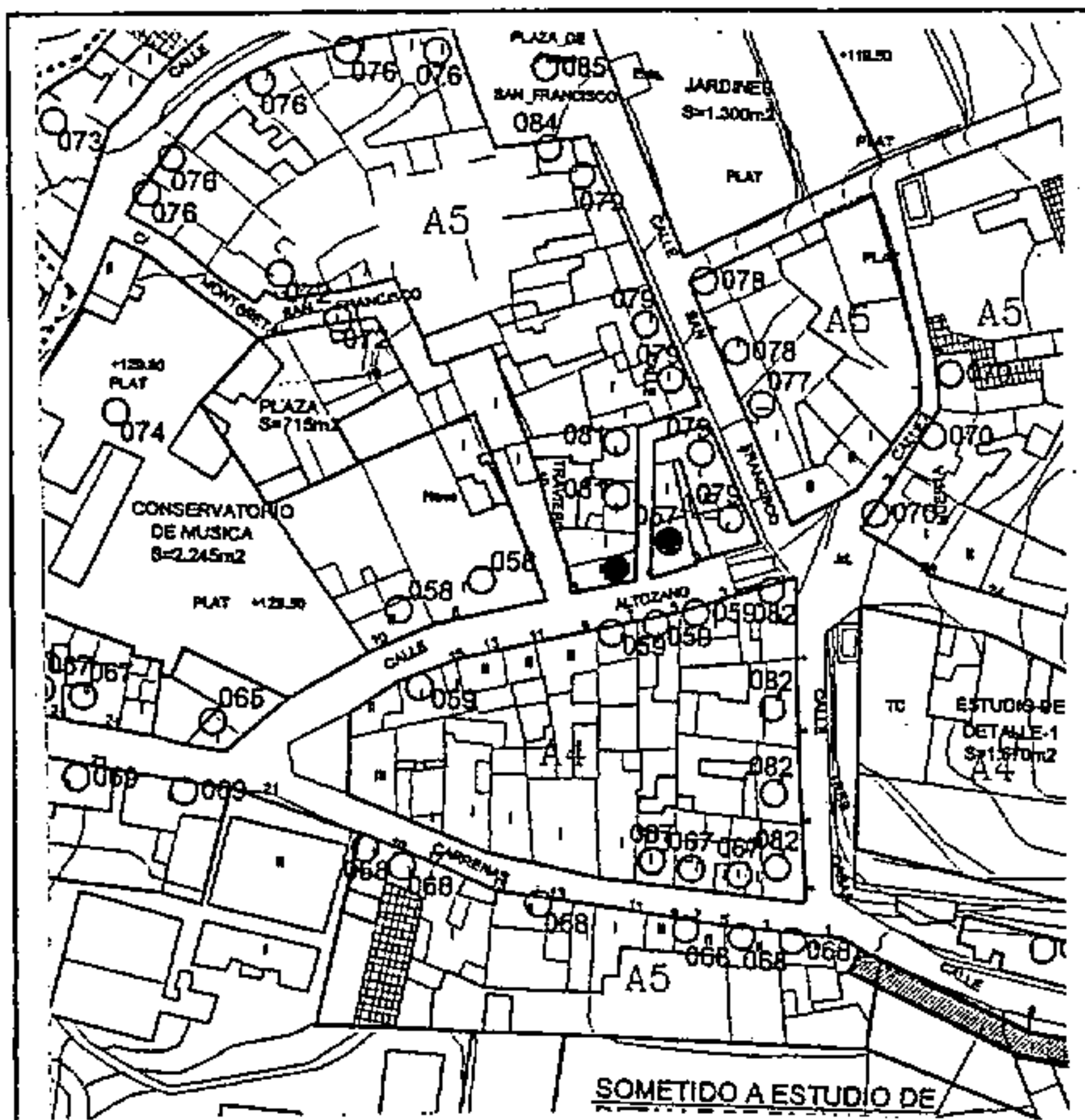
Tipo de Actuación: REHABILITACIÓN

Documentación:



Plano de situación

Foto



CATÁLOGO PATRIMONIO ARQUITECTÓNICO

PLAN GENERAL DE ORDENACIÓN DE TELDE 2000

Número de ficha catálogo: 058

Denominación: ANTIGUA CASA CUARTEL DE LA GUARDIA CIVIL

Situación: Altozano 8, 10. San Francisco

Fecha:

Propiedad: Pública

Usos: a determinar

Estado conservación: Regular

Grado de Protección: Integral


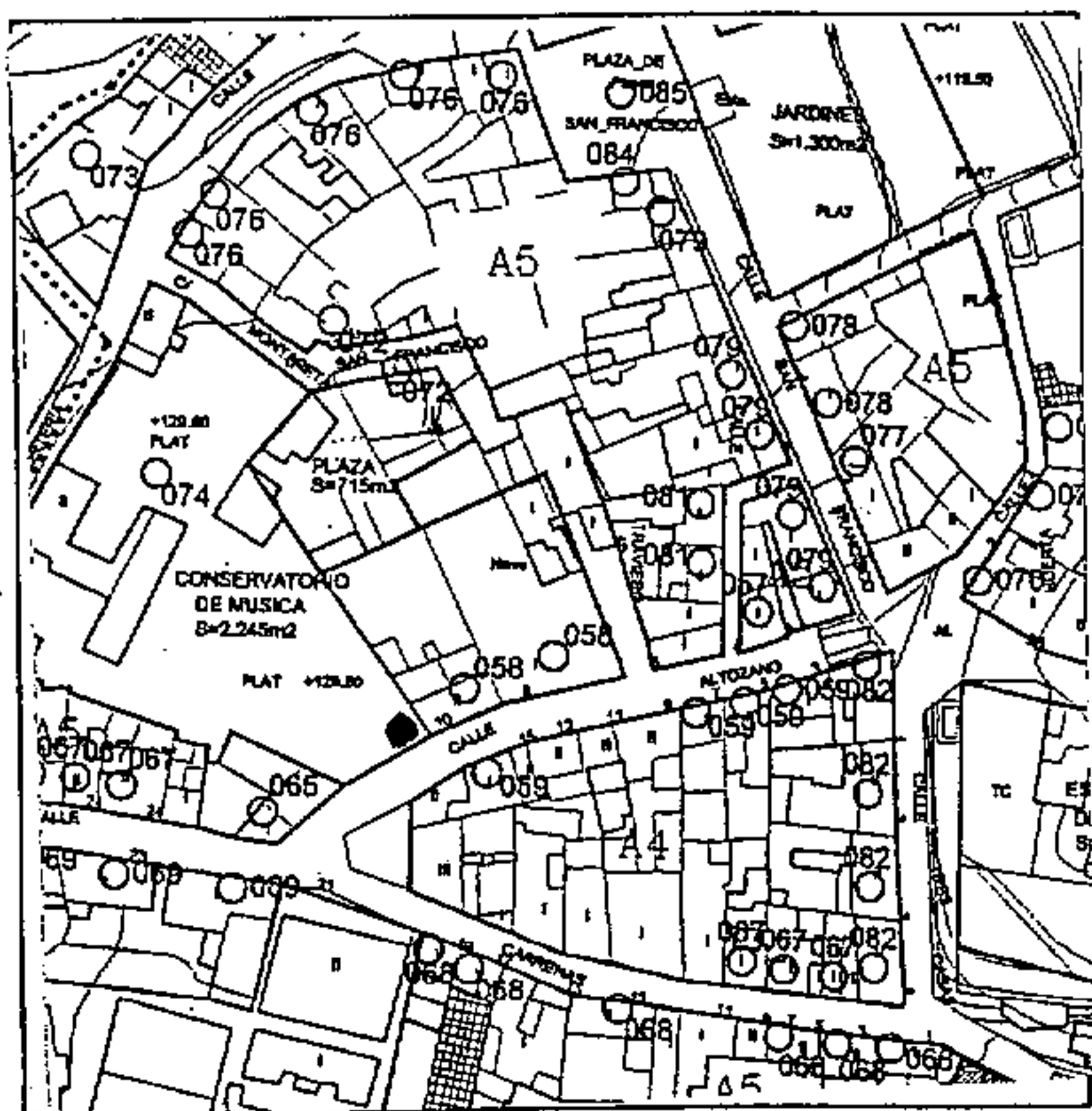
Ordenanza de Aplicación PGO: Equipamiento.

Observaciones: El tipo de puerta-ventana con los marcos de cantería indican que podría tratarse de una casa del S. XVII. Hay, sin embargo, una serie de elementos como las ventanas de guillotina, el remate con cornisa, que podrían señalar el S.XVIII. Entre la planta baja y alta hay un problema compositivo en el grupo de las ventanas; esto podría indicar una primera construcción -la planta baja del S.XVII y la alta del XVIII con ventanas de guillotina.

Valoración: C. TIPOLOGICA

Tipo de Actuación: REHABILITACIÓN. RECUPERAR EL ANTIGUO JARDÍN DE LA FACHADA DEL N° 10


Documentación:



con el original

Telde, a... 14 DIC 2001 de.....

Firma:



La Comisión de Ordenación del Territorio y Medio Ambiente de Canarias, en sesión de fecha 04 FEB. 2002 acordó la APROBACIÓN DEFINITIVA del Plan General de Ordenación Urbana de las Palmas de G.C. N° 8 Y 14 ABR 2004
El Secretario de la Comisión



CATÁLOGO PATRIMONIO ARQUITECTÓNICO

PLAN GENERAL DE ORDENACIÓN DE TELDE 2000

Número de ficha catálogo: 059

Denominación: CONJUNTO ALTOZANO. IMPARES

Situación: Altozano, 3, 5, 7, 15. San Francisco

Fecha:

Propiedad: Privada

Usos: Residencial

Estado conservación: Bueno

Grado de Protección: Ambiental

Ordenanza de Aplicación PGO: A4

Observaciones:

Valoración: De ambiente

Tipo de Actuación: REHABILITACIÓN

Documentación:

COTEJADO: Concuerda
con el original.


Telde a 14 DIC 2001 de



Firma:


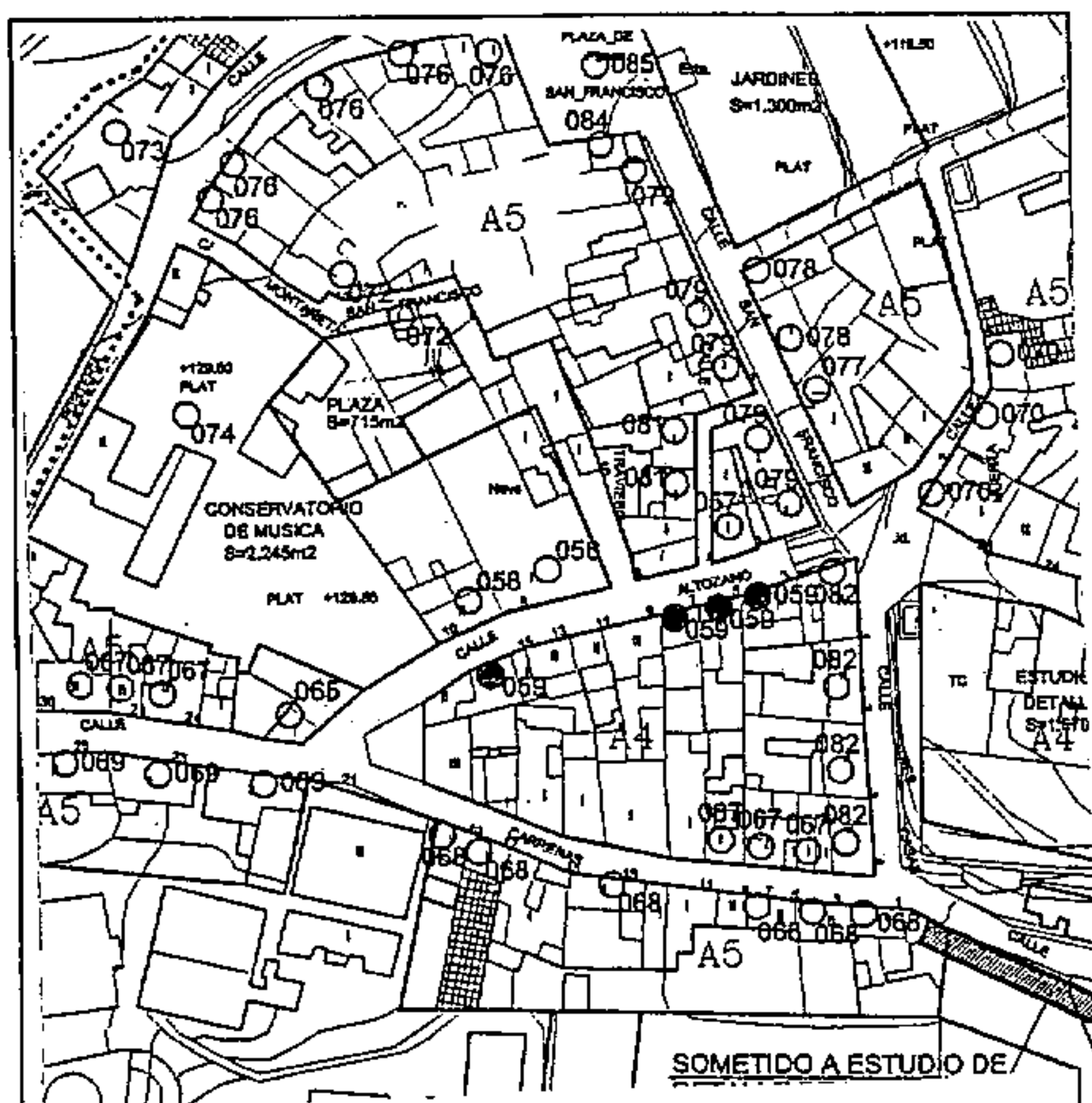
La Comisión de Ordenación del Territorio y Medio Ambiente de Canarias, en sesión de fecha 04 FEB. 2002 acordó la APROBACIÓN DEFINITIVA del presente expediente.

Las Palmas de G.C. 14 ABR 2004
El Secretario de la Comisión



Plano de situación

Foto



CATÁLOGO PATRIMONIO ARQUITECTÓNICO

PLAN GENERAL DE ORDENACIÓN DE TELDE 2000

Número de ficha catálogo: **060**

Denominación: **CASA SAULO TORÓN Y JARDÍN**

Situación: Bailadero, 9. San Francisco

Fecha:

Propiedad: Obispado

Usos: Abandonado, propuesto uso social.

Estado conservación: Ruina inminente en caso de no actuar.

COTEJADO: Concuerda con el original

Grado de Protección: Catálogo del PERI de San Juan y S. Francisco de Telde.

Ordenanza de Aplicación PGO: Equipamiento.

Firma:

Observaciones: Sería urgente proceder a su rescate.

Valoración: C. TIPOLOGICA


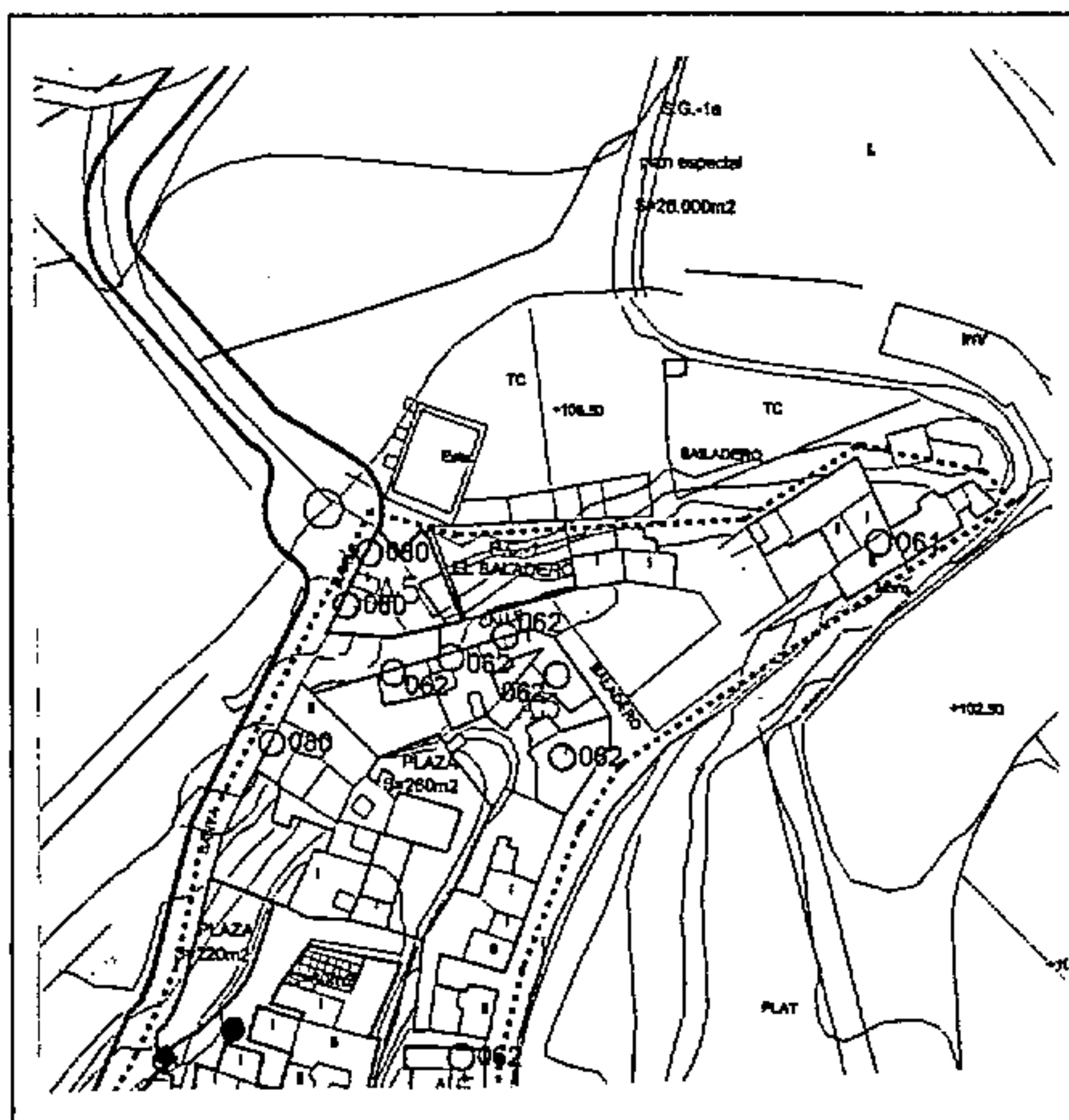
Tipo de Actuación: REHABILITACIÓN

Documentación:


APROBACIÓN PLENO:
13 DIC 2000

Plano de situación

Foto



La Comisión de Ordenación del Territorio y Medio Ambiente de Canarias, en sesión de fecha **04 FEB. 2002** acordó la APROBACIÓN DEFINITIVA del presente expediente.
Las Palmas de G.C. **14 ABR. 2004**
El Secretario de la Comisión



CATÁLOGO PATRIMONIO ARQUITECTÓNICO

PLAN GENERAL DE ORDENACIÓN DE TELDE 2000

Número de ficha catálogo: **061**

Denominación: **ANTIGUA HACIENDA CASTILLO OLIVARES**

Situación: Bailadero, 28. San Francisco

Fecha: 1800

Propiedad: Privada

Estado conservación: Bueno

Grado de Protección: Integral

Ordenanza de Aplicación PGO: Equipamiento.

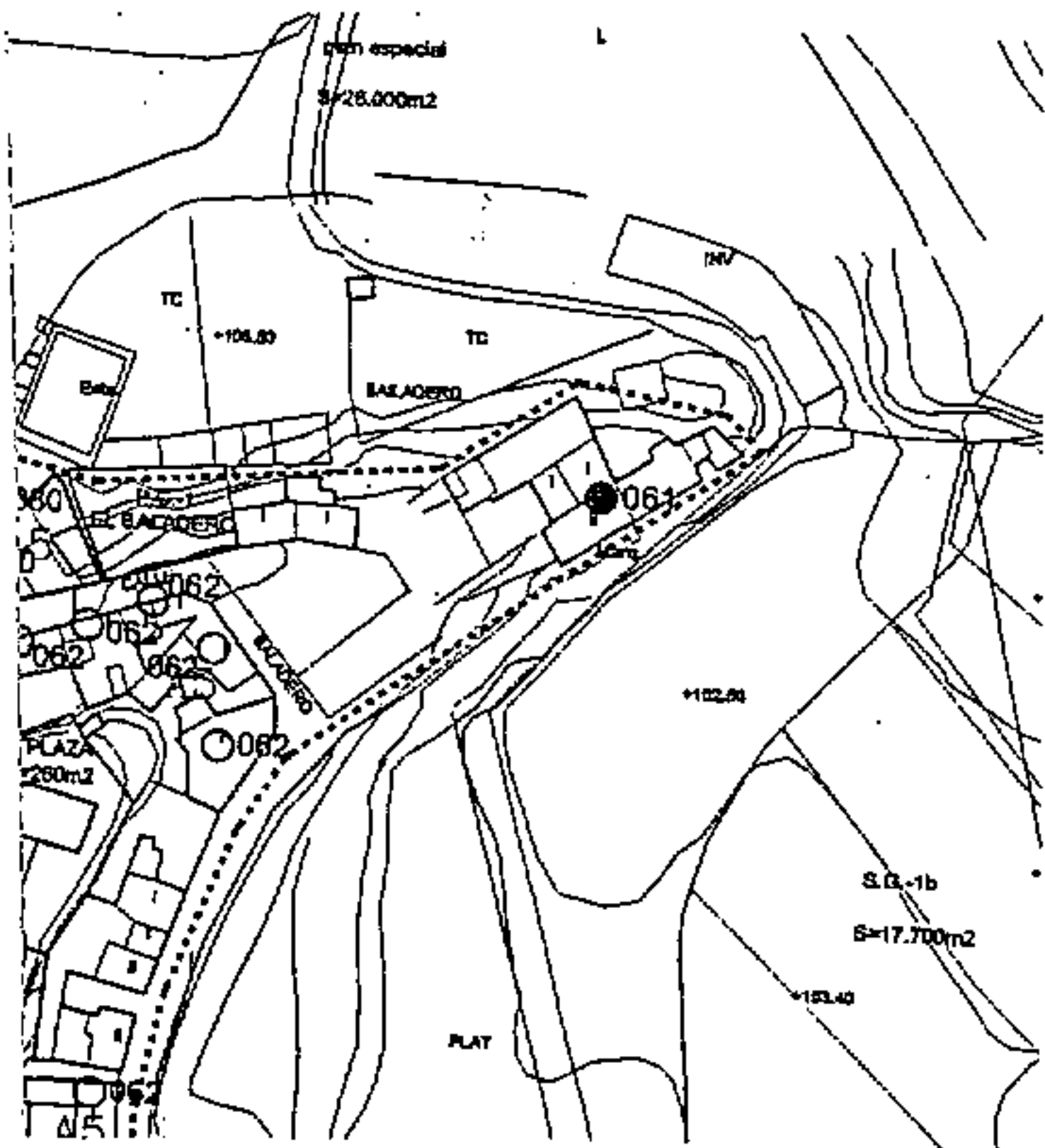
Observaciones: El blasón que se encuentra sobre la puerta adintelada es el de Alonso Olivares del Castillo, nacido en 1548. Se trata del mismo blasón que se encuentra en la Casa Castillo Olivares de la C/ José Antonio Primo de Rivera n° 1. Responde al tipo de casa de señorío que tiene su vivienda principal en la ciudad. Aunque no podemos dar ninguna fecha, sí que vemos se trata del tipo más evolucionado de esta casa de señorío, con planta cerrada en cuadro.

Valoración: C. TIPOLOGICA


Tipo de Actuación: REHABILITACIÓN

Documentación:

Plano de situación



Foto



La Comisión de Ordenación del Territorio y Medio Ambiente de Canarias, en sesión de fecha **04 FEB. 2002** acordó la APROBACIÓN DEFINITIVA del presente expediente.


La Presidencia de CC 14 ABR 2004
El Secretario de la Comisión



COTEJADO: Concuerda
con el original.

Telde, a **13 DIC 2001** de

Firma:



CATÁLOGO PATRIMONIO ARQUITECTÓNICO

PLAN GENERAL DE ORDENACIÓN DE TELDE 2000

La Comisión de Ordenación del Territorio y Medio Ambiente de Canarias, en sesión de fecha **04 FEB. 2002**

acordó la APROBACIÓN DEFINITIVA del presente expediente.

Las Palmas de G.C. **14 ABR. 2004**
El Secretario de la Comisión



Número de ficha catálogo: **062**

Denominación: **CONJUNTO BAILADERO, IMPARES**

Situación: Bailadero, 11, 13, 23, 25, 29. San Francisco

Fecha:

COTEJADO: Concuerda con el original.

Propiedad: Privada Usos: Residencial

Telde, a **14 DIC. 2001** de **2001** de

Estado conservación: Regular-Bueno

Firma:

Grado de Protección: Catálogo del PERI de San Juan y San Francisco.




Ordenanza de Aplicación PGO: A5

Observaciones:

Valoración: E. AMBIENTAL

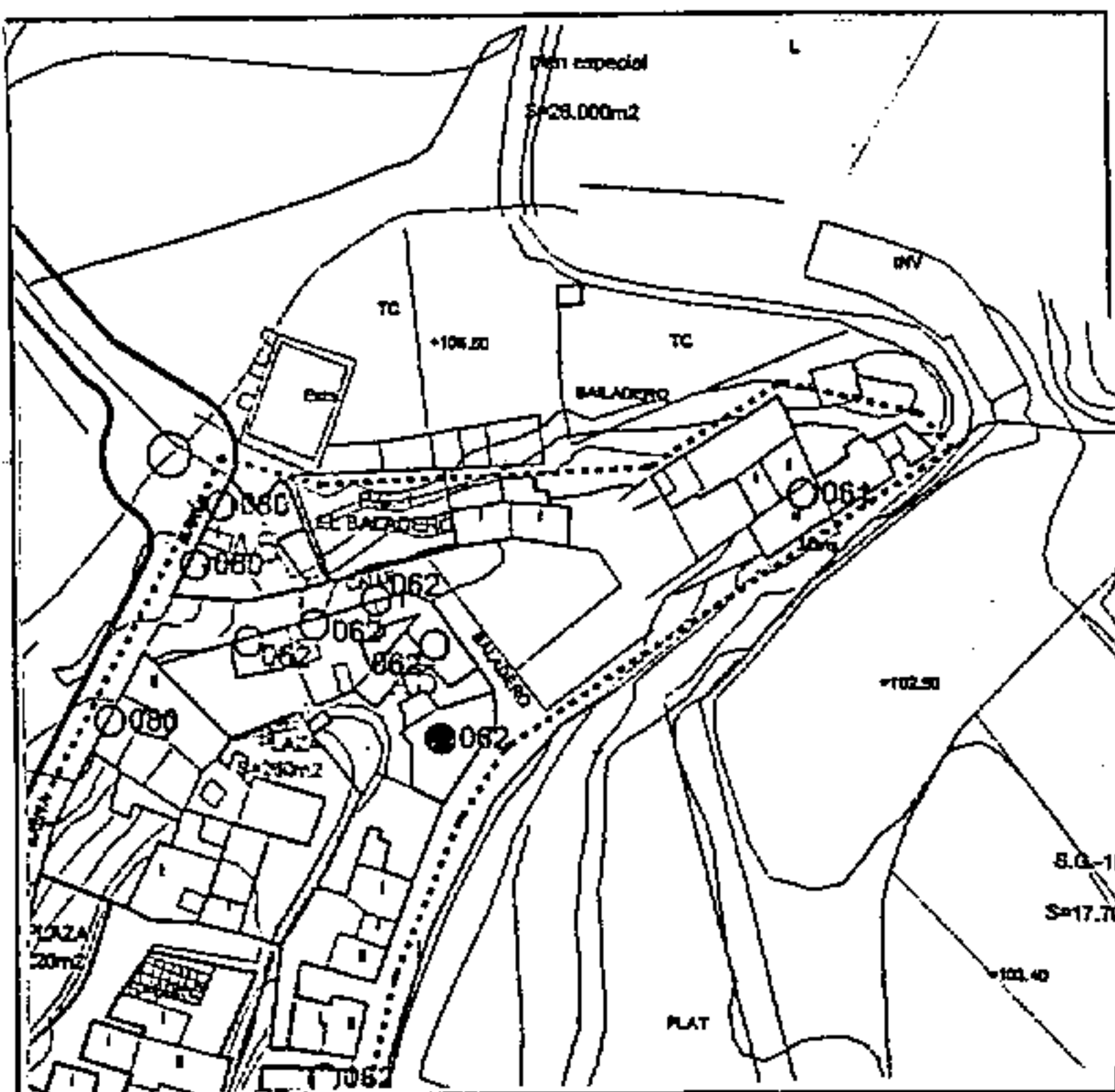
Tipo de Actuación: REHABILITACIÓN

Documentación:



Plano de situación

Foto



CATÁLOGO PATRIMONIO ARQUITECTÓNICO

PLAN GENERAL DE ORDENACIÓN DE TELDE 2000

La Comisión de Ordenación del Territorio y Medio Ambiente de Canarias, en sesión de fecha 04 FEB. 2002

acordó la APROBACIÓN DEFINITIVA del presente expediente.

Las Palmas de G.C. 14 ABR. 2004



Número de ficha catálogo: 063

Denominación:

MANZANA NAVARRO/MATOS/TRÉSCASAS/FUENTE

Situación: Carlos E. Navarro, 2, 4. San Francisco

Fecha: Anterior a 1800

Propiedad: Privada

Usos: Residencial

COTEJADO: Concuerda con el original.

de, a 14 DIC. 2001 de.....

Firma:

Estado conservación: Bueno

Grado de Protección: Ambiental

Ordenanza de Aplicación PGO: A5

Observaciones:

Valoración: C. TIPOLOGICA


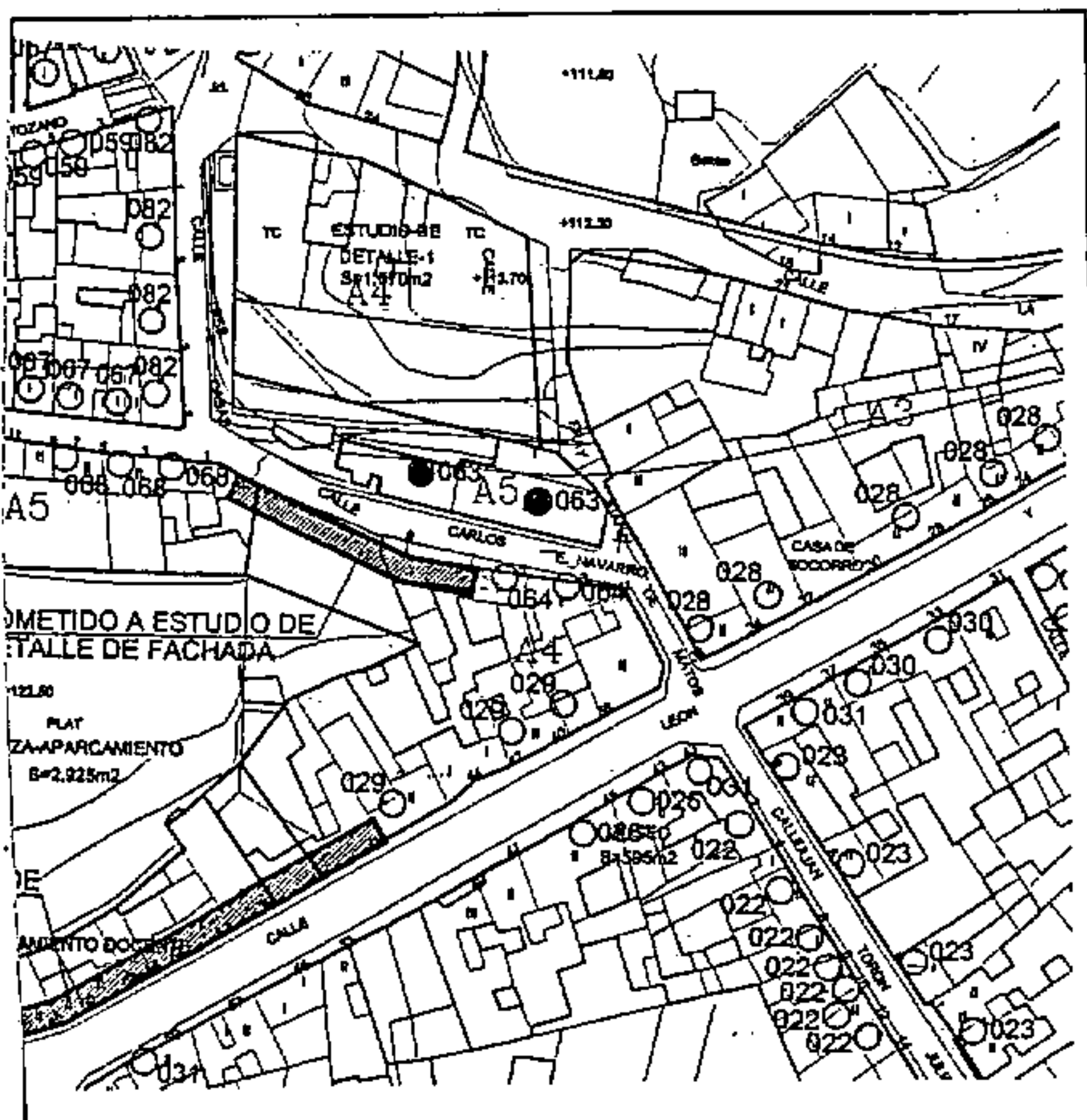
Tipo de Actuación: REHABILITACIÓN. CONSERVACIÓN DE LA FINCA

Documentación:



Plano de situación

Foto



CATÁLOGO PATRIMONIO ARQUITECTÓNICO

PLAN GENERAL DE ORDENACIÓN DE TELDE 2000

Número de ficha catálogo: **064**

Denominación: **CONJUNTO CASAS TERRERAS**

Situación: Carlos E. Navarro, 3, 5, San Francisco

Fecha: S.XVIII y S. XIX

Propiedad: Privada Usos: Residencial

Estado conservación: Bueno

Grado de Protección: Ambiental

Ordenanza de Aplicación PGO: A4

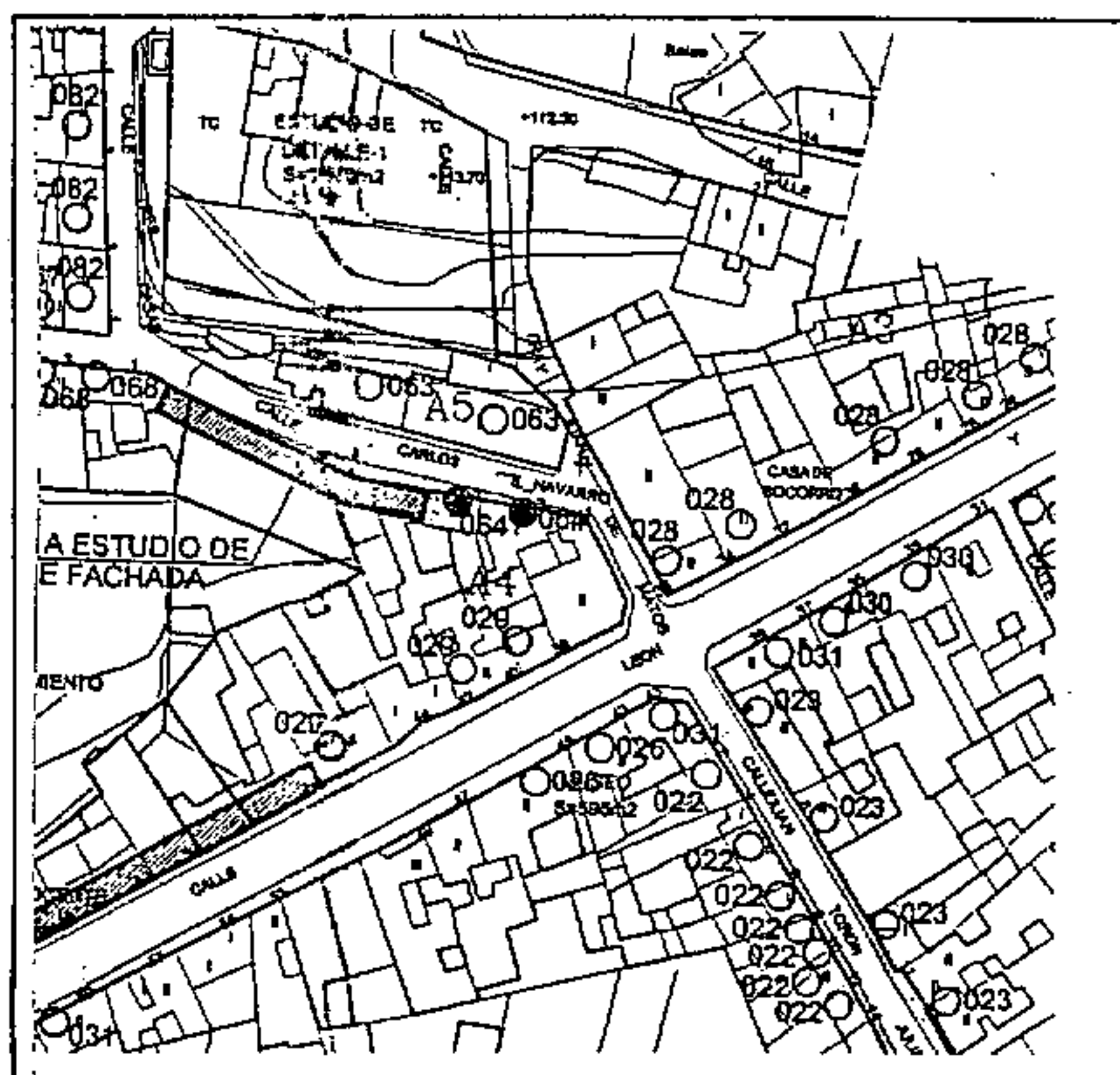
Observaciones: El nº 7 de esta calle fue descatalogado a partir de alegación presentada en el trámite de información pública, viene sometido conjuntamente con el nº 9 y nº 11 a estudio de detalles para adecuación de fachada.

Valoración: E. AMBIENTAL

Tipo de Actuación: REHABILITACIÓN

Documentación:

Plano de situación



La Comisión de Ordenación del Territorio y Medio Ambiente de Canarias, en sesión de fecha **04 FEB. 2002**

acordó la APROBACIÓN DEFINITIVA del presente expediente.

Las Palmas de G.C. **14 ABR. 2004**
El Secretario de la Comisión



~~COTEJADO: Concuerda con el original~~

~~Telde, a **14 DIC 2001** de.....~~

Firma:



APROBACIÓN PLENO:

El Secretario,



13 DIC 2001

Foto



CATÁLOGO PATRIMONIO ARQUITECTÓNICO

PLAN GENERAL DE ORDENACIÓN DE TELDE 2000

Número de ficha catálogo: **065**
Denominación: **CASA CON PATIO**

Situación: Carreñas, 22/ Altozano, 14. San Francisco

Fecha: S. XVII la obra de fábrica inicial.

Propiedad: Privada

Usos: Residencial

Estado conservación: Regular

Grado de Protección: Ambiental

Ordenanza de Aplicación PGO: A5

Observaciones:

Valoración: D. PUNTUAL

Tipo de Actuación: REHABILITACIÓN


Documentación:

La Comisión de Ordenación del Territorio y Medio Ambiente de Canarias, en sesión de fecha **04 FEB. 2002** acordó la APROBACIÓN DEFINITIVA del presente expediente.
Las Palmas de G.C. **14 ABR. 2004**
El Secretario de la Comisión




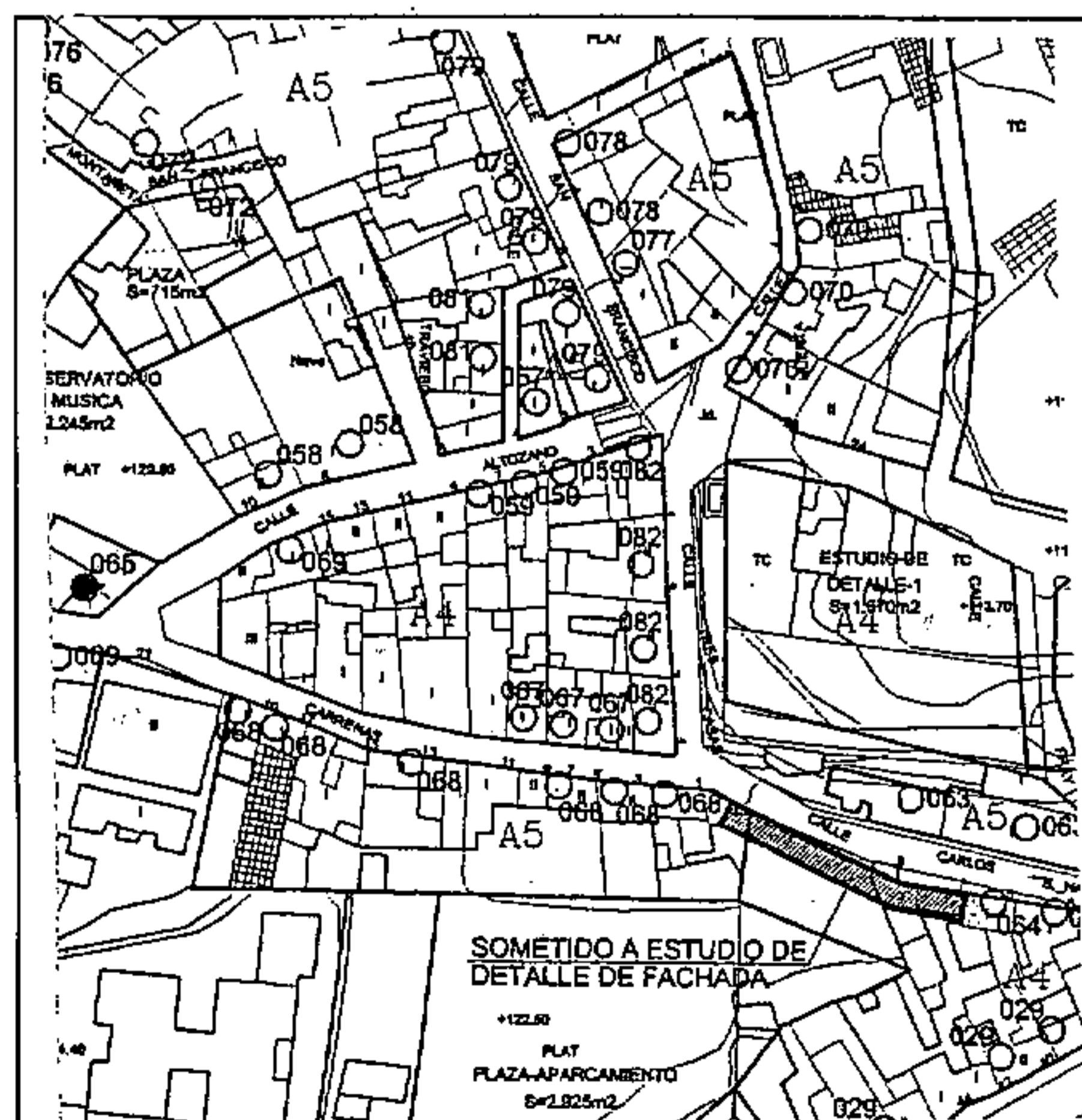
COTEJADO: Concuerda con el original.

Telde, a **14 de DIC. 2001** de.....
Firma:.....



Plano de situación

Foto



CATÁLOGO PATRIMONIO ARQUITECTÓNICO

PLAN GENERAL DE ORDENACIÓN DE TELDE 2000

Número de ficha catálogo: **066**

Denominación: **EDIFICIO PLANTA ALTA**

Situación: Carreñas, 33/León y Castillo. San Francisco

Fecha: S. XVIII

Propiedad: Privada Usos: Residencial

Estado conservación: Buena

Grado de Protección: Integral

Ordenanza de Aplicación PGO: A5

Observaciones:

Valoración: B. SINGULAR

Tipo de Actuación: REHABILITACIÓN

Documentación:

La Comisión de Ordenación del Territorio y Medio Ambiente de Canarias, en sesión de fecha **04 FEB. 2002** acordó la APROBACIÓN DEFINITIVA del presente expediente.
Las Palmas de G.C. **14 ABR. 2004**
El Secretario de la Comisión




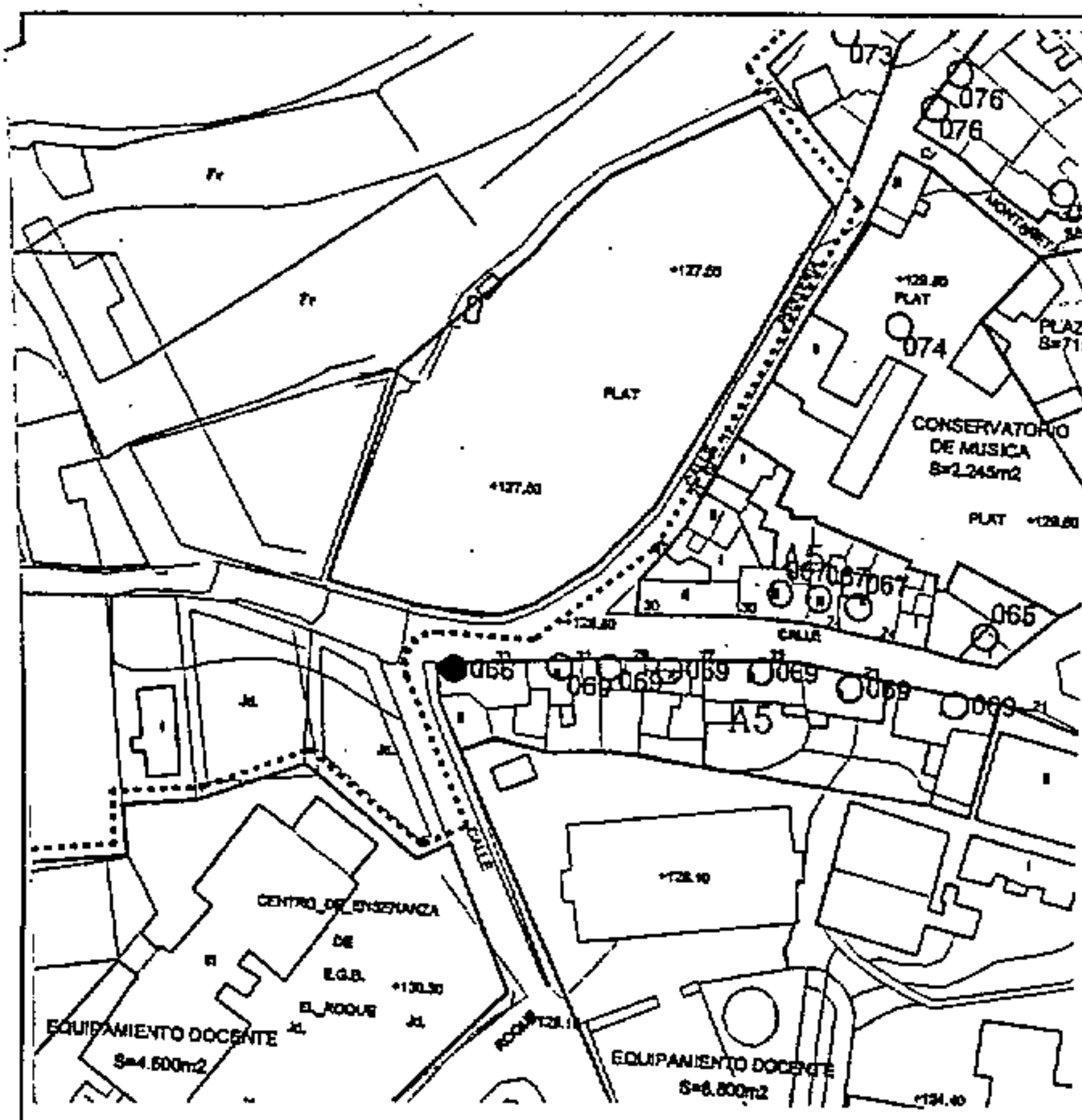
COTEJADO: Concuerda
con el original.

Telde a **14 DIC. 2001** de..... de.....



Firma:

Plano de situación



CATÁLOGO PATRIMONIO ARQUITECTÓNICO

PLAN GENERAL DE ORDENACIÓN DE TELDE 2000

La Comisión de Ordenación del Territorio y Medio Ambiente de Canarias, en sesión de fecha 04 FEB. 2002

acordó la APROBACIÓN DEFINITIVA del presente expediente.

Las Palmas de G.C. 14 ABR. 2004
El Secretario de la Comisión



Número de ficha catálogo: 067

Denominación: CONJUNTO CARREÑAS, PARES

Situación: Carreñas, 2,4,6,8,24,26,28,30. San Francisco

Fecha: S, XVII y S, XVIII, con alteraciones posteriores.

Propiedad: Privada

Usos: Residencial

COTEJADO: Concuerda con el original.

Telde, a 14 DIC. 2001 de..... de.....

Firma:

Estado conservación: Bueno

Grado de Protección: Ambiental


Ordenanza de Aplicación PGO: A5

Observaciones:

Valoración: E. AMBIENTAL

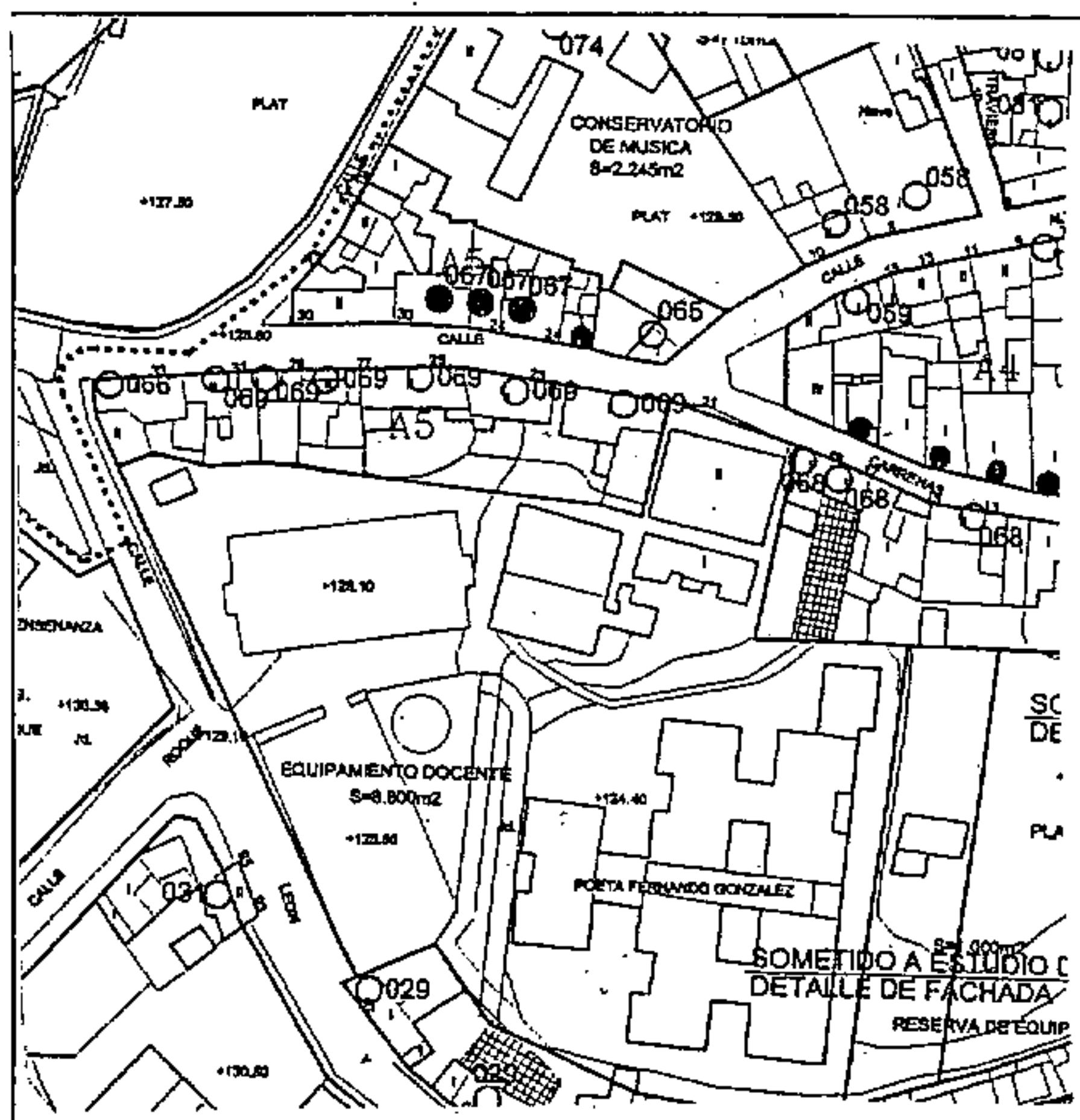
Tipo de Actuación: REHABILITACIÓN

Documentación:



Plano de situación

Foto



CATÁLOGO PATRIMONIO ARQUITECTÓNICO

PLAN GENERAL DE ORDENACIÓN DE TELDE

La Comisión de Ordenación del Territorio y Medio Ambiente de Canarias, en sesión de fecha 2.000

acordó la APROBACIÓN DEFINITIVA del presente expediente. 14 ABR 2004
Las Palmas de G.C.

El Secretario de la Comisión



Número de ficha catálogo: 068

Denominación: CONJUNTO CARREÑAS, IMPARES 1º TRAMO

Situación: Carreñas, 1,3,5,7,13,17,19. San Francisco

Fecha: S. XVII y S. XVIII, con alteraciones posteriores.

Propiedad: Privada

Usos: Residencial

COTEJADO: Concuerda con el original


Estado conservación: Bueno

Telde, a. 14 DIC 2001 de.....

Grado de Protección: Ambiental

Firma:

Ordenanza de Aplicación PGO: A5




Observaciones:


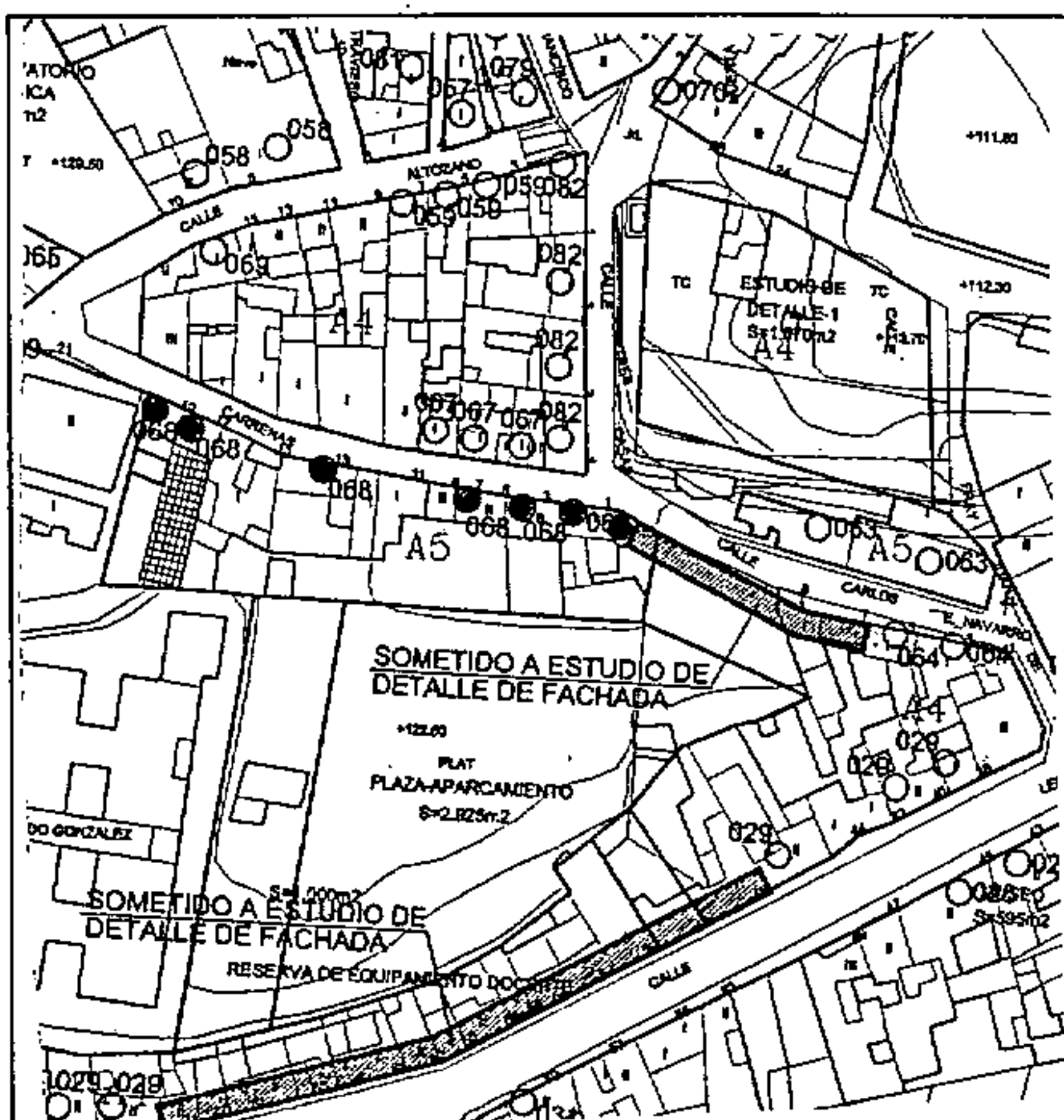
Valoración: E. AMBIENTAL

Tipo de Actuación: REHABILITACIÓN

Documentación:



Plano de situación



CATÁLOGO PATRIMONIO ARQUITECTÓNICO

PLAN GENERAL DE ORDENACIÓN

La Comisión de Ordenación del Territorio de las Palmas de Gran Canaria, en sesión de fecha

acordó la APROBACIÓN DEFINITIVA del presente expediente.

Las Palmas de G.C. 14 ABR 2004
El Secretario de la Comisión



Número de ficha catálogo: 069

Denominación: CONJUNTO CARREÑAS, IMPARES 2º TRAMO

Situación: Carreñas, 21,23,25,27,29,31. San Francisco

Fecha:

COTEJADO: Concuerda con el original.
Telde, a 14 DIC 2001 de

Propiedad: Privada

Usos: Residencial



Estado conservación: Bueno

Grado de Protección: Ambiental


Ordenanza de Aplicación PGO: A5

Observaciones:

Valoración: E. AMBIENTAL

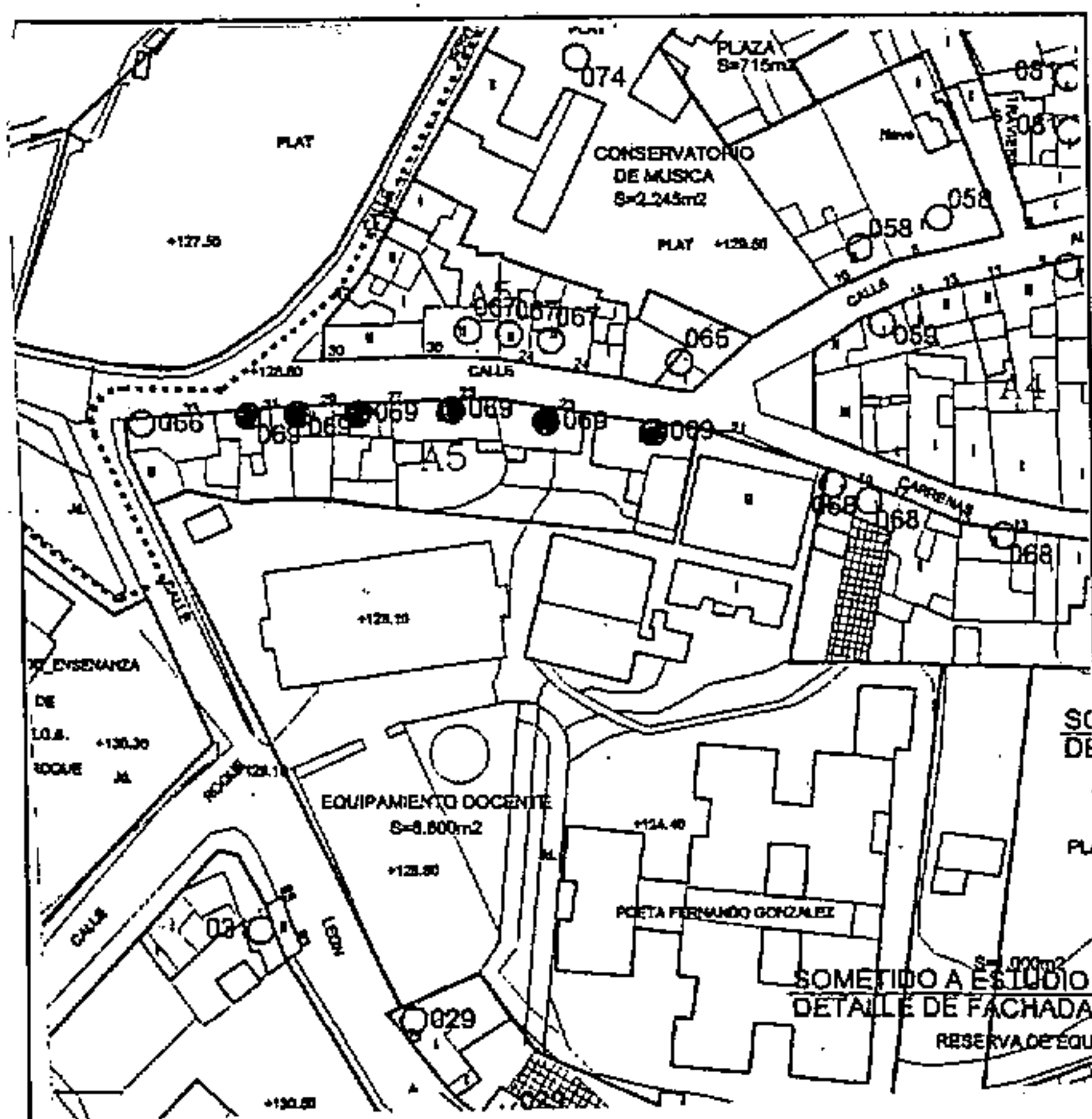
Tipo de Actuación: REHABILITACIÓN

Documentación:



Plano de situación

Foto



CATÁLOGO PATRIMONIO ARQUITECTÓNICO

PLAN GENERAL DE ORDENACIÓN DE TELDE 2000

Número de ficha catálogo: **070**
Denominación: **CONJUNTO HUERTAS**

Situación: Huertas, 2, 4, 6, 8. San Francisco

Fecha: Anterior a 1800

Propiedad: Privada Usos: Residencial

Estado conservación: Bueno

Grado de Protección: Ambiental

Ordenanza de Aplicación PGO: A5

Observaciones:

Valoración: Puntual


Tipo de Actuación: REHABILITACIÓN

Documentación:

La Comisión de Ordenación del Territorio y Medio Ambiente de Canarias, en sesión de fecha **04 FEB. 2002** acordó la APROBACIÓN DEFINITIVA del presente expediente.
Las Palmas de G.C. **14 ABR 2004**
El Secretario de la Comisión



COTEJADO: Concuerda
con el original.
Telde, a... **13 DIC 2001** de.....
Firma:



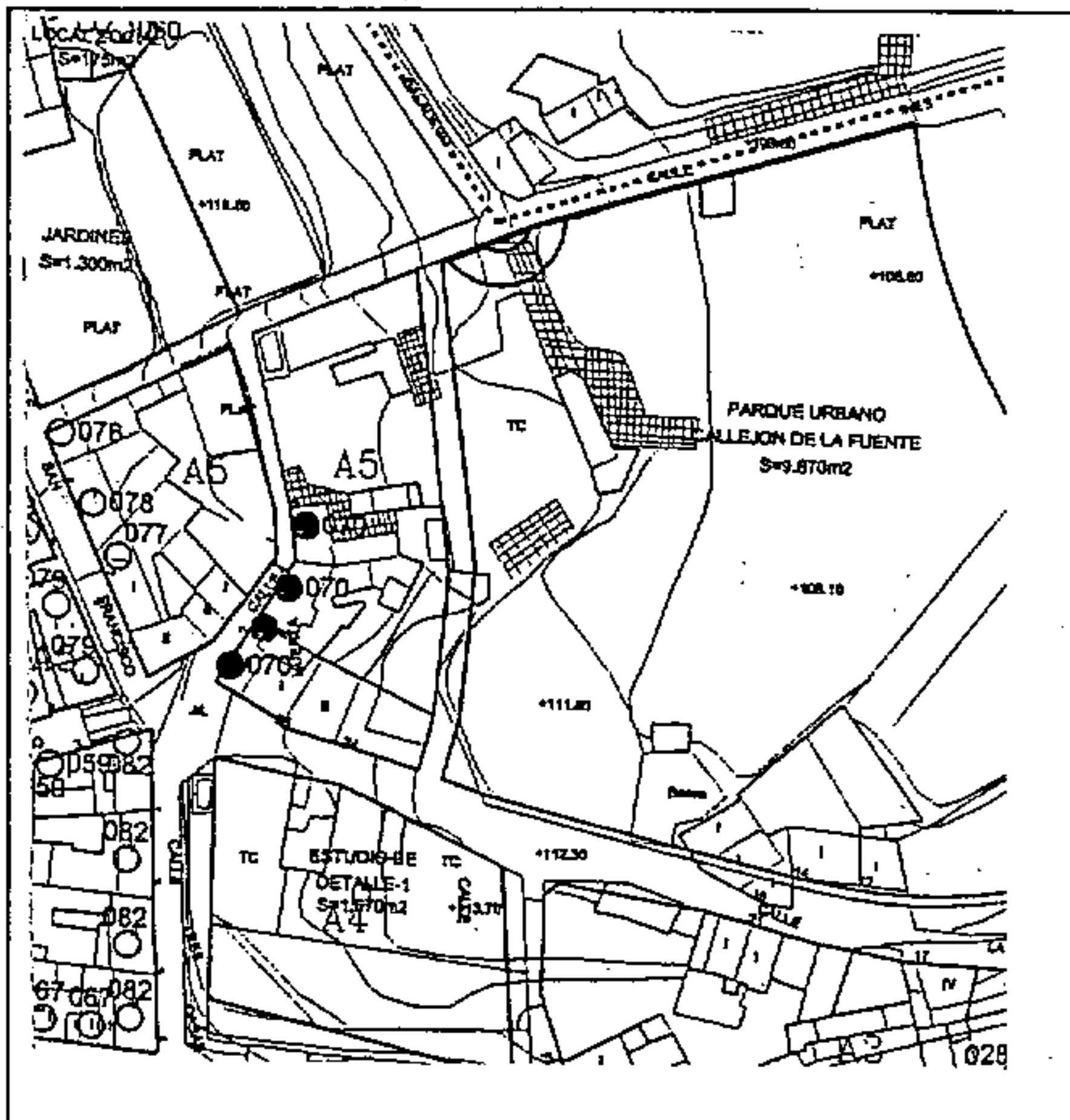
APROBACIÓN PLENO:

13 DIC 2001


El Secretario,



Plano de situación



Foto



CATÁLOGO PATRIMONIO ARQUITECTÓNICO

PLAN GENERAL DE ORDENACIÓN DE TELDE 2000

La Comisión de Ordenación del Territorio y Medio Ambiente de Canarias, en sesión de fecha 04 FEB, 2002 acordó la APROBACIÓN DEFINITIVA del presente expediente.
Las Palmas de G.C. 14 ABR, 2004
El Secretario de la Comisión



Número de ficha catálogo: 071

Denominación: ACUEDUCTO Y CALLE INÉS CHIMIDA

Situación: Inés Chimida 1, 3, 5 (Baladero), (San Francisco). San Francisco

Fecha: 1800

Propiedad: Pública

Usos: Público

Estado conservación: Bueno

Grado de Protección: Catálogo del PERI de San Juan y San Francisco

Ordenanza de Aplicación PGO:

Observaciones:

Valoración: AMBIENTAL

Tipo de Actuación: REHABILITACIÓN. FACHADA, PORTON Y ESCUDO N° 19
RECONSTRUCCIÓN DE LA FUENTE

Documentación:

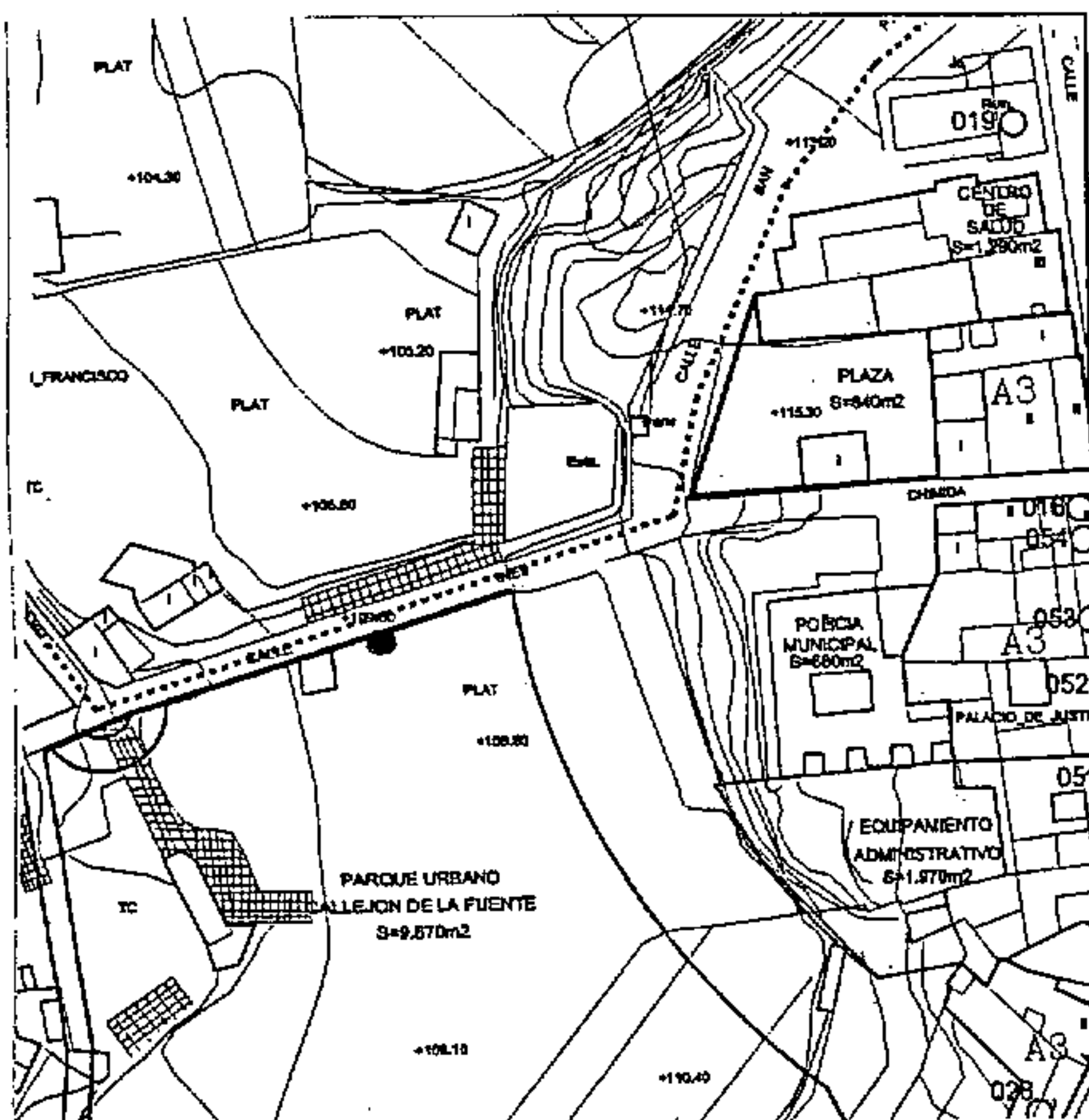
COTEJADO: Concuerda con el original.

Telde, a 14 DIC, 2001 de.....
Firma:




El Secretario,
APROBACIÓN PLENO:
13 DIC 2001
M.I. AYTO. DE TELDE
SECRETARÍA

Plano de situación



Foto



CATÁLOGO PATRIMONIO ARQUITECTÓNICO

PLAN GENERAL DE ORDENACIÓN DE TELDE 2000

Número de ficha catálogo: **072**

Denominación: **CONJUNTO MONTAÑETA**

Situación: Montañeta de San Francisco, 10, 17. San Francisco

Fecha:

Propiedad: Privada

Usos: Residencial

Estado conservación: Regular

Grado de Protección: Ambiental

Ordenanza de Aplicación PGO: A5

Observaciones:

Valoración: DE AMBIENTE

Tipo de Actuación: REHABILITACIÓN

Documentación:

La Comisión de Ordenación del Territorio y Medio Ambiente de Canarias, en sesión de fecha **04 FEB. 2002**

acordó la APROBACIÓN DEFINITIVA del presente expediente.

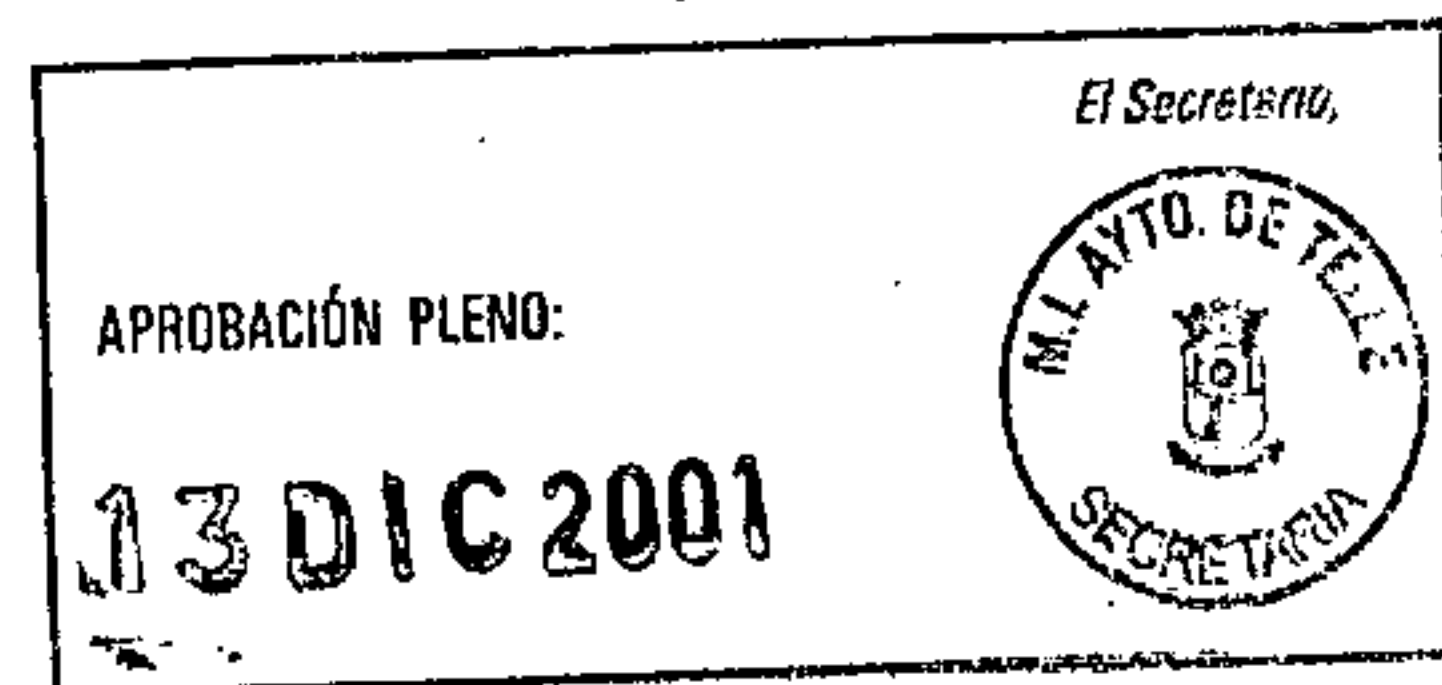
Las Palmas de G.C. **14 ABR. 2004**

El Secretario de la Comisión

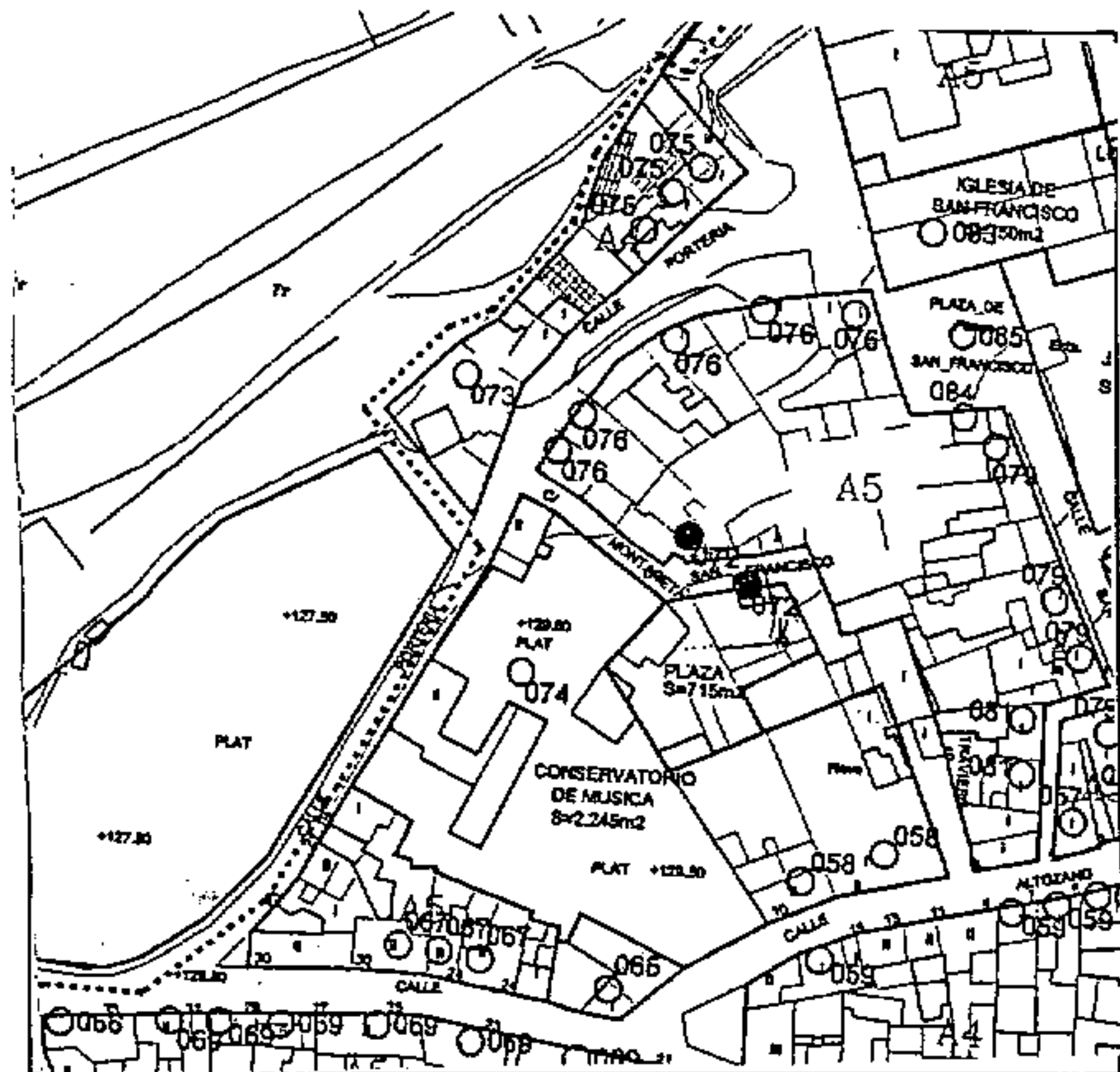


COTEJADO: Concuerda
con el original.

Telde, a **14 DIC. 2001** de



Plano de situación



Foto



CATÁLOGO PATRIMONIO ARQUITECTÓNICO

PLAN GENERAL DE ORDENACIÓN DE TELDE 2000

La Comisión de Ordenación del Territorio y Medio Ambiente de Canarias, en sesión de fecha **04 FEB. 2002** acordó la APROBACIÓN DEFINITIVA del presente expediente.
Las Palmas de G.C. **14 ABR. 2004**
El Secretario de la Comisión



Número de ficha catálogo: **073**

Denominación: **CASA CON ARCO GÓTICO**

Situación: Portería s/n. San Francisco

Fecha: 1800

COTEJADO: Concuerda con el original.

Propiedad: Privada

Usos: Residencial **14 DIC. 2001** de.....
Firma:



Estado conservación: Bueno

Grado de Protección: Catálogo del PERI de San Juan y San Francisco

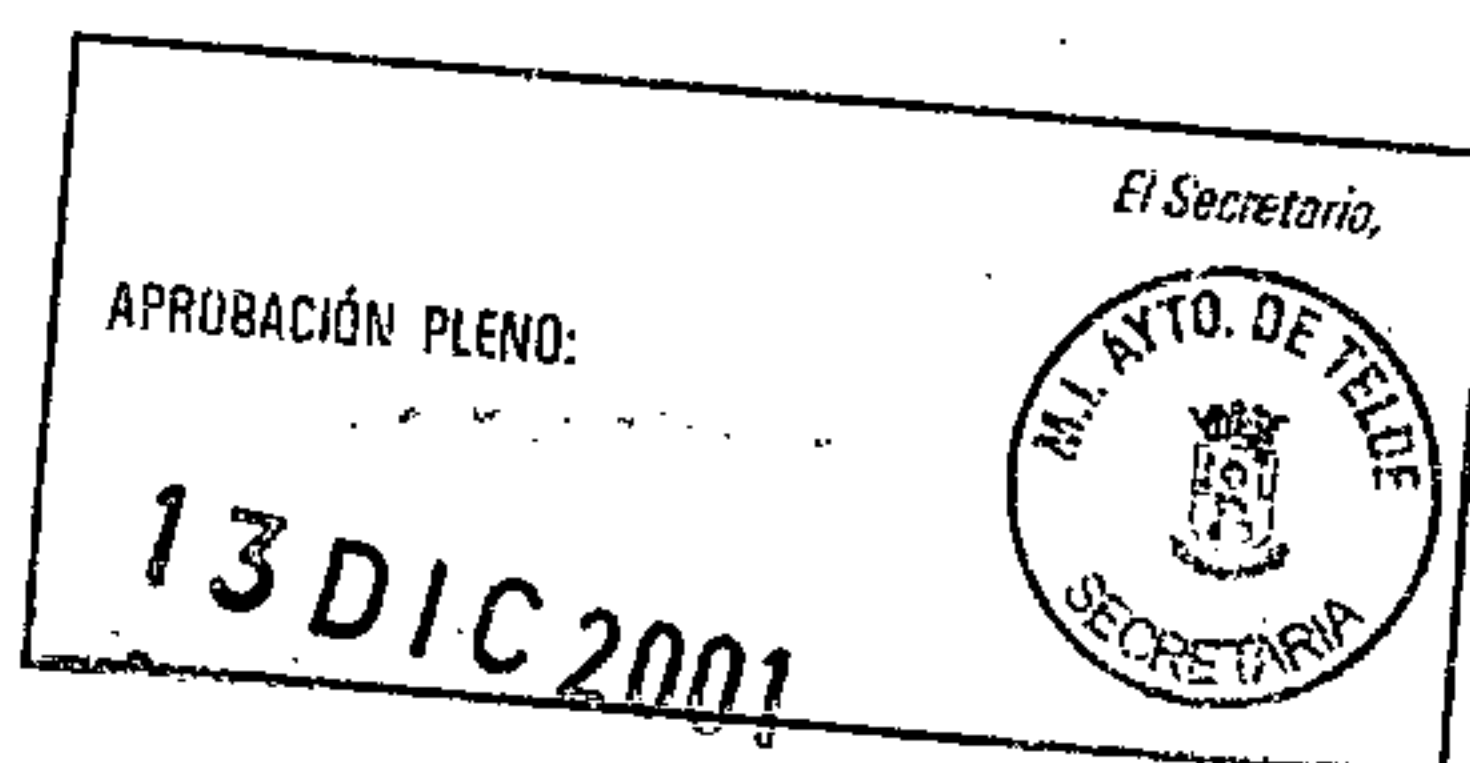
Ordenanza de Aplicación PGO: A-4

Observaciones:

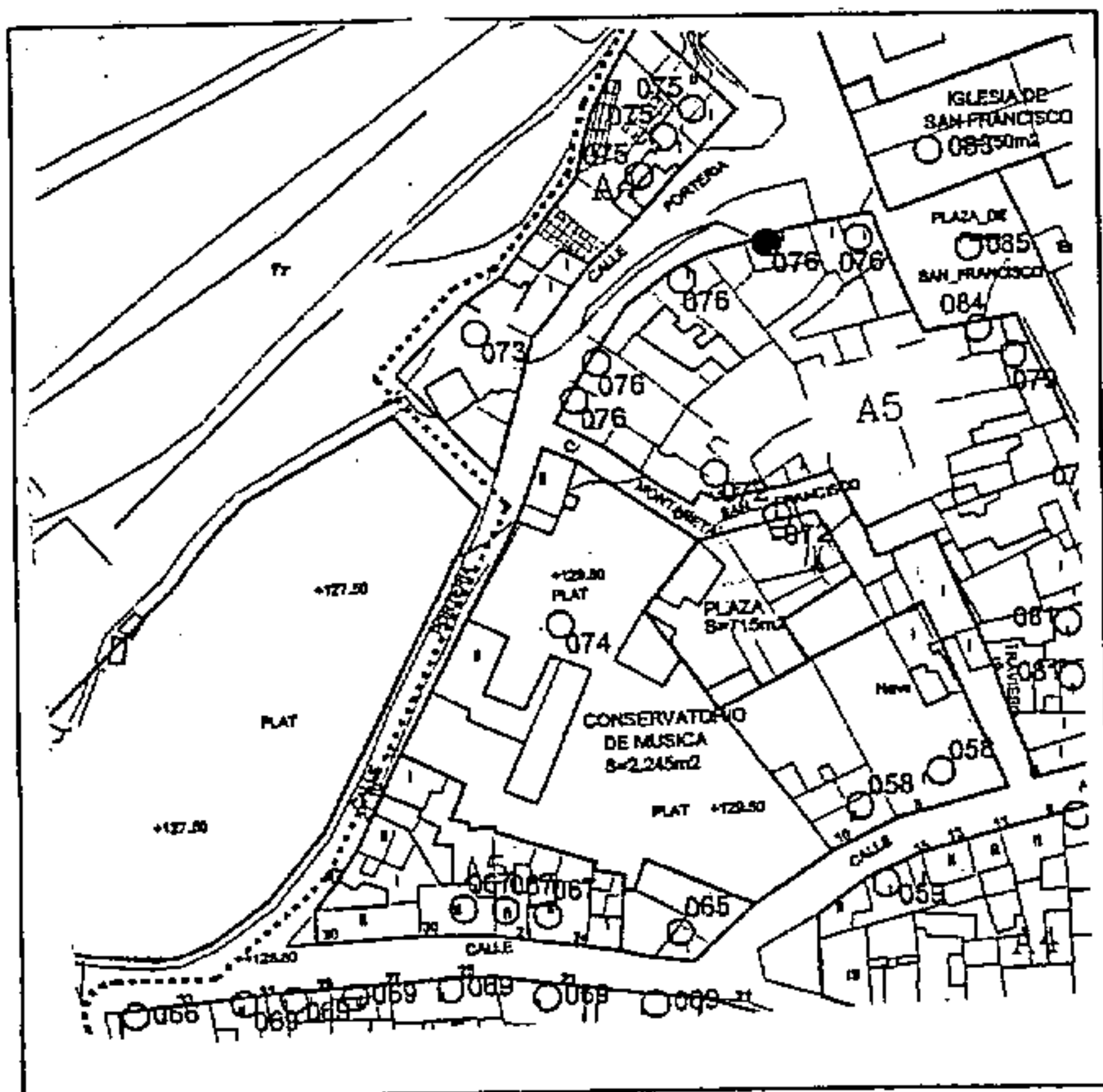
Valoración: DE AMBIENTE

Tipo de Actuación: CONSERVACIÓN DEL ARCO


Documentación:



Plano de situación



Foto



CATÁLOGO PATRIMONIO ARQUITECTÓNICO

PLAN GENERAL DE ORDENACIÓN DE TELDE 2000

Número de ficha catálogo: **074**

Denominación: **CASA SALL Y HUERTA**

Situación: Portería, 15/ Altozano, 12. San Francisco

Fecha:

Propiedad: Pública Usos: a determinar

Estado conservación: Bueno

Grado de Protección: Integral

Ordenanza de Aplicación PGO: El tipo de puerta, la asimetría de los huecos, el tejado, señalan el Siglo XVII, correspondiéndose con la fachada principal de Altozano nº 12. La cantería de la puerta "cultá" de finales del XVIII.

Observaciones:

Valoración: B. SINGULAR

Tipo de Actuación: REHABILITACIÓN. CONSERVACIÓN DE LA HUERTA

Documentación:


La Comisión de Ordenación del Territorio y Medio Ambiente de Canarias, en sesión de fecha 04 FEB. 2002 acordó la APROBACIÓN DEFINITIVA del presente expediente.
Las Palmas de G.C. 14 ABR. 2004
El Secretario de la Comisión



COTEJADO: Concuerda con el original.

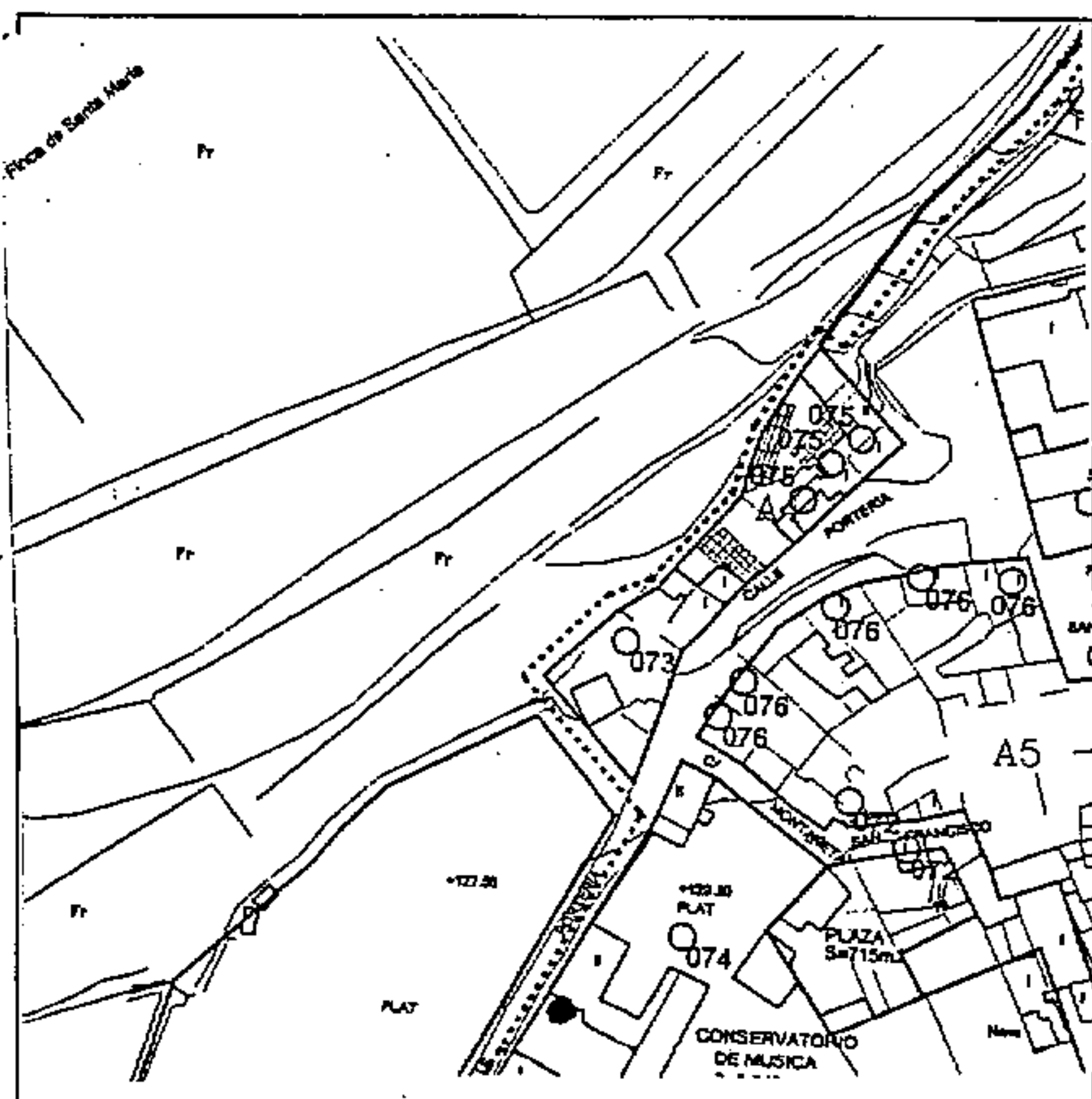
Telde, a de de

Firma: 14 DIC. 2001



Plano de situación

Foto



CATÁLOGO PATRIMONIO ARQUITECTÓNICO

PLAN GENERAL DE ORDENACIÓN DE TELDE 2000

La Comisión de Ordenación del Territorio y Medio Ambiente de Canarias, en sesión de fecha 04 FEB. 2002

acordó la APROBACIÓN DEFINITIVA del presente expediente.

Las Palmas de G.C. 14 ABR. 2004
El Secretario de la Comisión



Número de ficha catálogo: 075

Denominación: CONJUNTO PORTERÍA. PARES

Situación: Portería, 2, 4, 6. San Francisco

Fecha: 1800

Propiedad: Privada

Usos: Residencial

OTAJADO: Concuerda con el original.

Estado conservación: Bueno

Grado de Protección: Integral

Telde a de de




Ordenanza de Aplicación PGO: A4

Observaciones:

Valoración: PUNTUAL


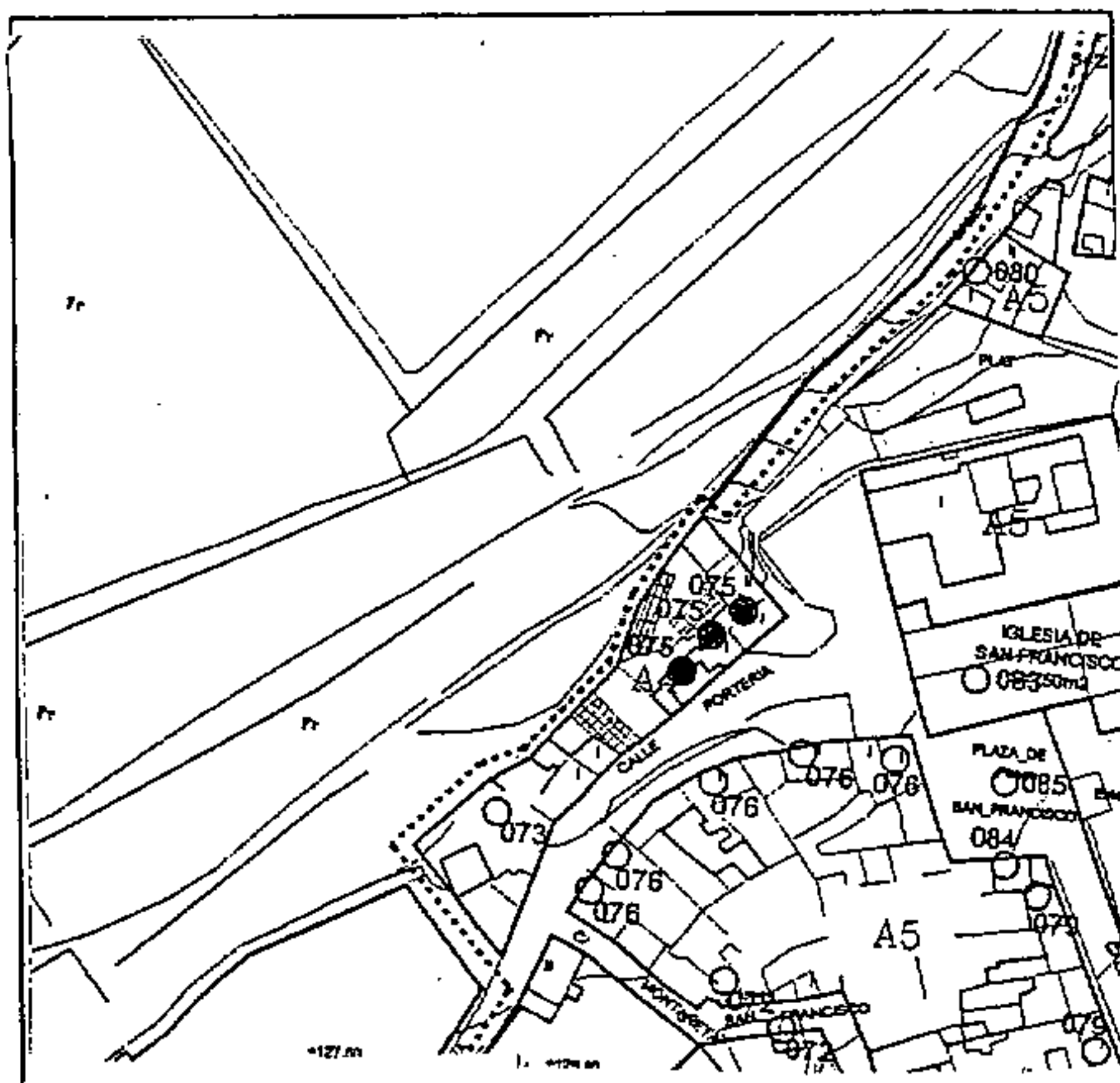
Tipo de Actuación: REHABILITACIÓN

Documentación:



Plano de situación

Foto



CATÁLOGO PATRIMONIO ARQUITECTÓNICO

PLAN GENERAL DE ORDENACIÓN DE TELDE 2000

Número de ficha catálogo: **076**

Denominación: **CONJUNTO PORTERÍA. IMPARES**

Situación: Portería, 1(/ San Francisco, 21), 3,5,7,11,13 (/Montañeta 13),17: S. Francisco

Fecha: 1800

Propiedad: Privada Usos: Residencial

Estado conservación: Bueno

Grado de Protección: Ambiental

Ordenanza de Aplicación PGO: A5

Observaciones:

Valoración: PUNTUAL

Tipo de Actuación: REHABILITACIÓN

Documentación:

Plano de situación

La Comisión de Ordenación del Territorio y Medio Ambiente de Canarias, en sesión de fecha **04 FEB. 2002** acordó la APROBACIÓN DEFINITIVA del presente expediente.

Las Palmas de G.C. **14 ABR. 2004**
El Secretario de la Comisión



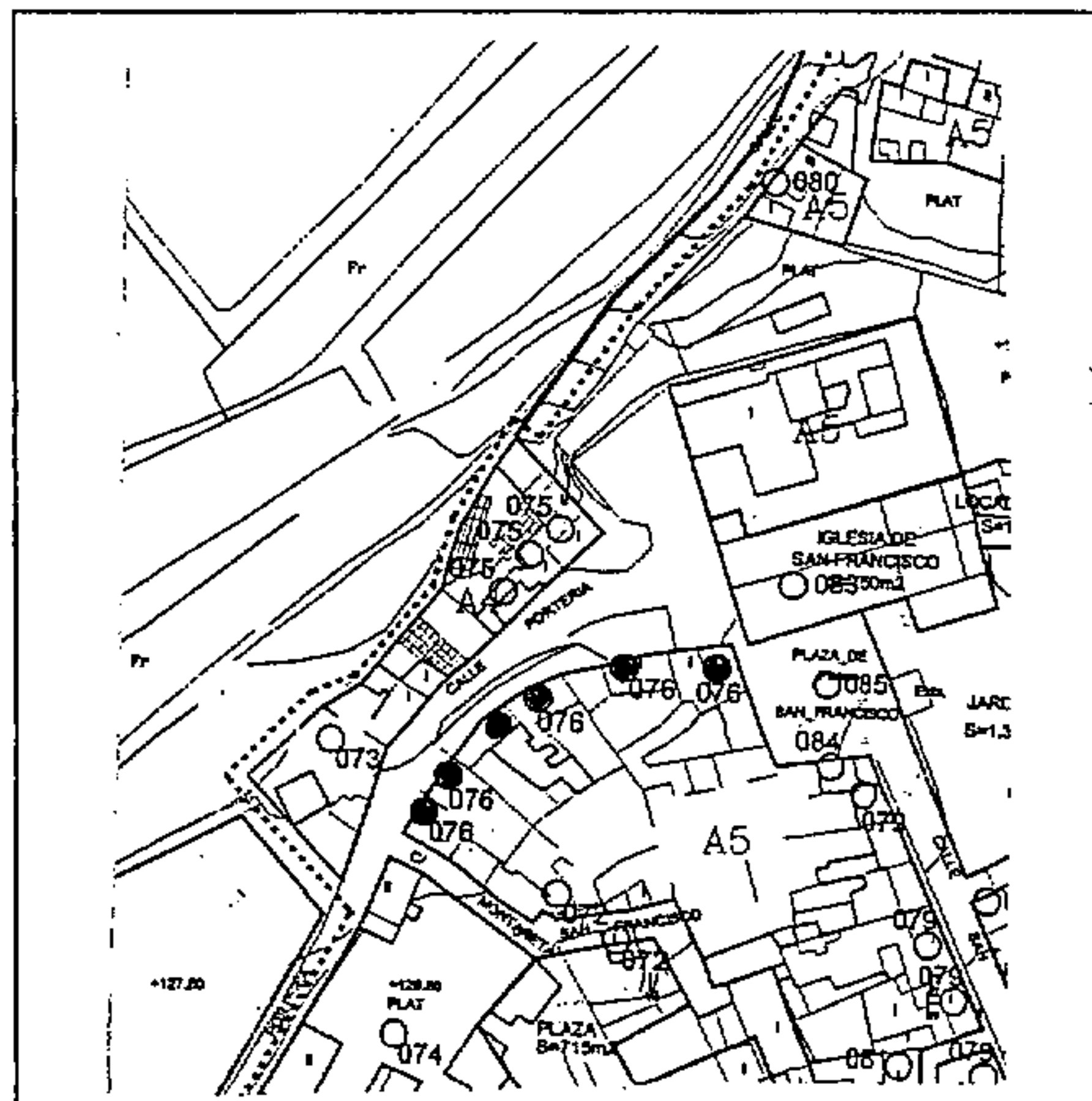
COTEJADO: Concuerda con el original.

Telde, a **14 DIC 2001** de.....



APROBACIÓN PLENO:

13 DIC 2000



CATÁLOGO PATRIMONIO ARQUITECTÓNICO

PLAN GENERAL DE ORDENACIÓN DE TELDE 2000

Número de ficha catálogo: **077**
Denominación: **CASA CON PATIO**
Situación: San Francisco, 2

Fecha: Anterior a 1800

Propiedad: Privada

Usos: Residencial

Estado conservación: Bueno

Grado de Protección: INTEGRAL

Ordenanza de Aplicación PGO: A5

Observaciones:

Valoración: C. TIPOLOGICA

Tipo de Actuación: REHABILITACIÓN

Documentación:

La Comisión de Ordenación del Territorio y Medio Ambiente de Canarias, en sesión de fecha **04 FEB 2002** acordó la APROBACIÓN DEFINITIVA del presente expediente.
Las Palmas de G.C. **14 ABR 2004**
El Secretario de la Comisión


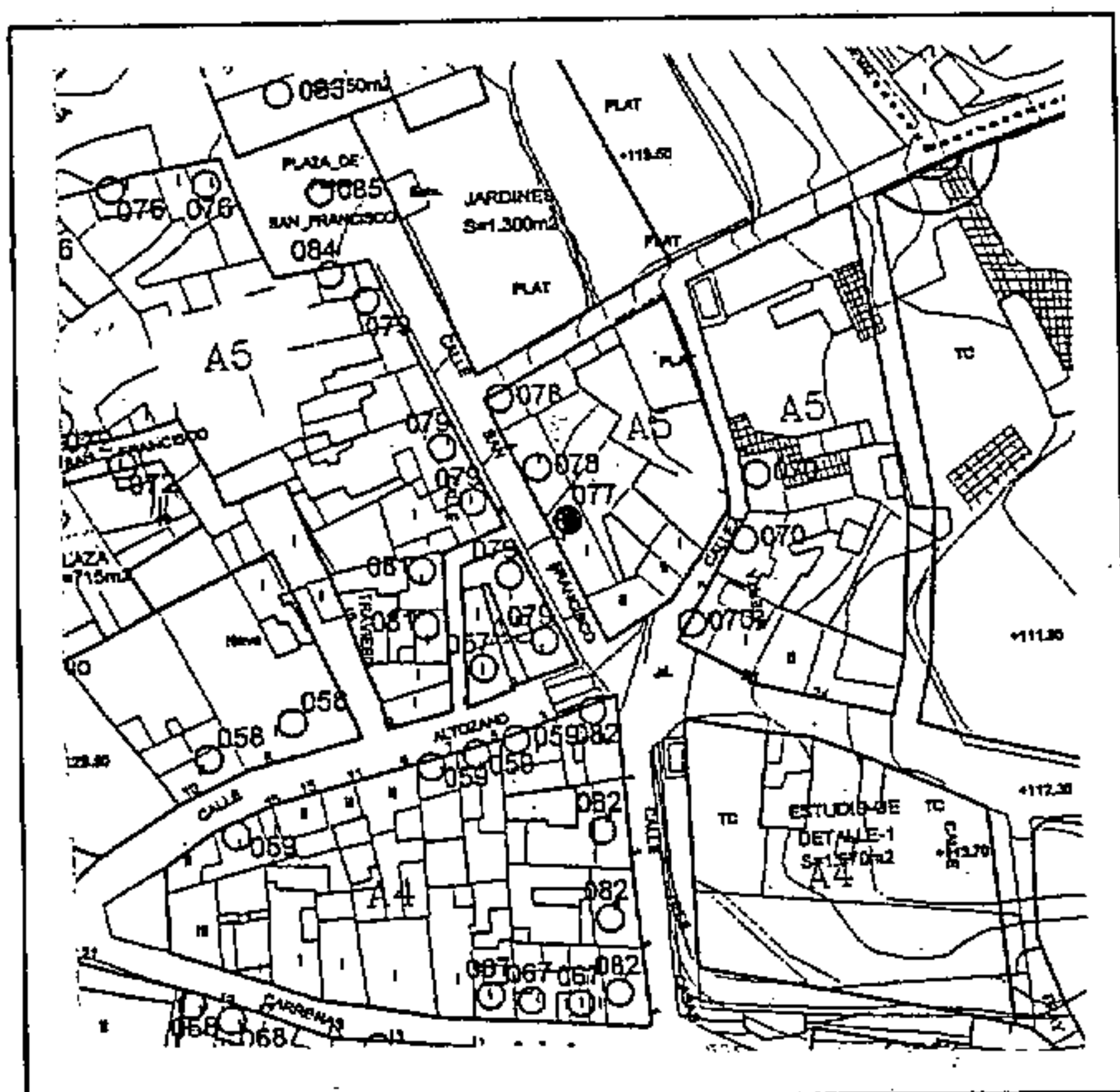


COTEJADO: Concuerda con el original.


Telde, a **14** de **DIC** de **2001**



Plano de situación



Foto



CATÁLOGO PATRIMONIO ARQUITECTÓNICO

PLAN GENERAL DE ORDENACIÓN DE TELDE 2000

Número de ficha catálogo: 078

Denominación: CONJUNTO SAN FRANCISCO, PARES

Situación: San Francisco, 4, 6. San Francisco

Fecha: 1800

Propiedad: Privada

Usos: Residencial

Estado conservación: Bueno

Grado de Protección: Ambiental

Ordenanza de Aplicación PGO: A5

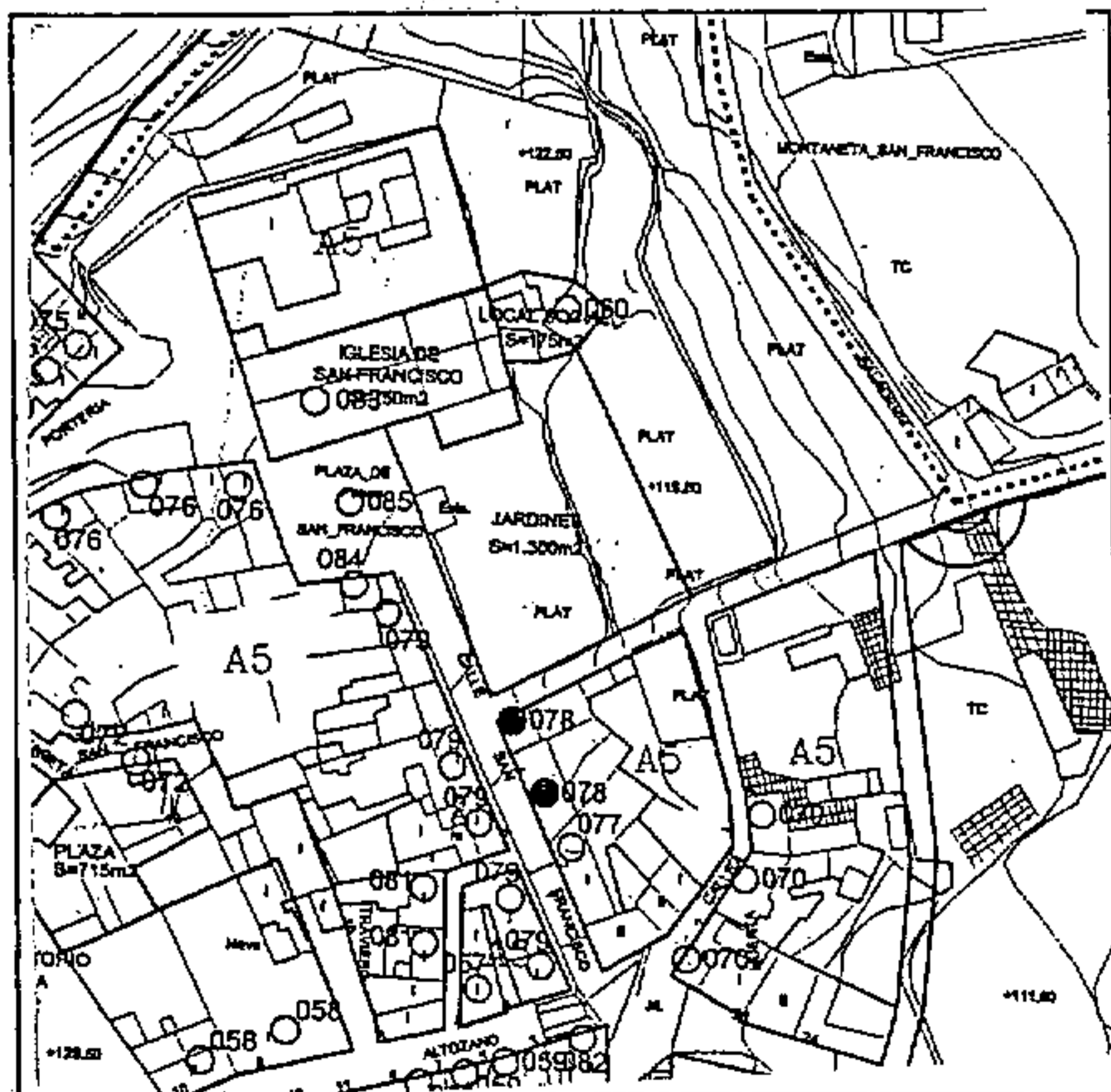
Observaciones:

Valoración: PUNTUAL

Tipo de Actuación: REHABILITACIÓN

Documentación:

Plano de situación





La Comisión de Ordenación del Territorio y Medio Ambiente de Canarias, en sesión de fecha 04 FEB, 2002 acordó la APROBACIÓN DEFINITIVA del presente expediente. 14 ABR, 2004 Las Palmas de G.C.
El Secretario de la Comisión



COTEJADO: Concuerda con el original.

Telde, a 14 DIC 2001 de.....
Firma:



CATÁLOGO PATRIMONIO ARQUITECTÓNICO

PLAN GENERAL DE ORDENACIÓN DE TELDE 2000

La Comisión de Ordenación del Territorio y Medio Ambiente de Canarias, en sesión de fecha **04 FEB. 2002** acuerdo la APROBACIÓN DEFINITIVA del presente expediente.
Las Palmas de G.C. **14 ABR. 2004**
El Secretario de la Comisión



Número de ficha catálogo: **079**

Denominación: **CONJUNTO SAN FRANCISCO**

Situación: San Francisco, 1 ((Altozano, 5) 3, 5, 7, 13, 17, 19, 21. San Francisco

Fecha: 1800

Propiedad: Privada

Usos: Residencial

COTEJADO: CONSULTAR con el original.

Estado conservación: Bueno

Telde a **14 DIC. 2001** de de de

Grado de Protección: Ambiental

Firma:

Ordenanza de Aplicación PGO: A5

Observaciones:

Valoración: PUNTUAL

Tipo de Actuación: REHABILITACIÓN

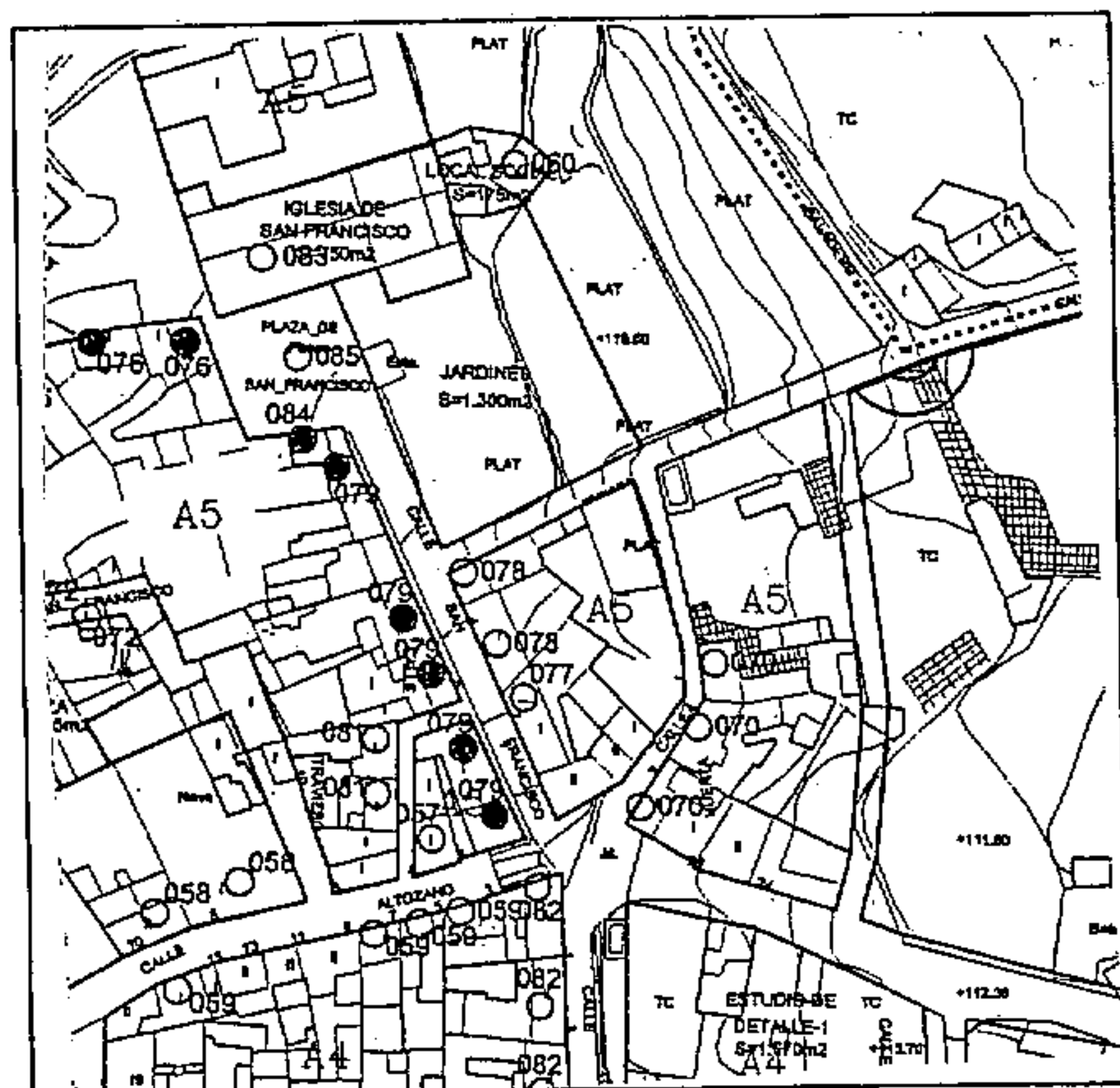
Documentación:

El Secretario,
APROBACIÓN PLENO:
13 DIC 2001



Plano de situación

Foto



CATÁLOGO PATRIMONIO ARQUITECTÓNICO

PLAN GENERAL DE ORDENACIÓN DE TELDE 2000

Número de ficha catálogo: 080

Denominación: CONJUNTO SANTA MARÍA AYMURO

Situación: Santa María, 10, 22, 24, 26, 28. San Francisco

Fecha: 1800

Propiedad: Privada

Usos: Residencial

Estado conservación: Bueno

Grado de Protección: Ambiental

Ordenanza de Aplicación PGO: A-5

Observaciones:

Valoración: DE AMBIENTE

Tipo de Actuación: REHABILITACIÓN

Documentación:

La Comisión de Ordenación del Territorio y Medio Ambiente de Canarias, en sesión de fecha 04 FEB. 2002 acordó la APROBACIÓN DEFINITIVA del presente. Las Palmas de G.C. 14 ABR. 2004
El Secretario de la Comisión

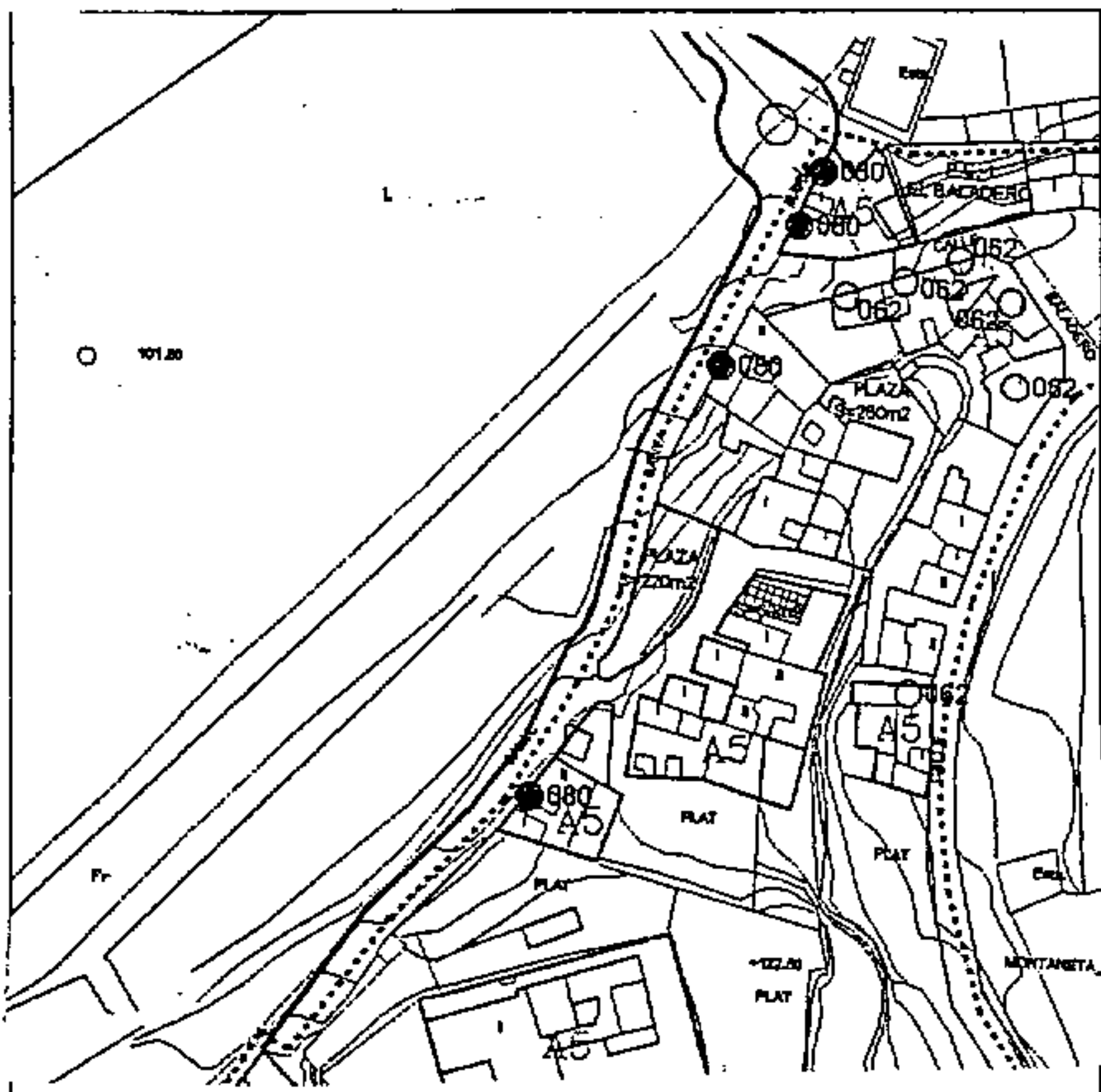


COTEJADO: Concuerda con el original.


Telde, a de 14 DIC. 2001 de



Plano de situación



Foto



CATÁLOGO PATRIMONIO ARQUITECTÓNICO

PLAN GENERAL DE ORDENACIÓN DE TELDE 2000

Número de ficha catálogo: **081**
Denominación: **CONJUNTO TRAVIESO**

Situación: Travieso, 3, 5. San Francisco

Fecha: 1800

Propiedad: Privada Usos: Residencial

Estado conservación: Bueno

Grado de Protección: Ambiental

Observaciones:

Valoración: DE AMBIENTE

Tipo de Actuación: REHABILITACIÓN

Documentación:

La Comisión de Ordenación del Territorio y Medio Ambiente de Canarias, en sesión de fecha **04 FEB. 2002** acordó la APROBACIÓN DEFINITIVA del presente expediente.
Las Palmas de G.C. **14 ABR. 2004**
El Secretario de la Comisión



COTEJADO: Concuerda con el original.


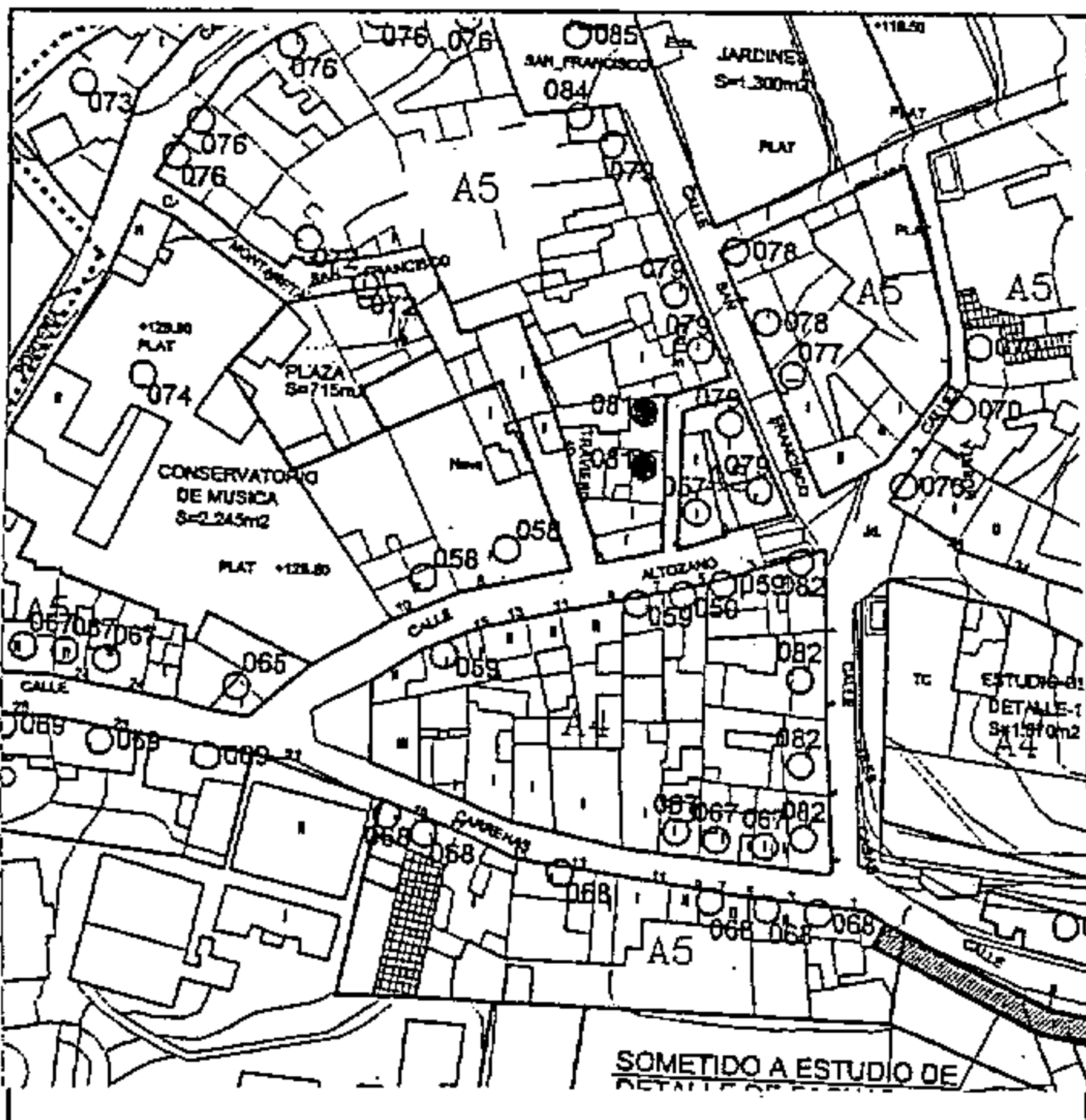
Telde, a de de

14 DIC. 2001

El Secretario,
APROBACIÓN PLENO:
13 DIC 2001
M.I. AYTO. DE TELDE
SECRETARIA

Plano de situación

Foto



CATÁLOGO PATRIMONIO ARQUITECTÓNICO

PLAN GENERAL DE ORDENACIÓN DE TELDE 2000

Número de ficha catálogo: **082**

Denominación: **CONJUNTO TRES CASAS**

Situación: Tres Casa, 1, 3, 5, 7 / Altozano, 1. San Francisco

Fecha: 1800-1900

Propiedad: Privada

Usos: Residencial

Estado conservación: Bueno

Grado de Protección: Integral

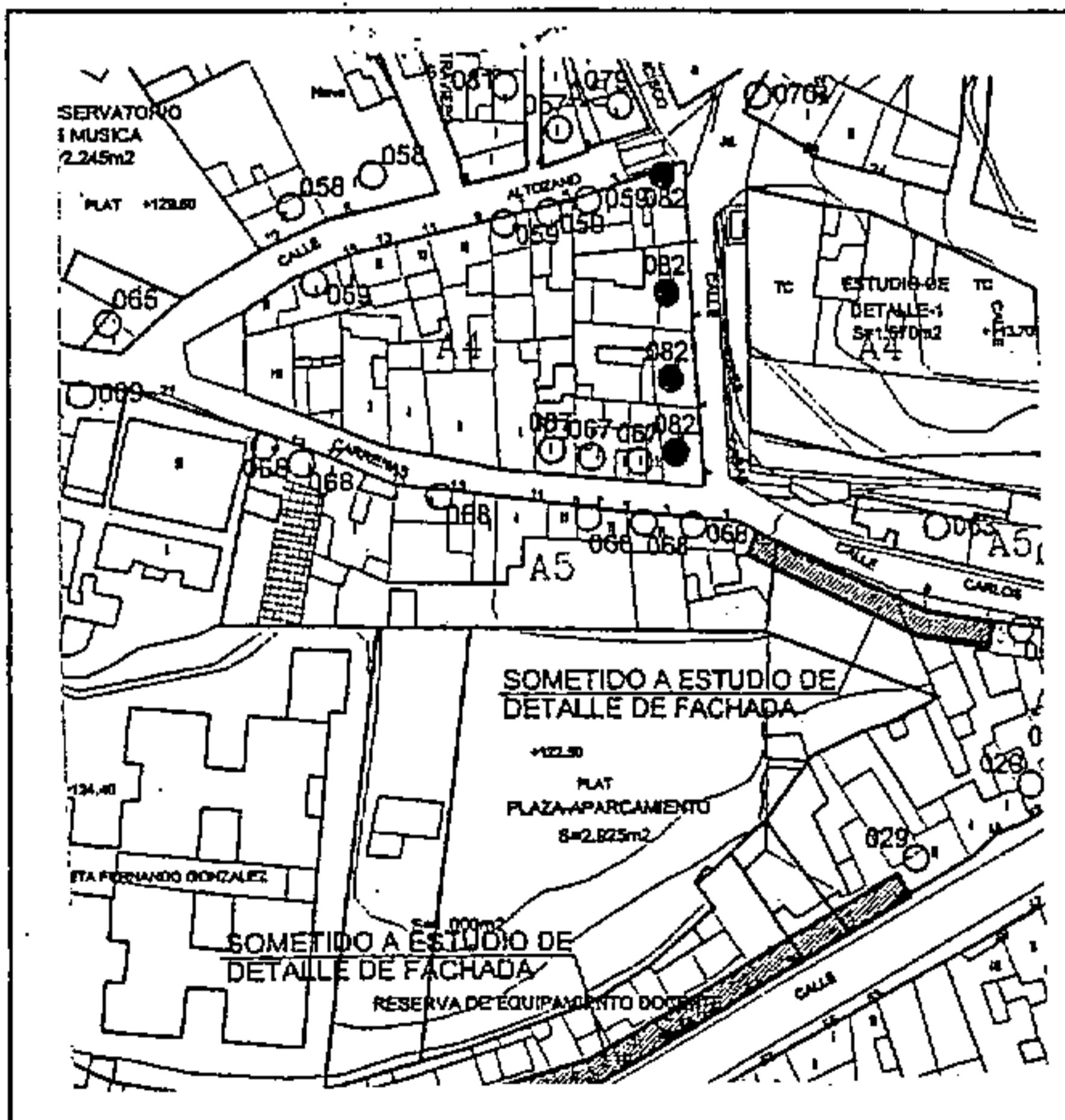
Observaciones:

Valoración: PUNTUAL

Tipo de Actuación: REHABILITACIÓN

Documentación:

Plano de situación




La Comisión de Ordenación del Territorio y Medio Ambiente de Canarias, en sesión de fecha **04 FEB. 2002** acordó la APROBACIÓN DEFINITIVA del presente expediente.
Las Palmas de G.C. **14 ABR. 2004**
El Secretario de la Comisión



COTEJADO: Concuerda
con el original.
Telde, a **14 de DIC. 2001** de.....



Firma:



CATÁLOGO PATRIMONIO ARQUITECTÓNICO

PLAN GENERAL DE ORDENACIÓN DE TELDE 2000

Número de ficha catálogo: 083

Denominación: IGLESIA Y CONVENTO DE SAN FRANCISCO

Situación: Plaza de San Francisco

Fecha: S. XVI

Propiedad: Pública

Estado conservación: Bueno

Grado de Protección: Integral

Observaciones:

Valoración: A. MONUMENTAL

Tipo de Actuación: CONSERVACIÓN . USO PÚBLICO DEL JARDÍN

Documentación:

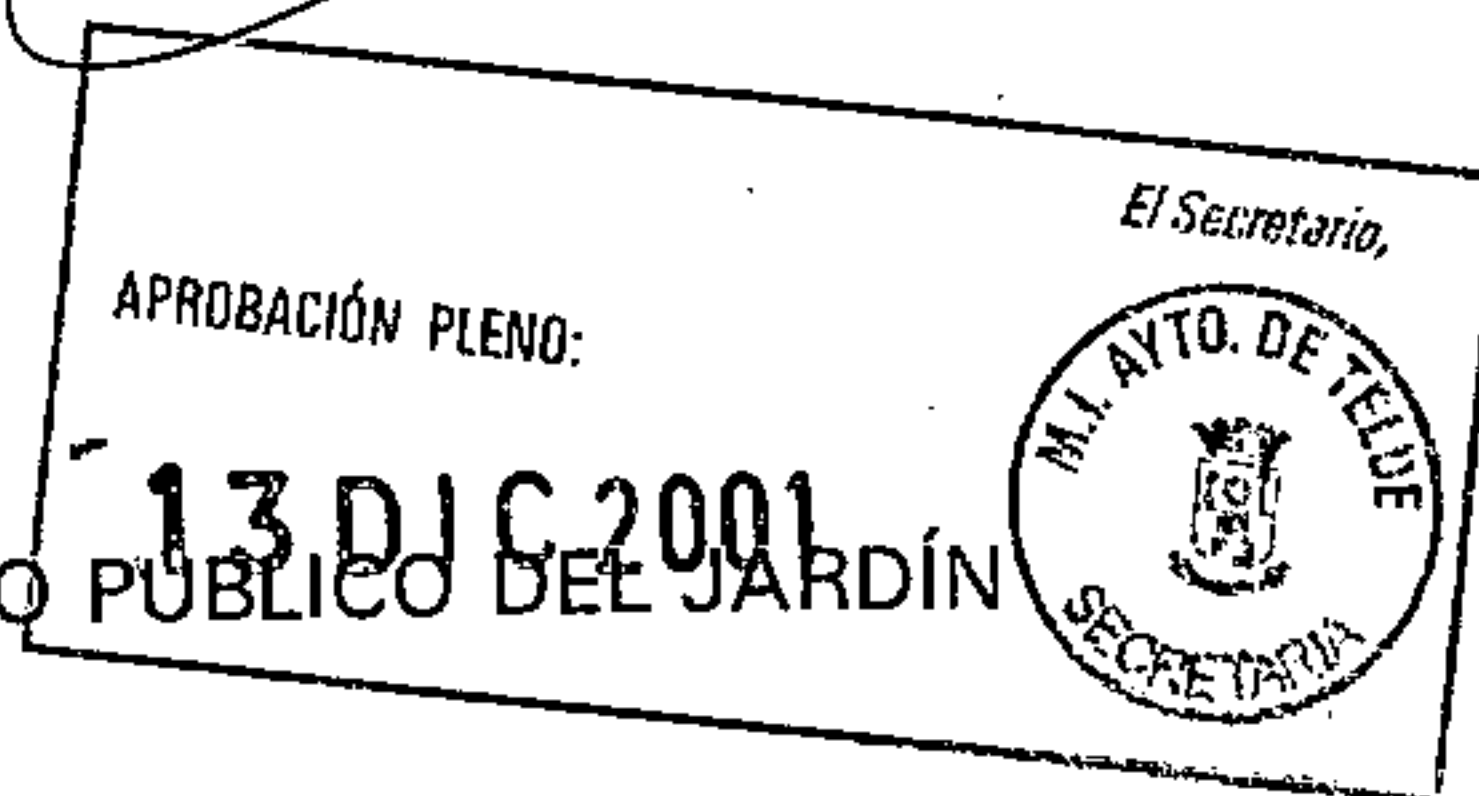
La Comisión de Ordenación del Territorio y Medio Ambiente de Canarias, en sesión de fecha 04 FEB. 2002 acordó la APROBACIÓN DEFINITIVA del presente expediente. 14 ABR. 2004
El Secretario de la Comisión



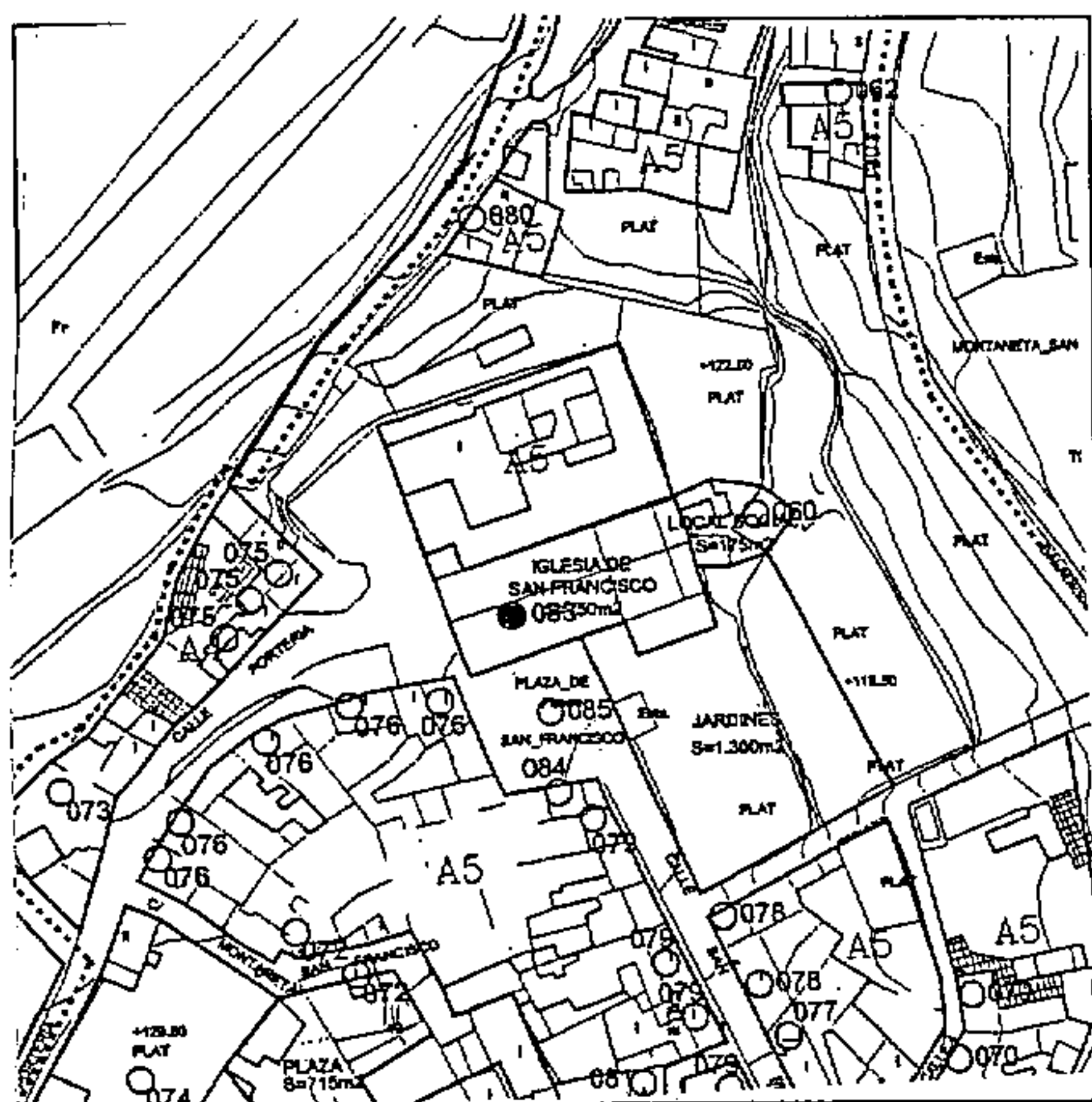
COTEJADO: Concuerda con el original

Usos: Religioso
Telde, a 14 de DIC. 2001 de

Firma:



Plano de situación



Foto



CATÁLOGO PATRIMONIO ARQUITECTÓNICO

PLAN GENERAL DE ORDENACIÓN DE TELDE 2000

Número de ficha catálogo: **084**
Denominación: **EL CALVARIO**
Situación: Plaza de San Francisco

Fecha: S.XVII

Propiedad: Público Usos: Religioso

Estado conservación: Bueno

Grado de Protección: Integral

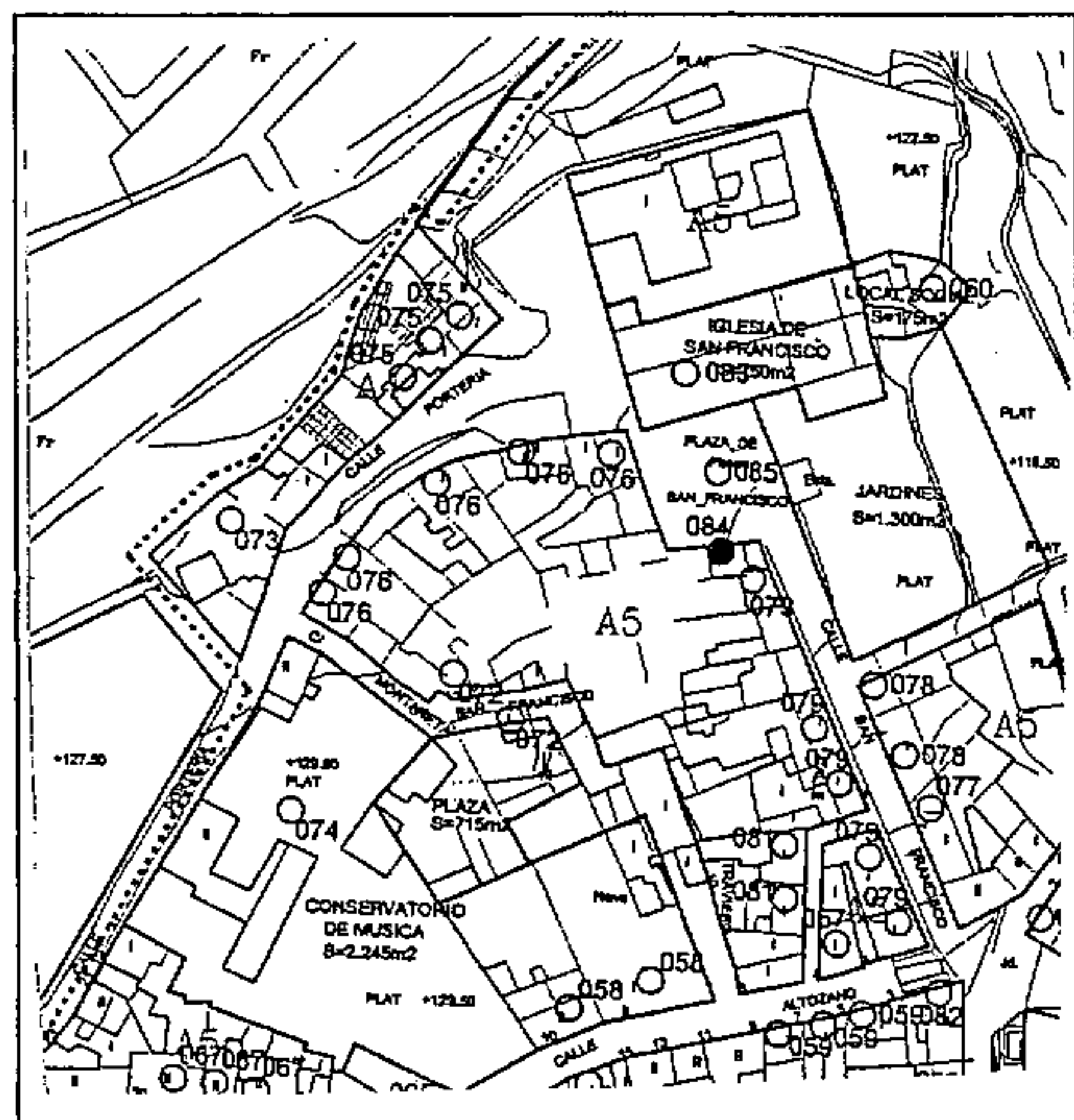
Observaciones:

Valoración: E. AMBIENTAL

Tipo de Actuación: CONSERVACIÓN

Documentación:

Plano de situación



La Comisión de Ordenación del Territorio y Medio Ambiente de Canarias, en sesión de fecha **04 FEB. 2002** acordó la APROBACION DEFINITIVA del presente expediente.
Las Palmas de G.C. **4 ABR. 2004**
El Secretario de la Comisión





COTEJADO: Concuerda con el original.

Telde, a de de



14 DIC. 2001



CATÁLOGO PATRIMONIO ARQUITECTÓNICO

PLAN GENERAL DE ORDENACIÓN DE TELDE 2000

Número de ficha catálogo: **085**
Denominación: **PLAZA DE SAN FRANCISCO**
Situación: Plaza de San Francisco

Fecha: S.XVII

Propiedad: Público Usos: Público

Estado conservación: Bueno

Grado de Protección: Ambiental

Observaciones:

Valoración: DE AMBIENTE

Tipo de Actuación: CONSERVACIÓN

Documentación:

Plano de situación

La Comisión de Ordenación del Territorio y Medio Ambiente de Canarias, en sesión de fecha **04 FEB. 2002** acordó la APROBACIÓN DEFINITIVA del presente expediente.
Las Palmas de G.C. **14 ABR. 2004**
El Secretario de la Comisión


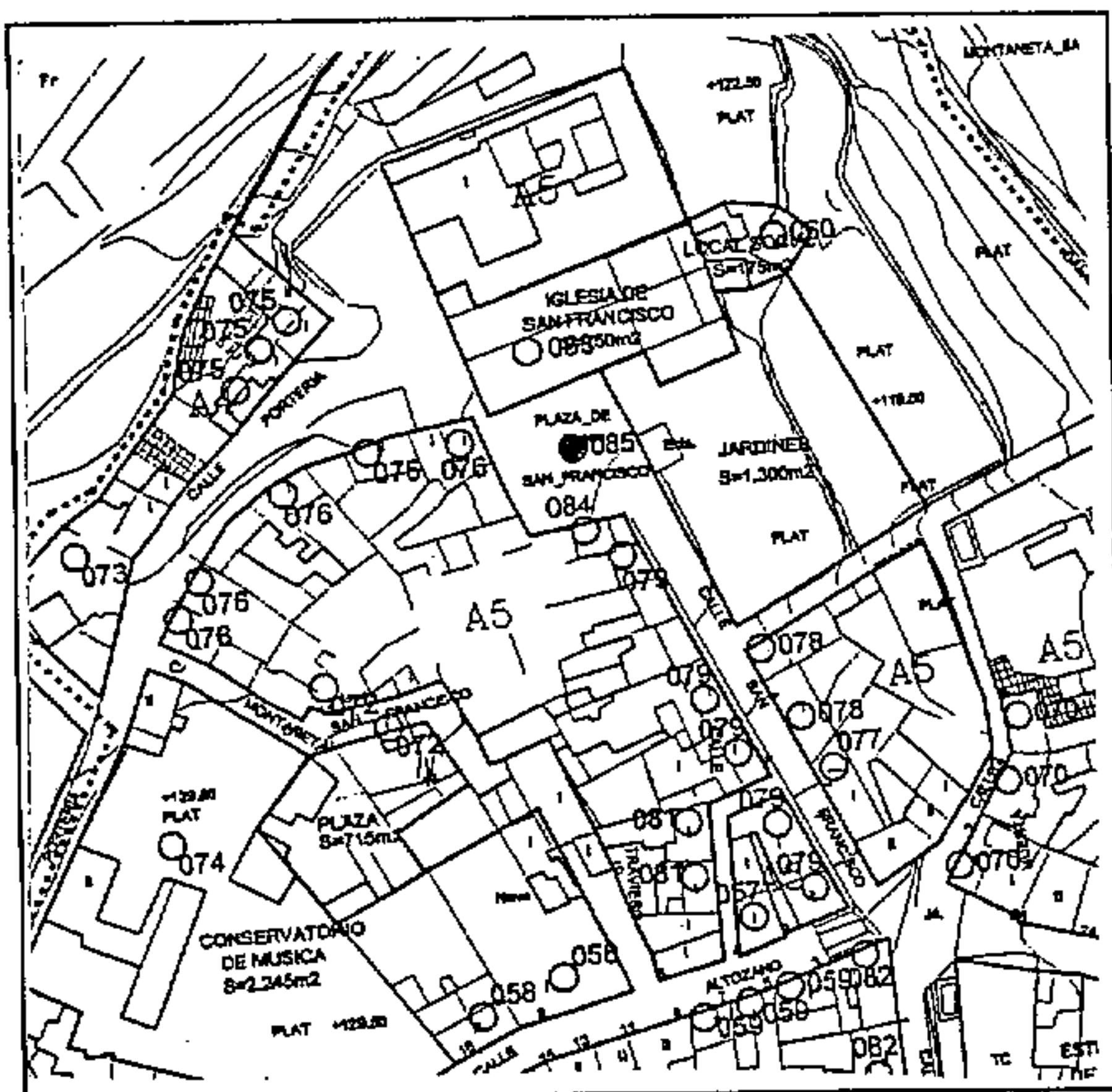



COTEJADO: Concuerda con el original.

Telde a **14** de **DIC.** de **2001**



DIC. 2001



CATÁLOGO PATRIMONIO ARQUITECTÓNICO

PLAN GENERAL DE ORDENACIÓN DE TELDE 2000

Número de ficha catálogo: **086**

Denominación: **EDIFICIO DE PLANTA ALTA Y HUERTA**

Situación: Avda. Constitución, 16. San Gregorio

Fecha: S. XIX

Propiedad: Privada Usos: Residencial

Estado conservación: Bueno

Grado de Protección: Ambiental

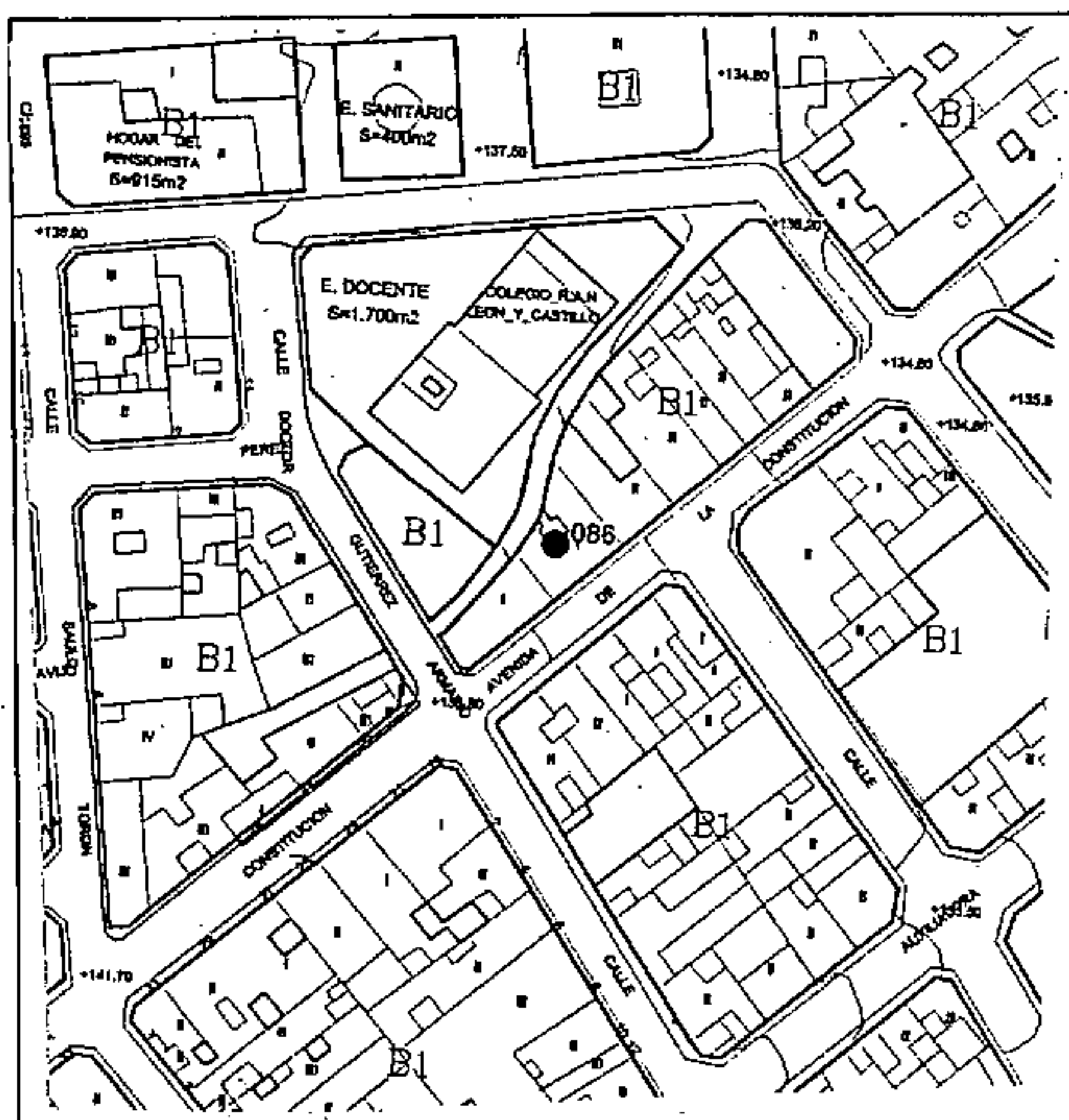
Observaciones:

Valoración: D. PUNTUAL

Tipo de Actuación: REHABILITACIÓN

Documentación:

Plano de situación



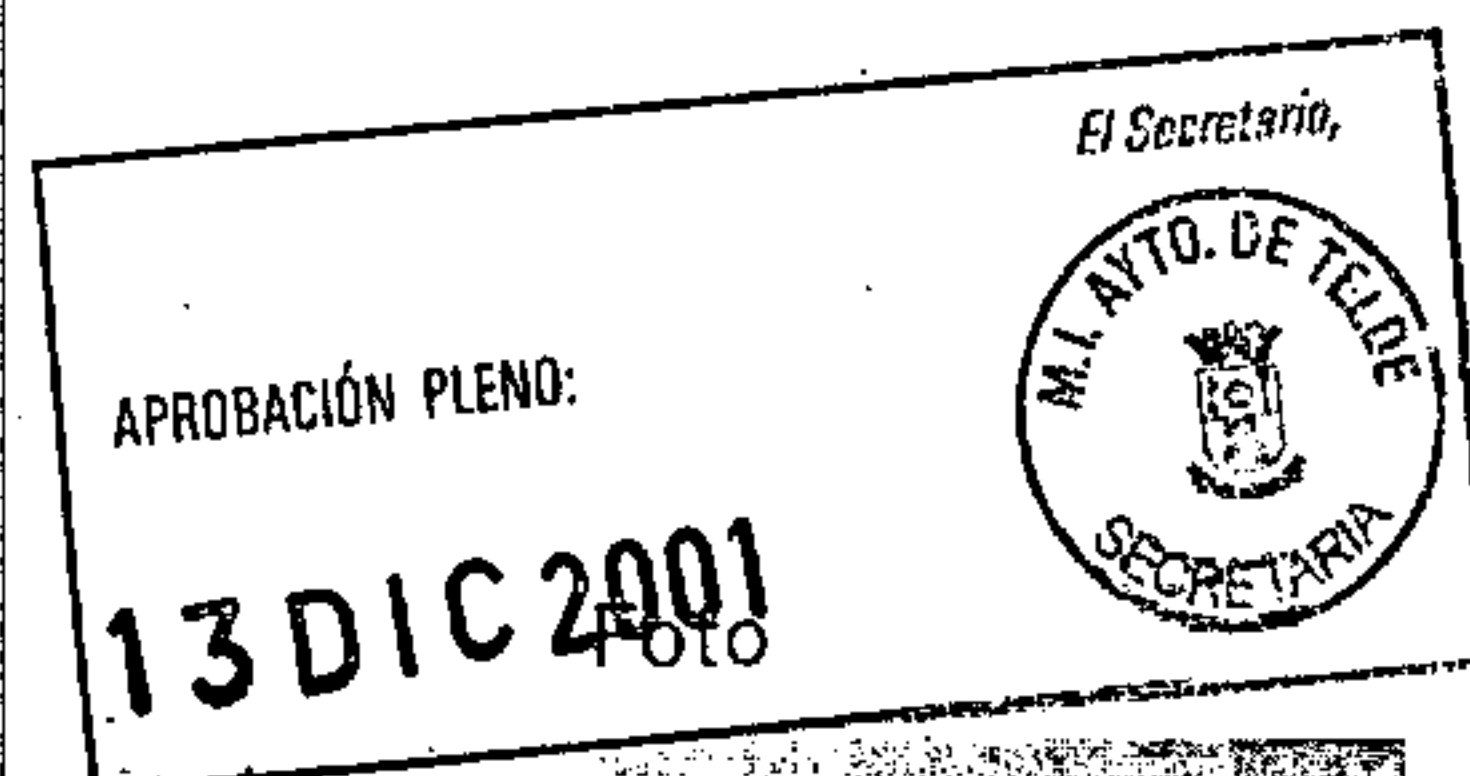
La Comisión de Ordenación del Territorio y Medio Ambiente de Canarias, en sesión de fecha **04 FEB. 2002** acordó la APROBACIÓN DEFINITIVA del presente expediente.
Las Palmas de G.C. **14 ABR. 2004**
El Secretario de la Comisión



COTEJADO: Concuerda con el original.

Telde, a **14 DIC. 2001** de.....

Firma:



CATÁLOGO PATRIMONIO ARQUITECTÓNICO

PLAN GENERAL DE ORDENACIÓN DE TELDE 2000

Número de ficha catálogo: **087**
Denominación: **CASA JARDÍN**

Situación: Betancor Fabelo, 14/ Tomás Morales. San Gregorio

Fecha: 1800-1900

Propiedad: Privada

Usos: Residencial

Estado conservación: Bueno

Grado de Protección: Integral

Observaciones:

Valoración: C. TIPOLOGICA

Tipo de Actuación: REHABILITACIÓN


Documentación:

La Comisión de Ordenación del Territorio y Medio Ambiente de Canarias, en sesión de fecha **04 FEB. 2002** acordó la APROBACIÓN DEFINITIVA del presente expediente.
Las Palmas de G.C. **14 ABR. 2004**
El Secretario de la Comisión




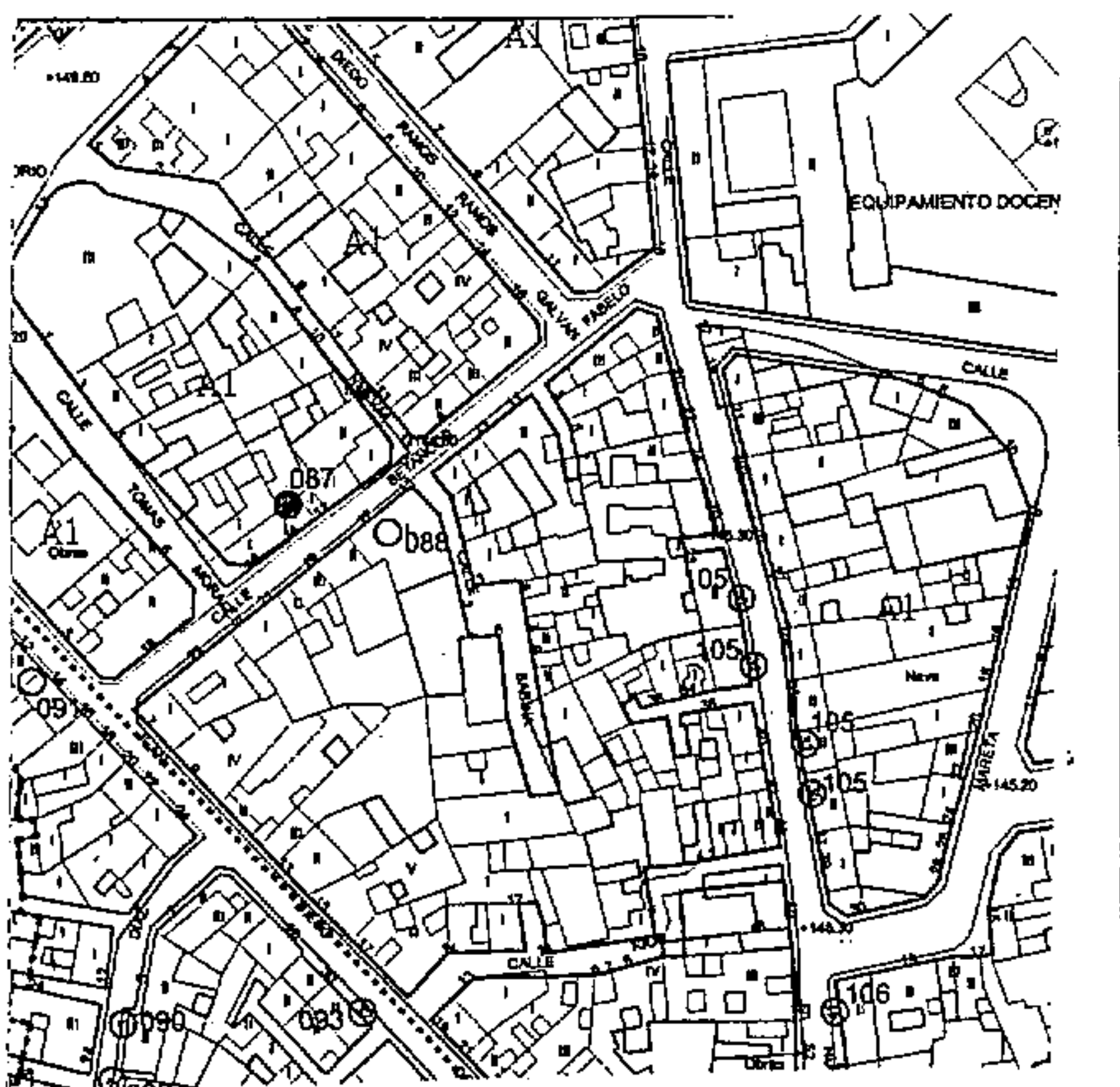
COTEJADO: Concuerda con el original.

Telde, a **14 DIC. 2001** de..... de.....
Firma:



Plano de situación

Foto



CATÁLOGO PATRIMONIO ARQUITECTÓNICO

PLAN GENERAL DE ORDENACIÓN DE TELDE 2000

La Comisión de Ordenación del Territorio y Medio Ambiente de Canarias, en sesión de fecha **04 FEB. 2002** acordó la APROBACIÓN DEFINITIVA del presente expediente.

Las Palmas de G.C. **14 ABR. 2004**
El Secretario de la Comisión



Número de ficha catálogo: **088**

Denominación: **EDIFICIO DE PLANTA ALTA, ALMACENES Y JARDÍN**

Situación: Betancor Fabelo, 17/ Sabina. San Gregorio

Fecha: 1800

Propiedad: Privada

Usos: Residencial y almacén: **Concuerda**

COTEJADO con el original
Telde, a **14 DIC. 2001** de.....

Estado conservación: Regular

Grado de Protección: Ambiental

Observaciones:


Valoración: TIPOLOGICA

Tipo de Actuación: REHABILITACIÓN

Documentación:




Firma:



Plano de situación



Foto



CATÁLOGO PATRIMONIO ARQUITECTÓNICO

PLAN GENERAL DE ORDENACIÓN DE TELDE 2000

Número de ficha catálogo: **089**
Denominación: **ALMACENES**

La Comisión de Ordenación del Territorio y Medio Ambiente de Canarias, en sesión de fecha **04 FEB. 2002** acordó la APROBACIÓN DEFINITIVA del presente expediente.
Las Palmas de G.C. **14 ABR. 2004**
El Secretario de la Comisión



Situación: Diego Ramos Galván, 1, 3/Avda. Constitución. San Gregorio

Fecha: S.XIX

Propiedad: Privada Usos: Almacén

Estado conservación: Bueno

Grado de Protección: Ambiental

Observaciones:


Valoración: D. PUNTUAL

Tipo de Actuación: REHABILITACIÓN

Documentación:


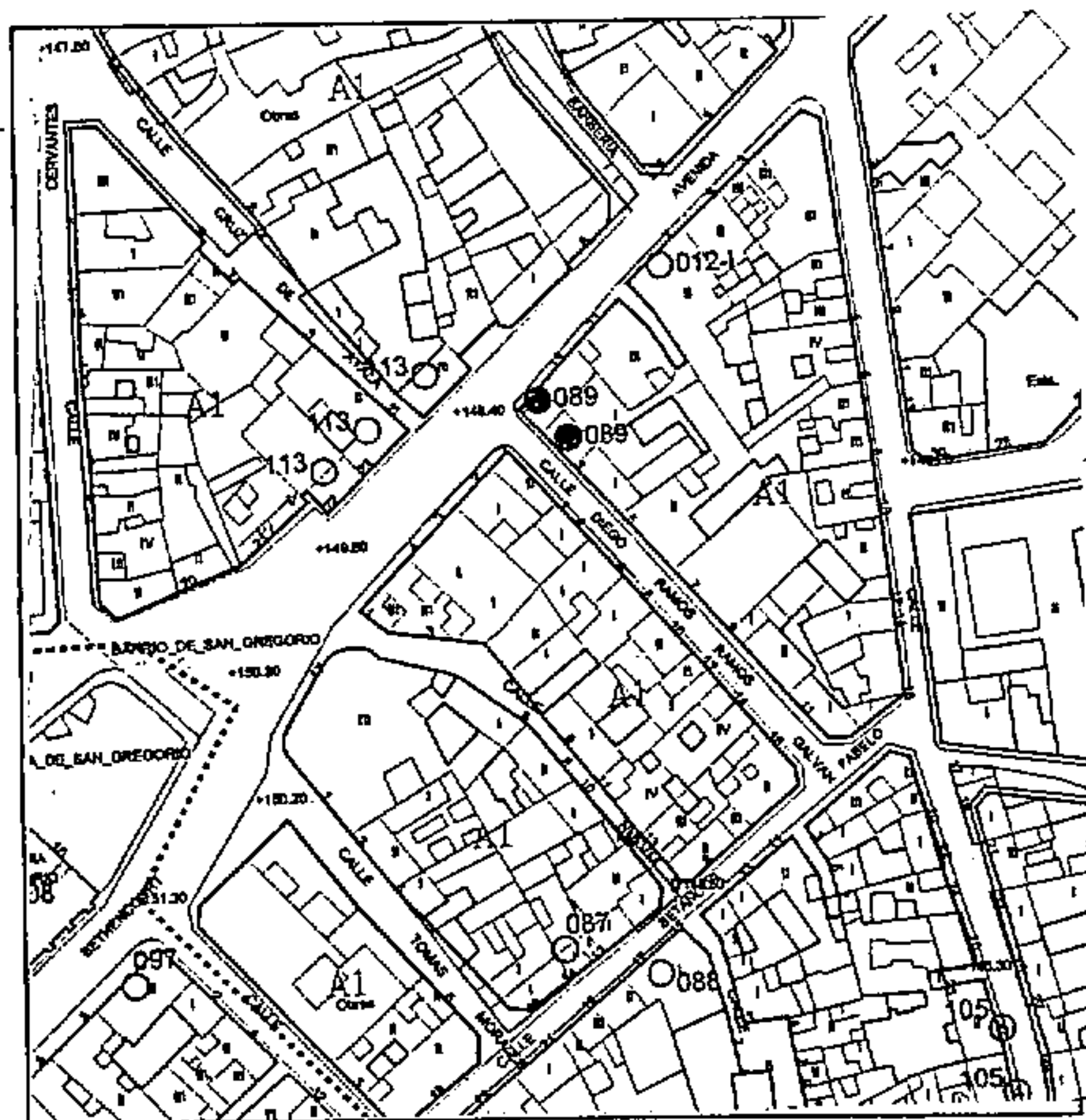
COTEJADO: Concuerda con el original.

Telde, a **14 DIC. 2001** de..... de.....



Plano de situación

Foto



CATÁLOGO PATRIMONIO ARQUITECTÓNICO

PLAN GENERAL DE ORDENACIÓN DE TELDE 2000

Número de ficha catálogo: 090

Denominación: CASAS DE PLANTA ALTA

Situación: Francisco González Díaz, 5 y 11. San Gregorio

Fecha: S.XIX

Propiedad: Privada

Estado conservación: Bueno

Grado de Protección: Ambiental

Observaciones:

Valoración: D. PUNTUAL

Tipo de Actuación: REHABILITACIÓN

Documentación:

La Comisión de Ordenación del Territorio y Medio Ambiente de Canarias, en sesión de fecha 04 FEB. 2002 acordó la APROBACIÓN DEFINITIVA del presente expediente.
Las Palmas de G.C. 14 ABR. 2004
El Secretario de la Comisión




COTEJADO: Concuerda con el original.

Telde, a de de

Usos: Residencial

14 DIC. 2001

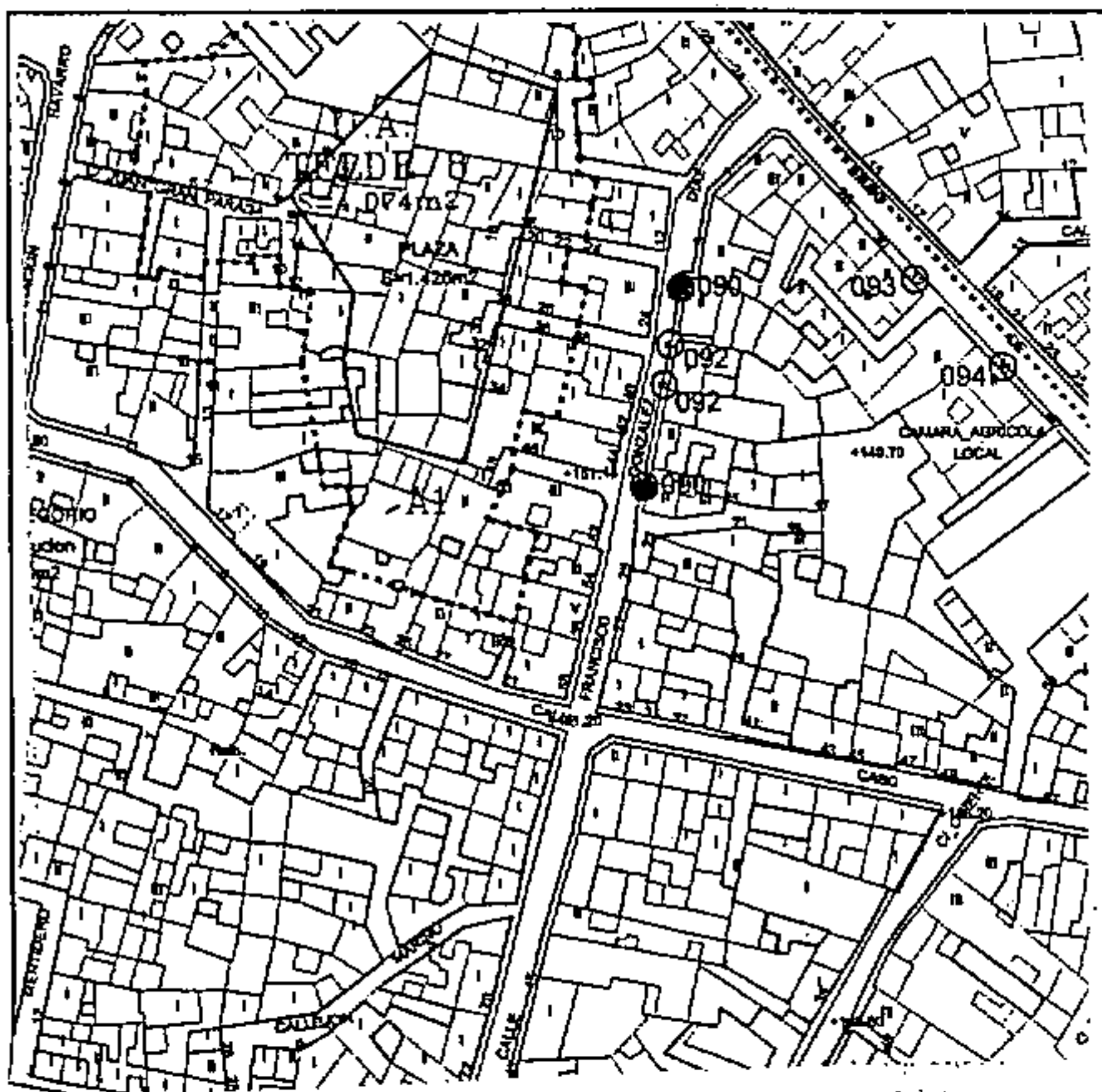


APROBACIÓN PLENO:


13 DIC 2001



Plano de situación



Foto



CATÁLOGO PATRIMONIO ARQUITECTÓNICO

PLAN GENERAL DE ORDENACIÓN DE TELDE 2000

La Comisión de Ordenación del Territorio y Medio Ambiente de Canarias, en sesión de fecha **04 FEB. 2002** acordó la APROBACIÓN DEFINITIVA del presente expediente.
Las Palmas de G.C. **14 ABR. 2004**
El Secretario de la Comisión



Número de ficha catálogo: **091**

Denominación: **EDIFICIOS DE PLANTA ALTA**

Situación: Juan Diego de la Fuente, 14, 16. San Gregorio

Fecha: S.XIX-XX

Propiedad: Privada

Usos: Residencial

Estado conservación: Bueno

Grado de Protección: Ambiental

Observaciones:

Valoración: D. PUNTUAL

Tipo de Actuación: REHABILITACIÓN. RESTAURACIÓN DE HUECOS DE PLANTA BAJA Nº 14

Documentación:

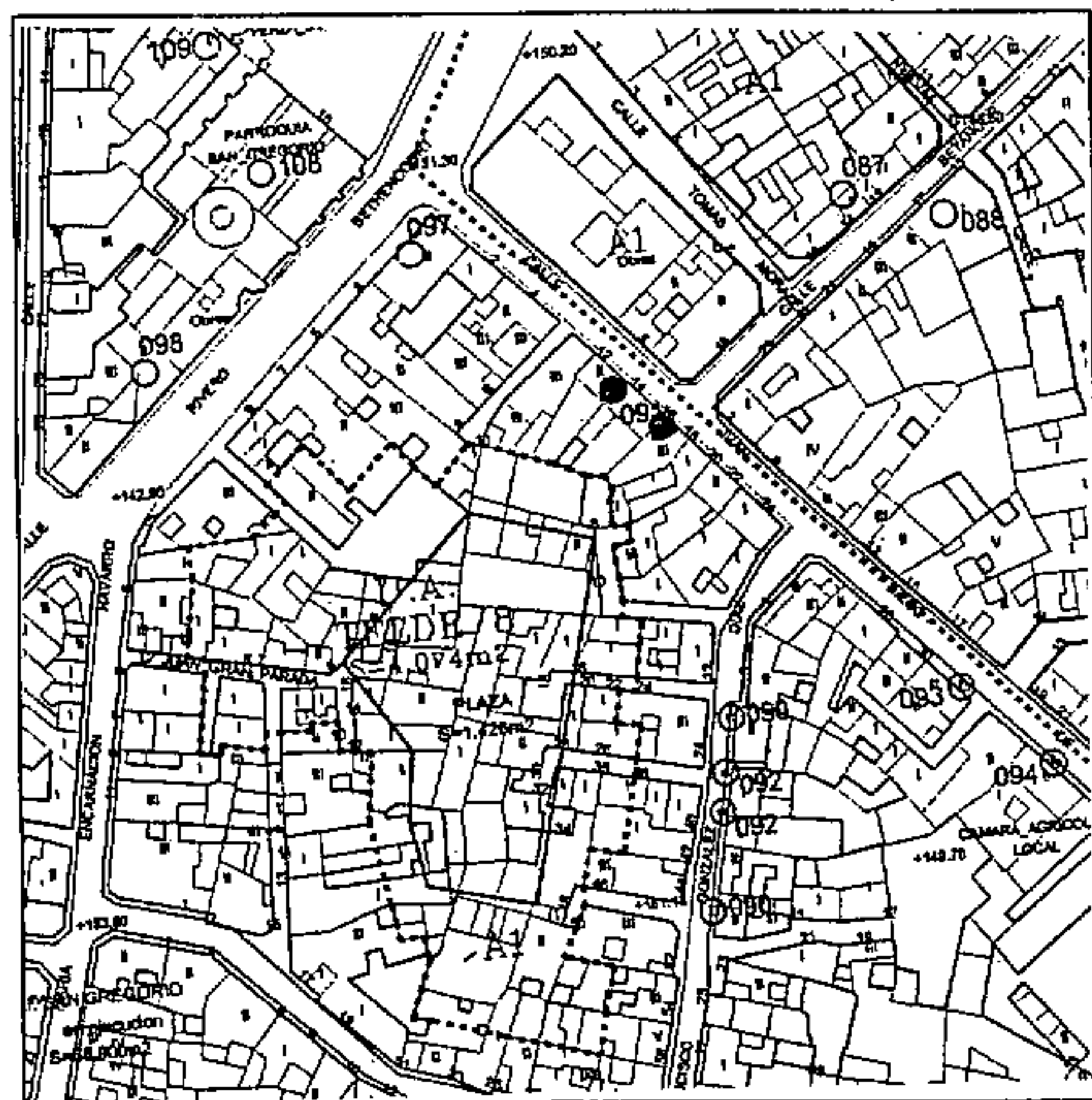
COTEJADO: Concuerda con el original.

Telde, a **14** de **DIC. 2001** de



El Secretario,
M.I. AYTO. DE TELDE
SECRETARIA
APROBACIÓN PLENO:
13 DIC 2001

Plano de situación



Foto



CATÁLOGO PATRIMONIO ARQUITECTÓNICO

PLAN GENERAL DE ORDENACIÓN DE TELDE 2000

Número de ficha catálogo: **092**

Denominación: **EDIFICIO DE PLANTA ALTA**

Situación: Juan Diego de la Fuente, 25. San Gregorio

Fecha: S.XIX-XX

Propiedad: Privada

Usos: Residencial

Estado conservación: Bueno

Grado de Protección: Ambiental

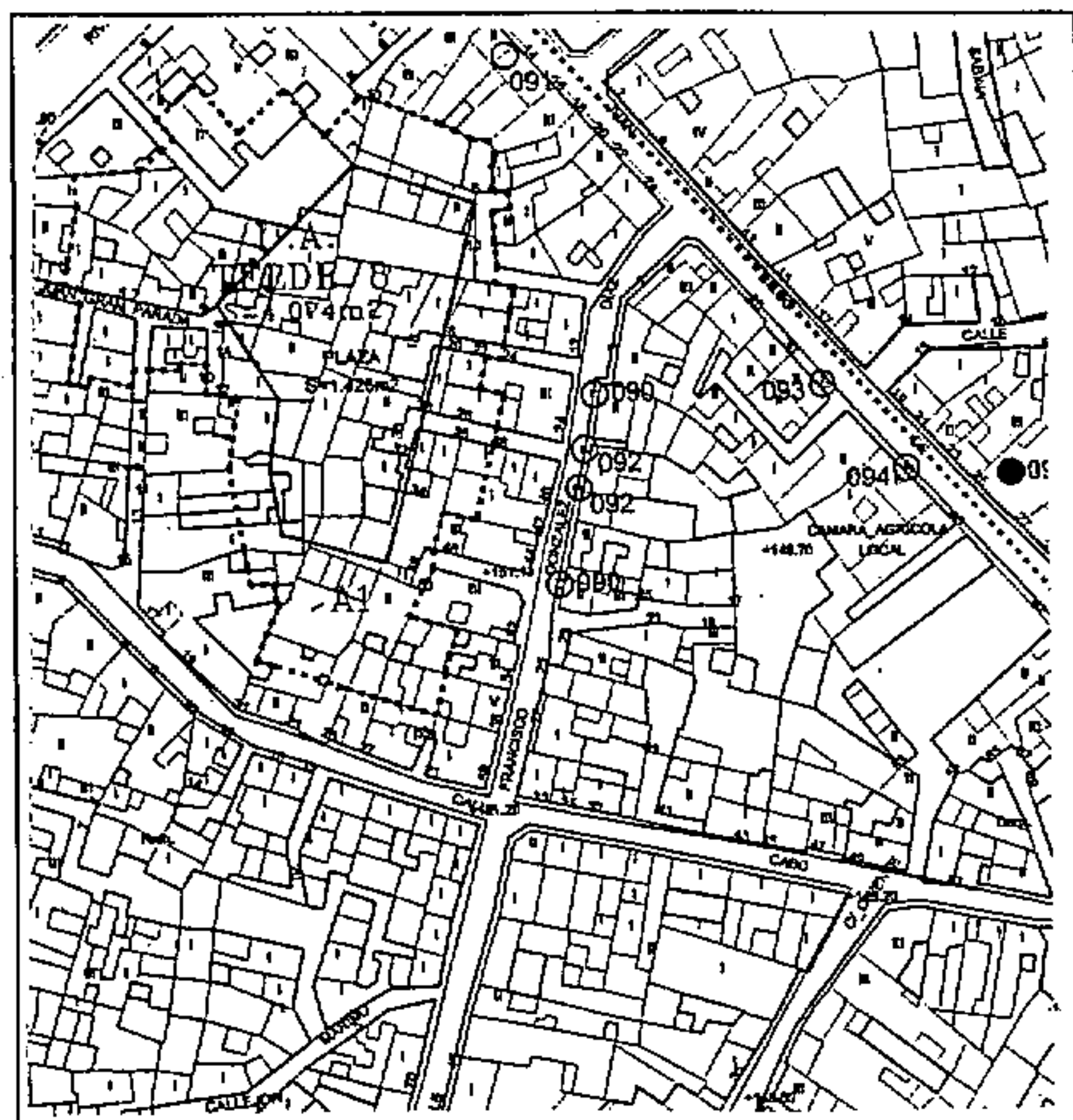
Observaciones:

Valoración: D. PUNTUAL

Tipo de Actuación: REHABILITACIÓN. RECUPERACIÓN PLANTA ALTA

Documentación:

Plano de situación



La Comisión de Ordenación del Territorio y Medio Ambiente de Canarias, en sesión de fecha **04 FEB, 2002** acordó la APROBACIÓN DEFINITIVA del presente expediente.
Las Palmas de G.C. **14 ABR, 2004**
El Secretario de la Comisión



COTEJADO: Concuerda con el original.


Telde, a de de



4 DIC. 2001

El Secretario,
M. AYTO. DE TELDE
SECRETARÍA

APROBACIÓN PLENO:
Foto
13 DIC 2001



CATÁLOGO PATRIMONIO ARQUITECTÓNICO

PLAN GENERAL DE ORDENACIÓN DE TELDE 2000

Número de ficha catálogo: **093**
Denominación: **EDIFICIO DE PLANTA ALTA**
Situación: Juan Diego de la Fuente, 32. San Gregorio

Fecha: S.XIX-XX

Propiedad: Privada

Usos: Residencial

Estado conservación: Bueno

Grado de Protección: Ambiental

Observaciones:

Valoración: D. PUNTUAL

Tipo de Actuación: REHABILITACIÓN


Documentación:

La Comisión de Ordenación del Territorio y Medio Ambiente de Canarias, en sesión de fecha **14 FEB. 2002** acordó la APROBACIÓN DEFINITIVA del presente expediente.
Las Palmas de G.C. **14 ABR. 2004**
El Secretario de la Comisión



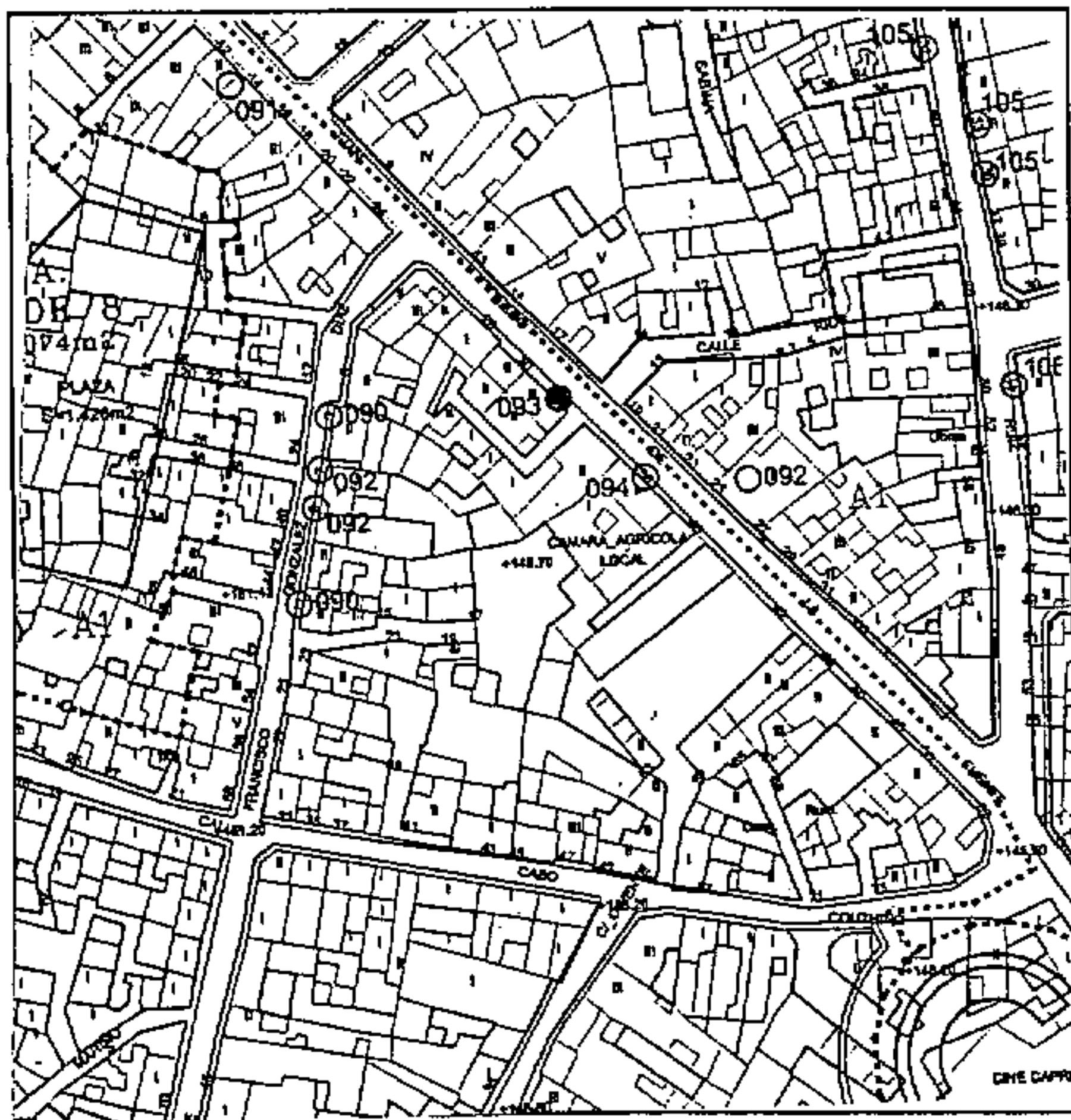
COTEJADO: Concuerda con el original.

Telde, **14 DIC. 2001** de
Firma.



Plano de situación

Foto



CATÁLOGO PATRIMONIO ARQUITECTÓNICO

PLAN GENERAL DE ORDENACIÓN DE TELDE

La Comisión de Ordenación del territorio y Medio Ambiente de Telde, en sesión de fecha 04 FEB. 2002 acordó la APROBACIÓN DEFINITIVA del presente expediente.
Las Palmas de G.C. 14 ABR. 2004
El Secretario de la Comisión



Número de ficha catálogo: 094

Denominación: EDIFICIO DE PLANTA ALTA

Situación: Juan Diego de la Fuente, 36, 38. San Gregorio

COTEJADO: Concuerda con el original.

Fecha: S.XIX

Telde, a 14 Dic 2001 de.....

Propiedad: Privada

Usos: a determinar



Firma:

Estado conservación: Bueno

Grado de Protección: Ambiental

Observaciones:

Valoración: C. TIPOLOGICA

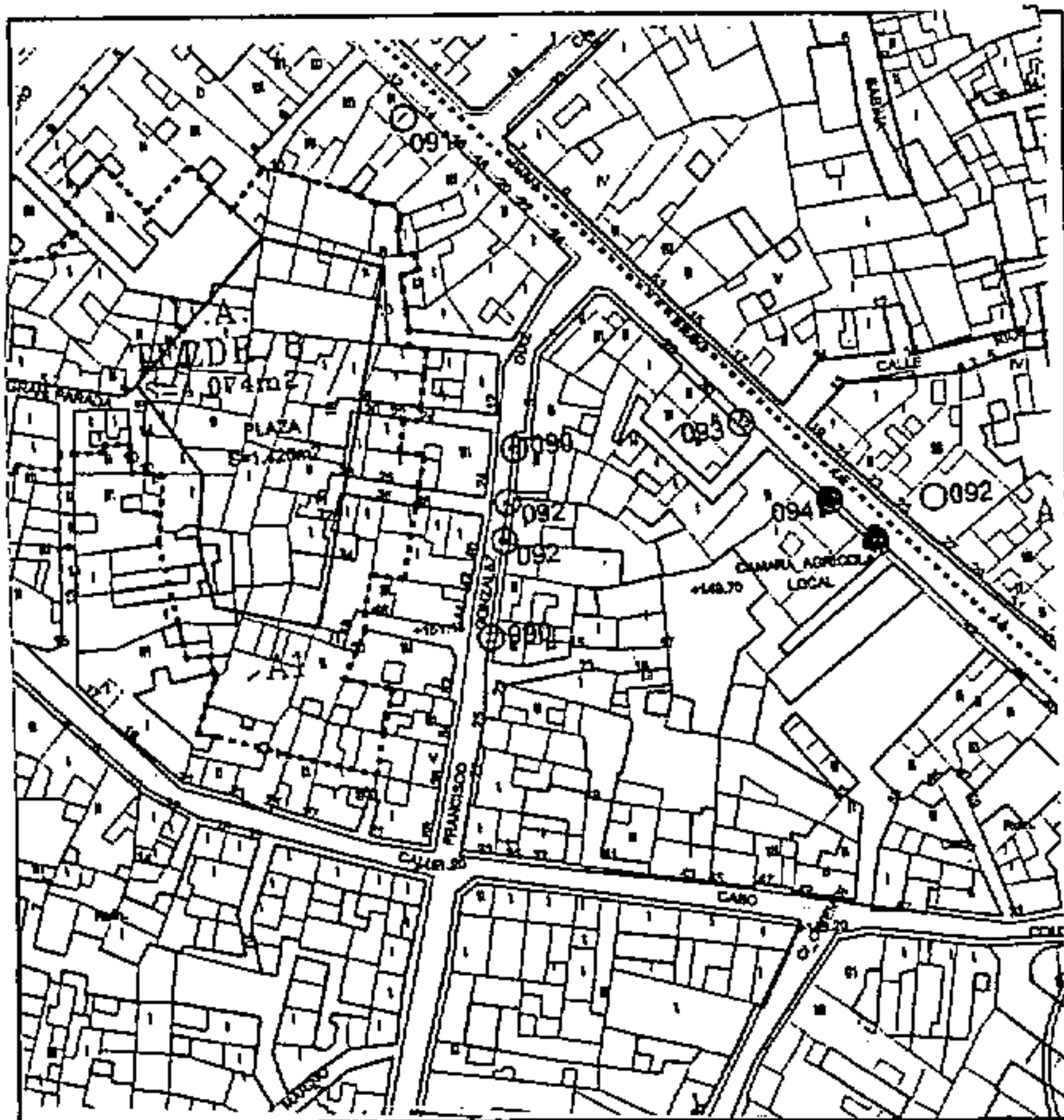
Tipo de Actuación: REHABILITACIÓN. POSIBILIDAD DE USOS PÚBLICOS

Documentación:


El Secretario,
M.I. AYTO. DE TELDE
SECRETARIA

APROBACIÓN PLENO:
13 DIC 2001

Plano de situación



Foto



CATÁLOGO PATRIMONIO ARQUITECTÓNICO

PLAN GENERAL DE ORDENACIÓN DE TELDE 2000

Número de ficha catálogo: **095**
Denominación: **CASA TERRERA**
Situación: Palmito, 15. San Gregorio

Fecha: 1800

Propiedad: Privada

Estado conservación: Regular

Grado de Protección: Ambiental

Observaciones:

Valoración: DE AMBIENTE

Tipo de Actuación: REHABILITACIÓN

Documentación:

La Comisión de Ordenación del Territorio y Medio Ambiente de Canarias, en sesión de fecha **04 FEB. 2002** acordó la APROBACIÓN DEFINITIVA del presente expediente.
Las Palmas de G.C. **14 ABR. 2004**
El Secretario de la Comisión

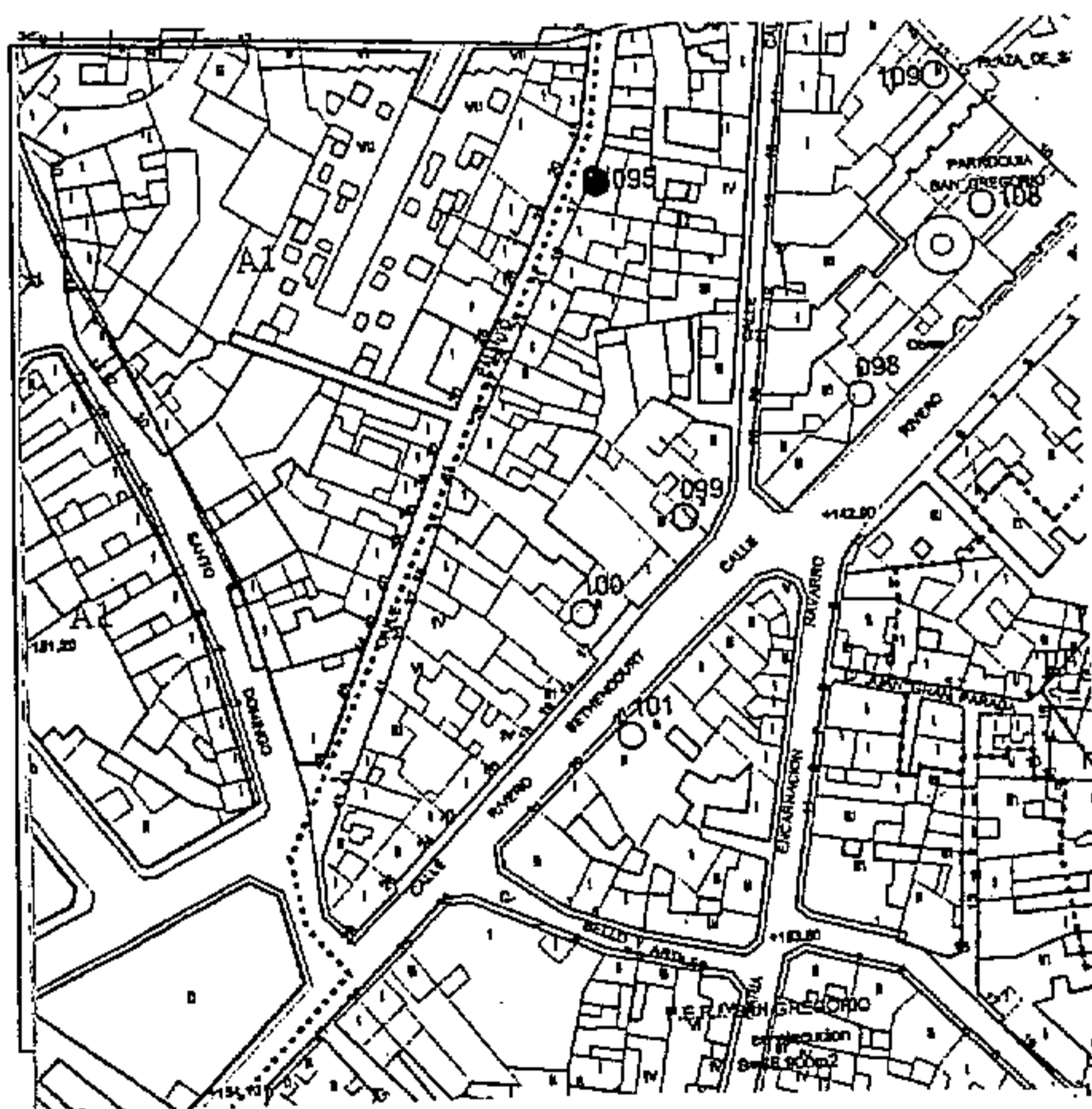


COTEJADO: Concuerda con el original.

Usos: Comercial **14 Dic. 2001** de.....
Firma:



Plano de situación



Foto



CATÁLOGO PATRIMONIO ARQUITECTÓNICO

PLAN GENERAL DE ORDENACIÓN DE TELDE 2000

Número de ficha catálogo: **096**

Denominación: **EDIFICIO DE PLANTA ALTA**

Situación: Pedro de la Ascensión, 3. San Gregorio

Fecha: 1900

Propiedad: Privada

Usos: Residencial

Estado conservación: Regular

Grado de Protección: Ambiental

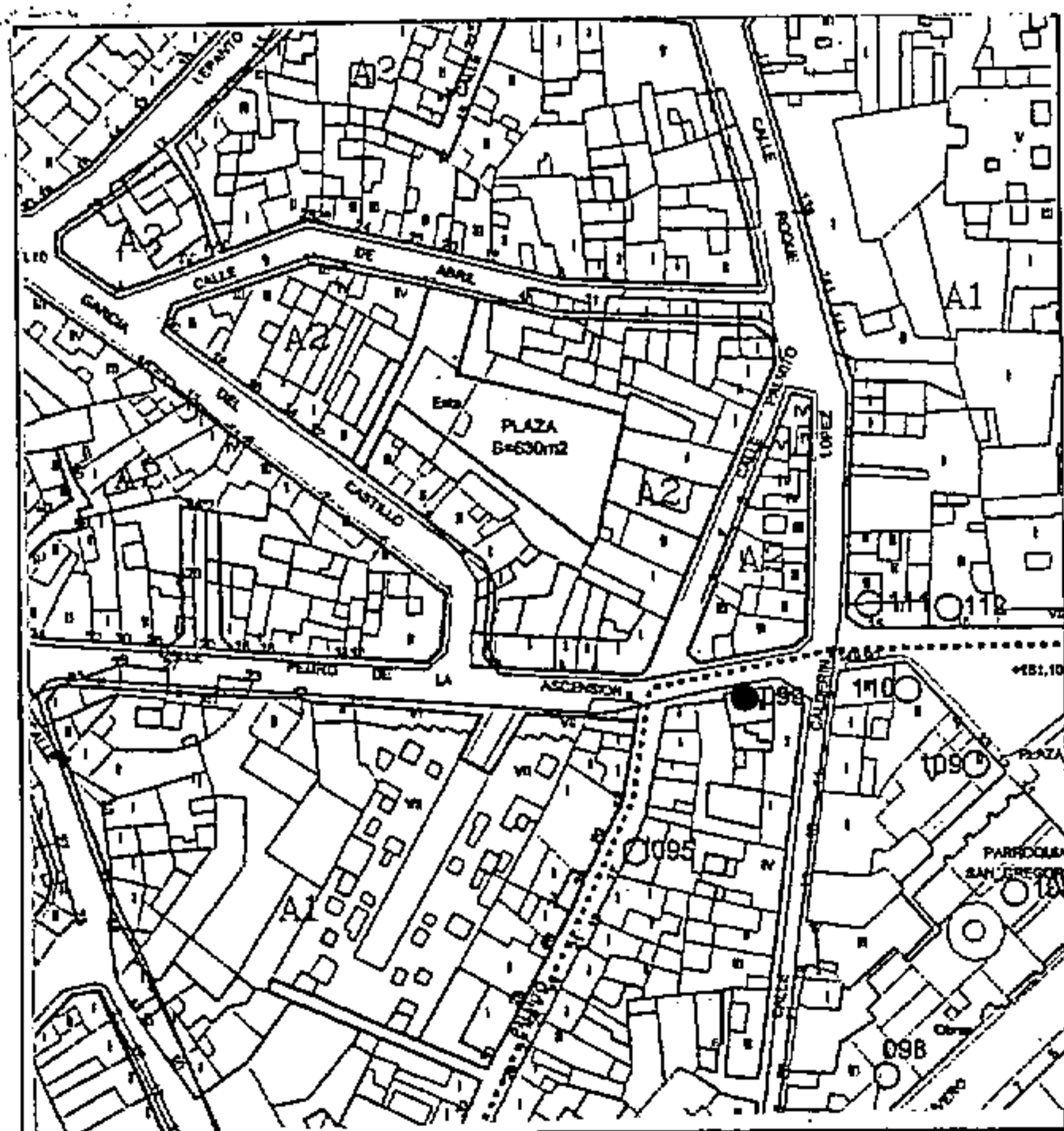
Observaciones:

Valoración: DE AMBIENTE

Tipo de Actuación: REHABILITACIÓN

Documentación:

Plano de situación



La Comisión de Ordenación del Territorio y Medio Ambiente de Canarias, en sesión de fecha **04 FEB. 2002** acordó la APROBACIÓN DEFINITIVA del presente expediente.
Las Palmas de G.C. **14 ABR. 2004**
El Secretario de la Comisión





COTEJADO: Concuerda con el original.

Telde, a **14** de **dic. 2001** de.....



Firma:



CATÁLOGO PATRIMONIO ARQUITECTÓNICO

PLAN GENERAL DE ORDENACIÓN DE

Comisión de Ordenación del Territorio y Medio Ambiente de Canarias, en sesión de fecha **04 FEB. 2002** acordó la APROBACIÓN DEFINITIVA del presente expediente.
Las Palmas de G.C. **14 ABR. 2004**
El Secretario de la Comisión

Número de ficha catálogo: **097**

Denominación: **EDIFICIO DE PLANTA ALTA**

Situación: Rivero Bethencourt, 1/ Juan Diego de la Fuente, 2. San Gregorio

Fecha: S.XIX

COTEJADO: Concuerda con el original.

Propiedad: Privada

Usos: Residencial Telde, a **14 DIC. 2001** de.....
Firma:

Estado conservación: Bueno

Grado de Protección: Integral

Observaciones:



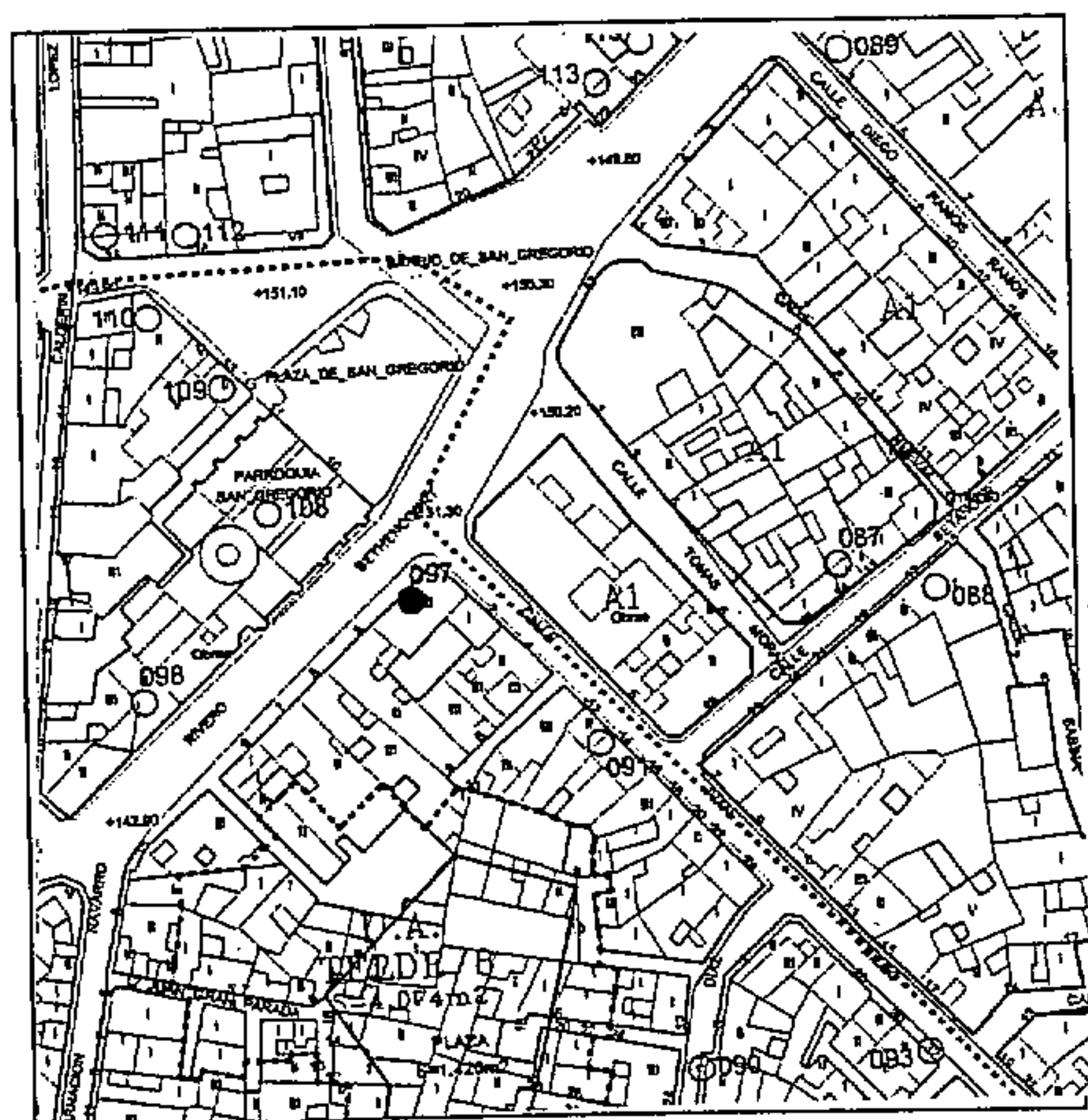
Valoración: C. TIPOLOGICA

Tipo de Actuación: REHABILITACIÓN. POSIBILIDAD DE USOS PÚBLICOS

Documentación:

Plano de situación

Foto



CATÁLOGO PATRIMONIO ARQUITECTÓNICO

PLAN GENERAL DE ORDENACIÓN

La Comisión de Ordenación del Territorio de El Teide de 2000 y Medio Ambiente de Canarias, en sesión de fecha 04 FEB. 2002 acordó la APROBACIÓN DEFINITIVA del presente expediente.
Las Palmas de G.C. 14 ABR. 2004
El Secretario de la Comisión



Número de ficha catálogo: 098

Denominación: EDIFICIO PLANTA ALTA

Situación: Rivero Bethencourt, 4. San Gregorio

Fecha: S. XIX-XX

Propiedad: Privada Usos: Residencial-Comercial

COTEJADO: Concuerda con el original.

Teide, 24 DIC. 2001 de



Firma:

Estado conservación: Bueno

Grado de Protección: Integral

Observaciones:

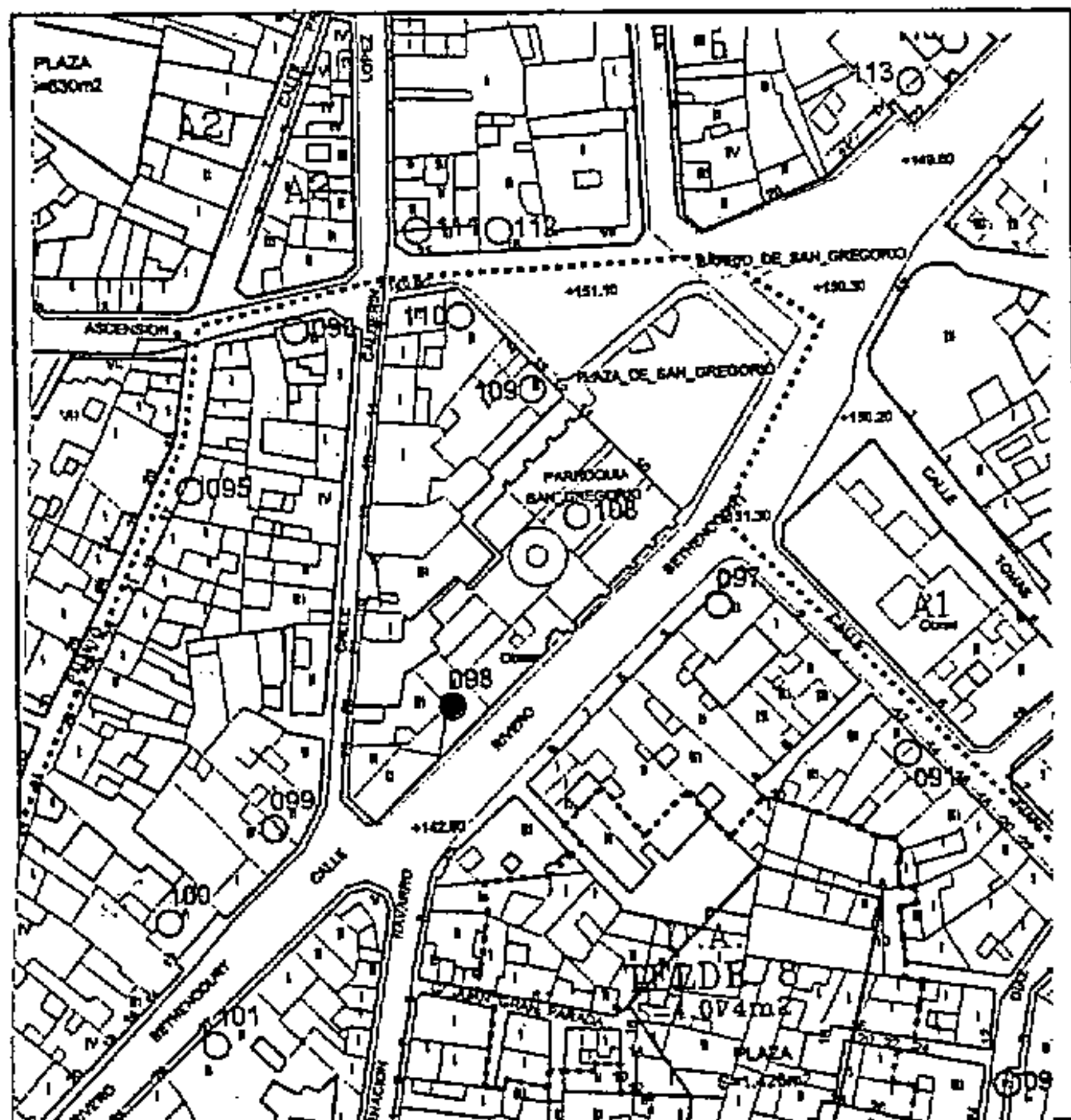
Valoración: C. TIPOLOGICA

Tipo de Actuación: REHABILITACIÓN CRUJÍA TRASERA. RECUPERAR FACHADA. CIERRE DE HUECOS PEQUEÑOS

Documentación:

El Secretario,
M.I. AYTO. DE TEIDE
SECRETARÍA
APROBACIÓN PLENO:
13 DIC. 2001 Foto

Plano de situación



CATÁLOGO PATRIMONIO ARQUITECTÓNICO

PLAN GENERAL DE ORDENACIÓN DE TELDE 2000

Número de ficha catálogo: **099**

Denominación: **EDIFICIO DE PLANTA ALTA**

Situación: Rivero Bethencourt, 6 / Calderín, 25. San Gregorio

Fecha: 1900

Propiedad: Privada

Usos: Residencial

Estado conservación: Regular

Grado de Protección: Ambiental

Observaciones:

Valoración: C. TIPOLOGICA

Tipo de Actuación: REHABILITACIÓN

Documentación:



La Comisión de Ordenación del Territorio y Medio Ambiente de Canarias, en sesión de fecha **04 FEB. 2002**, acordó la APROBACIÓN DEFINITIVA del presente expediente.
Las Palmas de G.C. **14 ABR 2004**
El Secretario de la Comisión



COTEJADO: Concuerda con el original.

Telde, a **14 de DIC. 2001** de.....

Firma:



Foto

Plano de situación



CATÁLOGO PATRIMONIO ARQUITECTÓNICO

PLAN GENERAL DE ORDENACIÓN DE TELDE 2000

Número de ficha catálogo: 100

Denominación: EDIFICIO DE PLANTA ALTA

Situación: Rivero Bethencourt, 12. San Gregorio

Fecha: S.XX

Propiedad: Privada

Usos: Residencial-Comercial

Estado conservación: Bueno

Grado de Protección: Ambiental

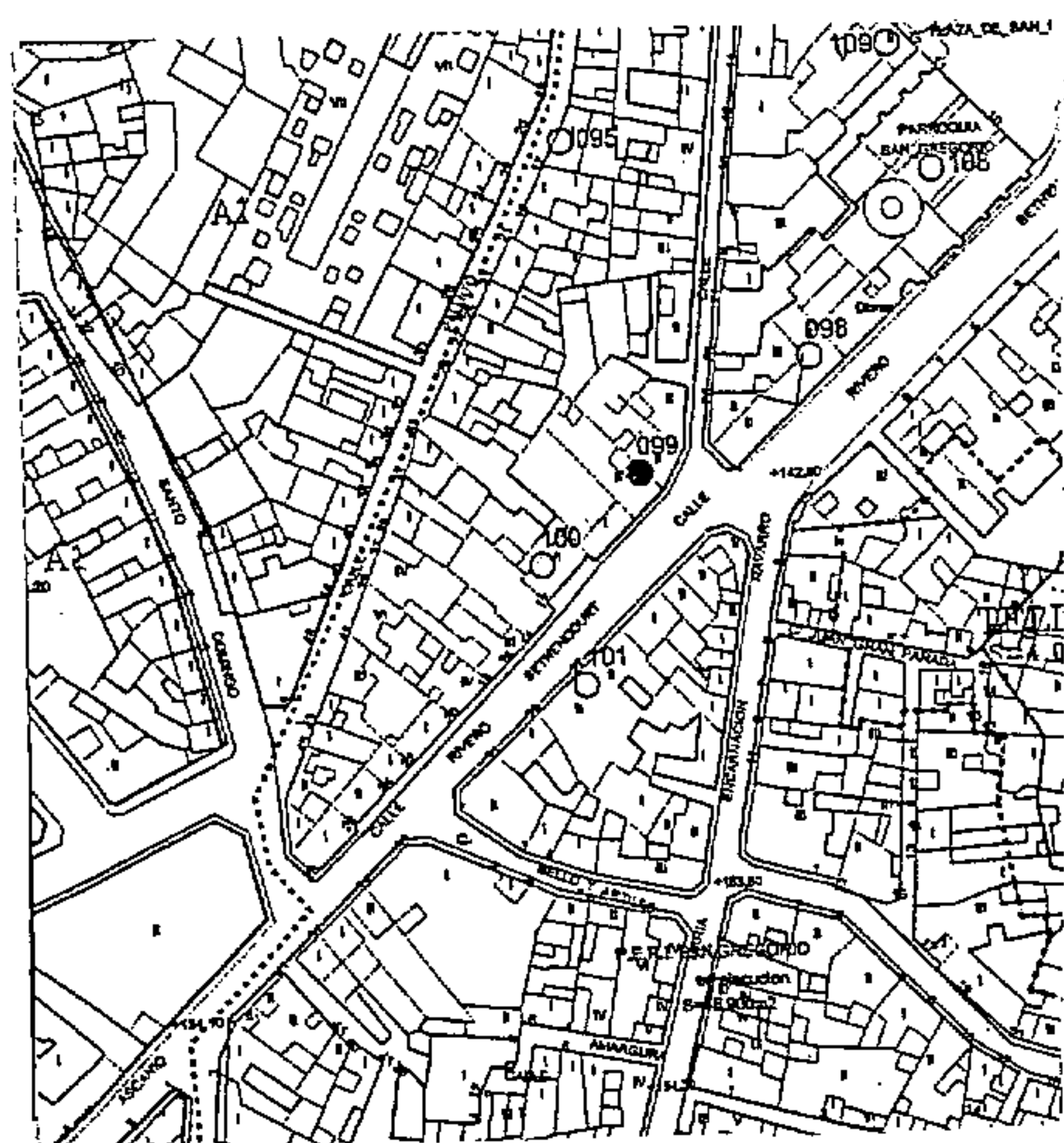
Observaciones:

Valoración: PUNTUAL

Tipo de Actuación: REHABILITACIÓN. RESTAURACIÓN DE HUECOS Y CANTERÍA.
CUIDAR LETREROS

Documentación:

Plano de situación



La Comisión de Ordenación del Territorio y Medio Ambiente de Canarias, en sesión de fecha 04 FEB. 2002 acordó la APROBACIÓN DEFINITIVA del presente expediente.

Las Palmas de G.C. 14 ABR. 2004
El Secretario de la Comisión




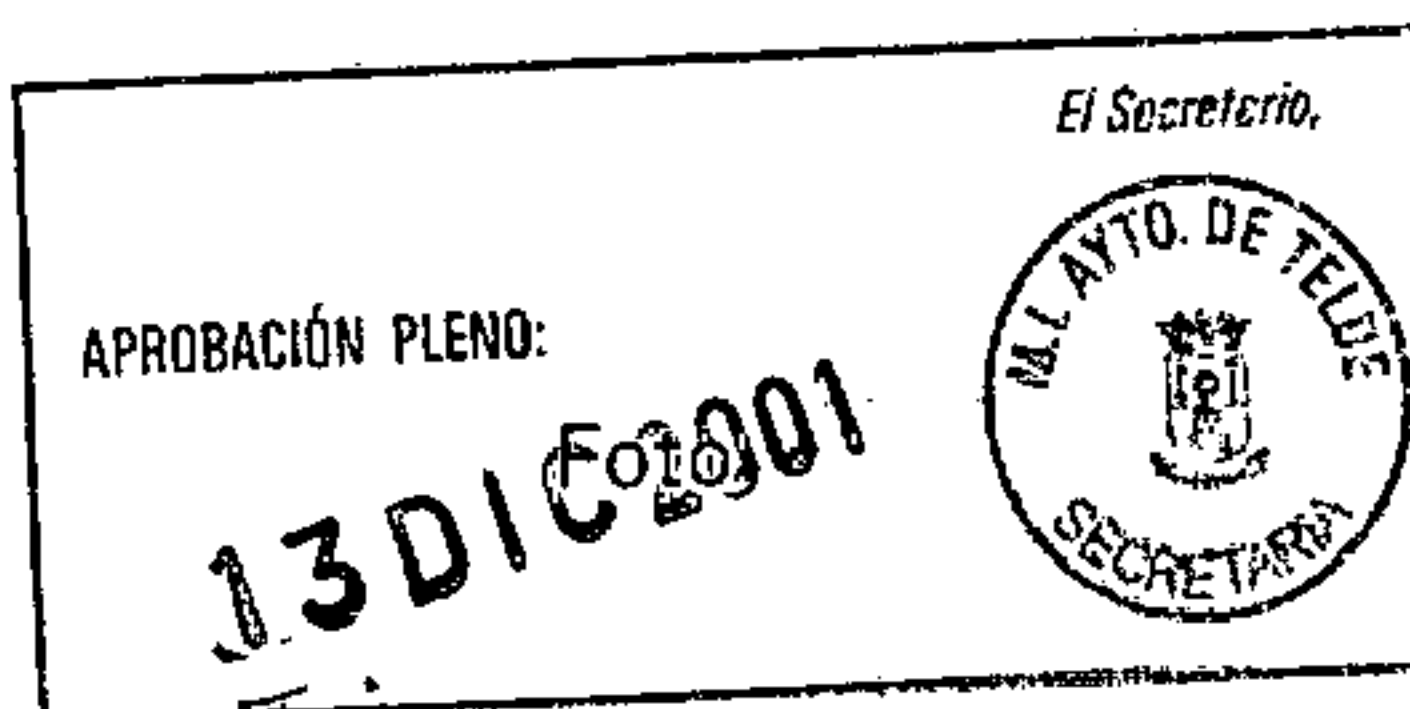
COTEJADO: Concuerda con el original.

Telde, a de de



14 DIC. 2001

Firma:



CATÁLOGO PATRIMONIO ARQUITECTÓNICO

PLAN GENERAL DE ORDENACIÓN DE TELDE

La Comisión de Ordenación del Territorio y Medio Ambiente de Canarias, en sesión de fecha 04 FEB. 2002 acordó la APROBACIÓN DEFINITIVA del presente expediente.
Las Palmas de G.C. 14 ABR. 2004
El Secretario de la Comisión

Número de ficha catálogo: 101

Denominación: EDIFICIO DE PLANTA ALTA

Situación: Rivero Bethencourt, 27. San Gregorio

COTEJADO: Concuerda con el original.
Telde, a 14 DIC. 2001

Fecha: S.XIX

Propiedad: Privada

Usos: Residencial Comercial

Estado conservación: Bueno

Grado de Protección: Integral

Observaciones:

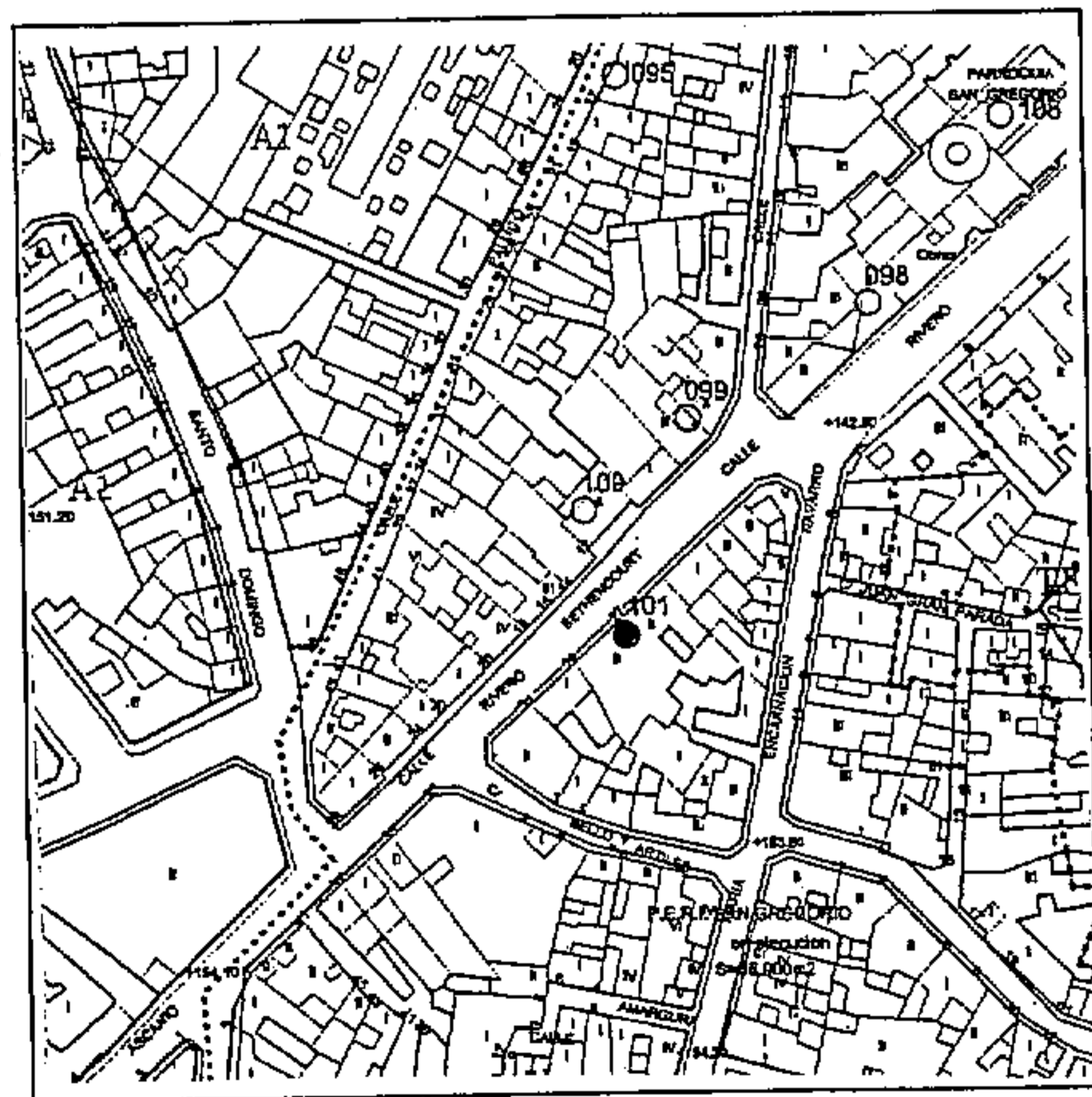
Valoración: C. TIPOLOGICA

Tipo de Actuación: REHABILITACIÓN


Documentación:

El Secretario,
APROBACIÓN PLENO:
13 DIC 2001
M.I. AYTO. DE TELDE
SECRETARIA

Plano de situación



Foto



CATÁLOGO PATRIMONIO ARQUITECTÓNICO

PLAN GENERAL DE ORDENACIÓN DE TELDE DEL 2000

La Comisión de Evaluación y Medio Ambiente de Canarias, en sesión de fecha 04 FEB. 2002 acordó la APROBACIÓN DEFINITIVA del presente expediente. Las Palmas de G.C. 14 ABR. 2004
El Secretario de la Comisión



Número de ficha catálogo: 102

Denominación: MOLINO DEL ROQUE

Situación: Roque, 119. San Gregorio

Fecha: s. XIX

Propiedad: Privada Usos: a determinar

COTEJADO: Concuerda

con el original.

Telde, a 4 DIC. 2001 de



Firma:

Estado conservación: Bueno

Grado de Protección: Integral

Observaciones:

Valoración: B. SINGULAR


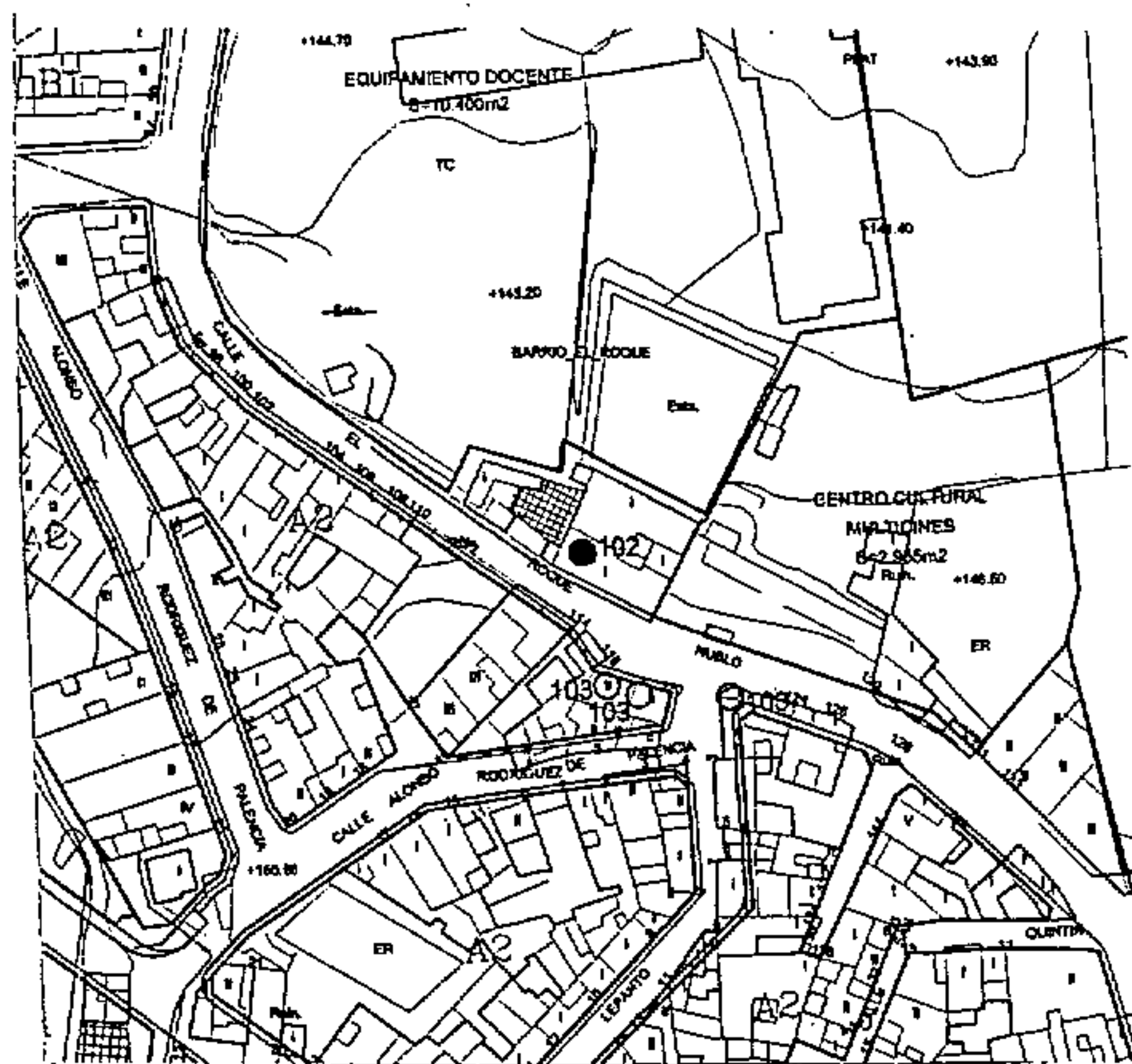
Tipo de Actuación: REHABILITACIÓN

Documentación:

El Secretario,
APROBACIÓN PLENO:
13 DIC 2001
- Foto



Plano de situación



CATÁLOGO PATRIMONIO ARQUITECTÓNICO

PLAN GENERAL DE ORDENACIÓN DE TELDE 2000

La Comisión de Ordenación del Territorio y Medio Ambiente de Canarias, en sesión de fecha **04 FEB. 2002** acordó la APROBACIÓN DEFINITIVA del presente expediente.
Las Palmas de G.C. **14 ABR. 2004**
El Secretario de la Comisión



Número de ficha catálogo: **103**

Denominación: **EDIFICIO DE PLANTA ALTA**

Situación: Roque, 118, 120, 122 /Lepanto. San Gregorio

Fecha: S. XIX

Propiedad: Privada

Usos: Residencial

Estado conservación: Bueno

Grado de Protección: Integral

Observaciones:

Valoración: D. PUNTUAL

Tipo de Actuación: REHABILITACIÓN

Documentación:

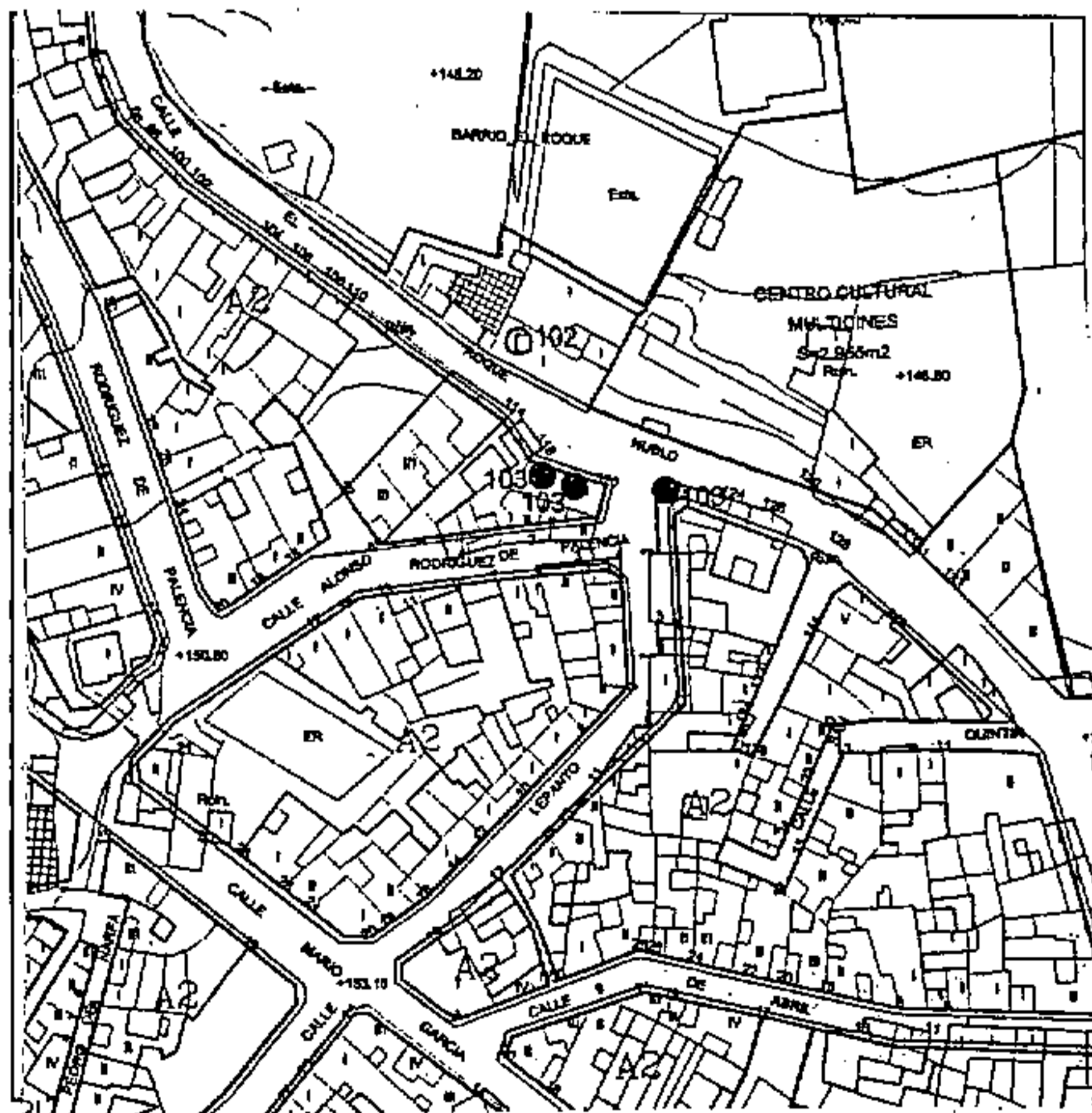
COTEJADO: Concuerda
con el original
Telde, a **14 DIC. 2001** de
Firma: _____



El Secretario,
M.I. AYTO. DE TELDE
SECRETARIA

APROBACIÓN PLENO:
3 DIC 2001 Foto

Plano de situación



CATÁLOGO PATRIMONIO ARQUITECTÓNICO

PLAN GENERAL DE ORDENACIÓN DE TELDE 2000

Número de ficha catálogo:

104-DESCATALOGADA

Denominación:

Situación:

Fecha:

Propiedad:

Usos:

Estado conservación:

Grado de Protección:

:


Observaciones:

Valoración:

Tipo de Actuación:

Documentación:

Plano de situación



La Comisión de Ordenación del Territorio y Medio Ambiente de Canarias, en sesión de fecha 04 FEB. 2002

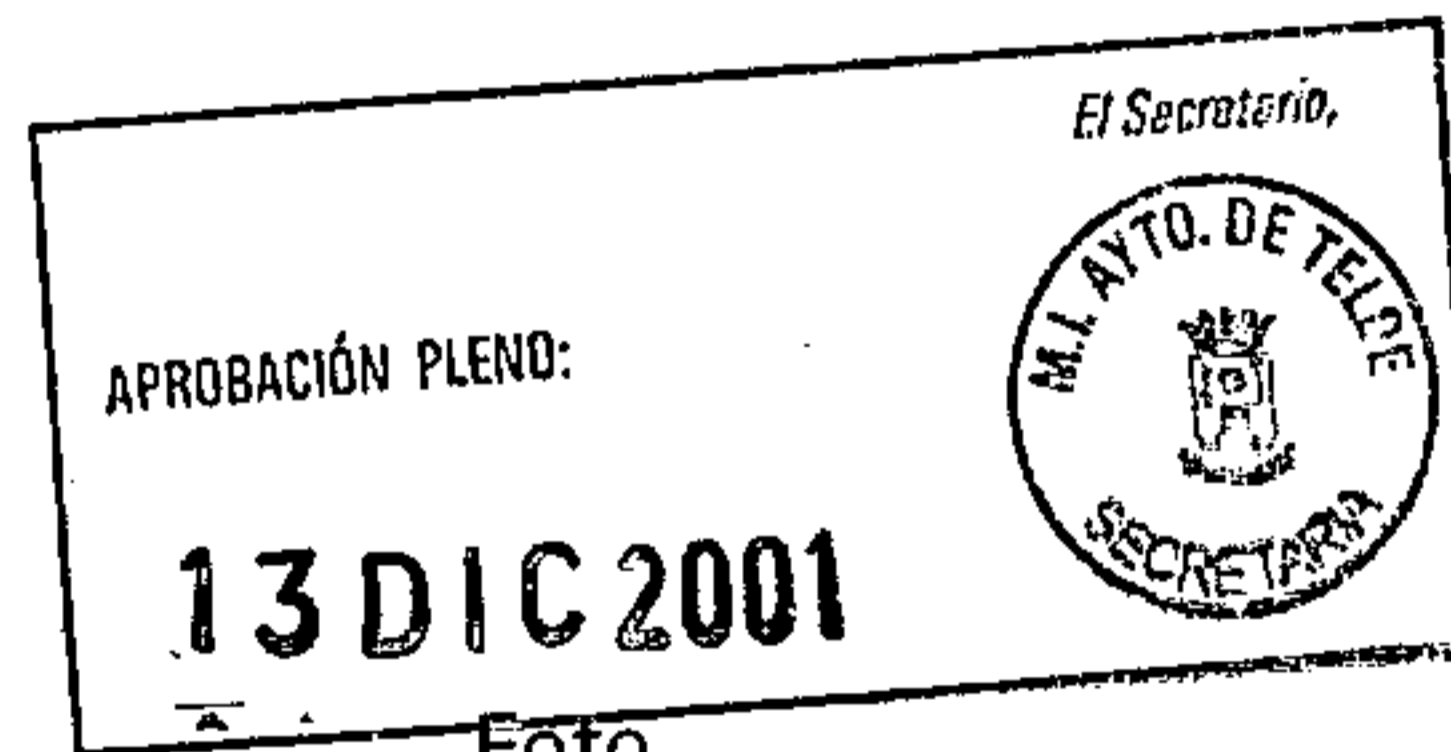
acordó la APROBACIÓN DEFINITIVA del presente expediente.

Las Palmas de G.C. 14 ABR. 2004
El Secretario de la Comisión




COTEJADO: Concuerda con el original.

Telde, a 14 DIC. 2001 de firma:



Foto



CATÁLOGO PATRIMONIO ARQUITECTÓNICO

PLAN GENERAL DE ORDENACIÓN DE TELDE

La Comisión de Ordenación del Territorio y Medio Ambiente de Canarias, en sesión de fecha 04 FEB. 2002 acordó la APROBACIÓN DEFINITIVA del presente expediente.
Las Palmas de G.C. 14
El Secretario de la Comisión

Número de ficha catálogo: 105

Denominación: EDIFICIO DE PLANTA ALTA A DOS AGUAS

Situación: Ruiz 30, 32, 33, 35. San Gregorio

Fecha: 1800

Propiedad: Privada

Usos: Residencial

COTEJADO: Concuerda con el original.

Telde, a 14 DIC. 2001 de.....
Firma:



Estado conservación: Bueno

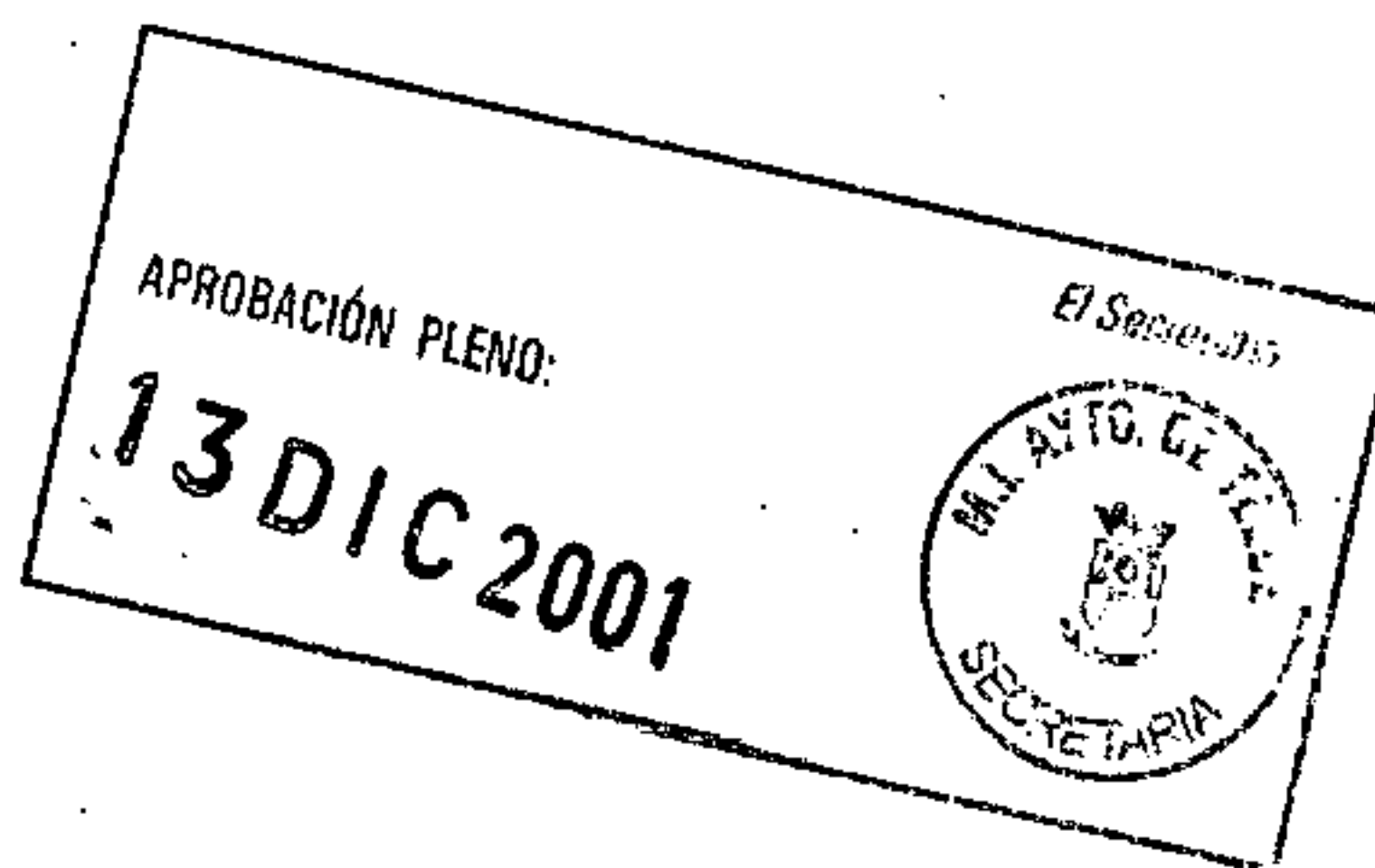
Grado de Protección: Integral

Observaciones:

Valoración: D. PUNTUAL


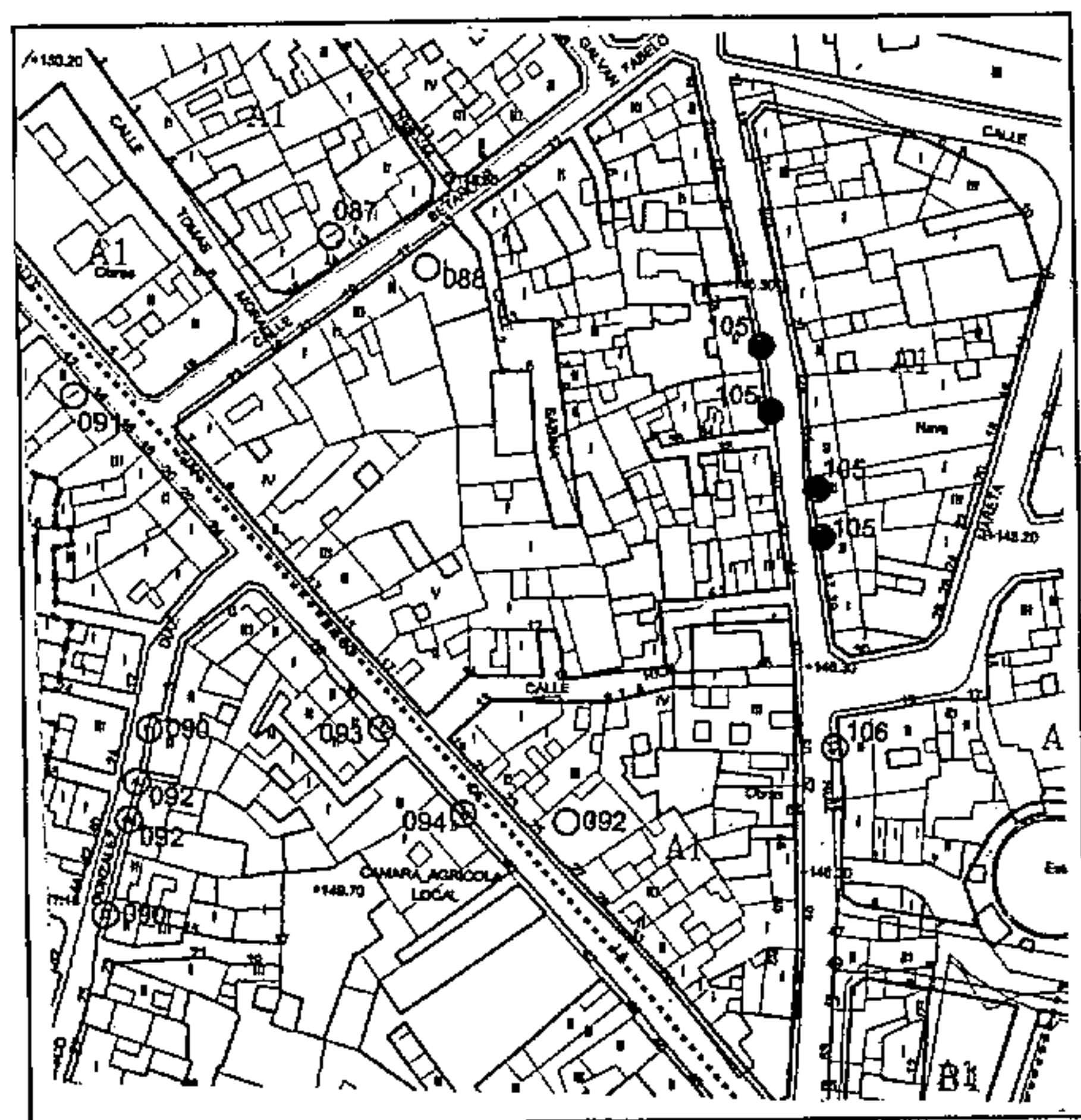
Tipo de Actuación: REHABILITACIÓN

Documentación:



Plano de situación

Foto



CATÁLOGO PATRIMONIO ARQUITECTÓNICO

PLAN GENERAL DE ORDENACIÓN DE TELDE 2000

Número de ficha catálogo: 106

Denominación: EDIFICIO DE PLANTA ALTA

Situación: Ruiz, 41 /La Mareta, 19. San Gregorio

Fecha: S. XX

Propiedad: Privada

Usos: Residencial

Estado conservación: Regular

Grado de Protección: Ambiental

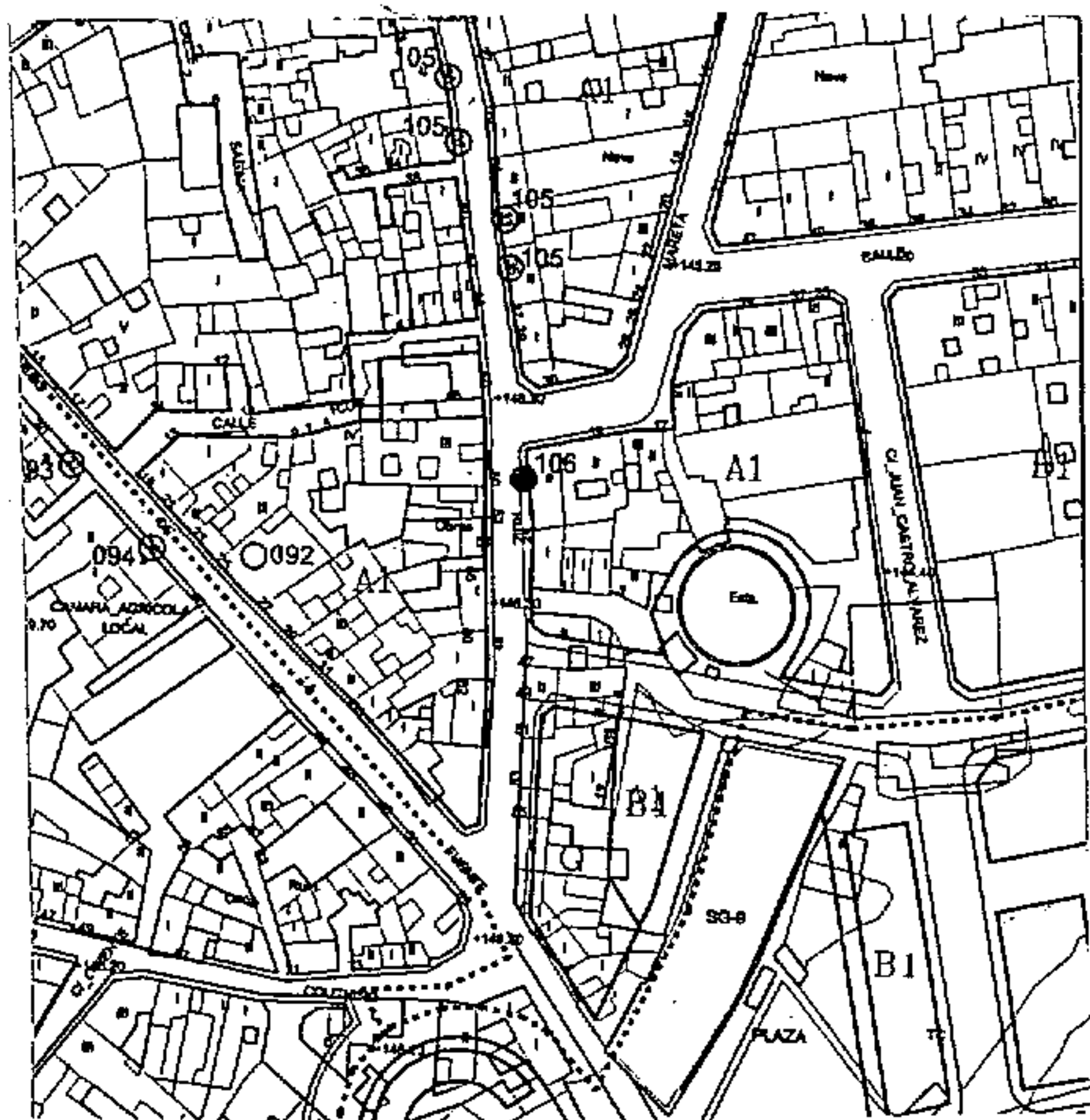
Observaciones:

Valoración: D. PUNTUAL

Tipo de Actuación: REHABILITACIÓN

Documentación:

Plano de situación



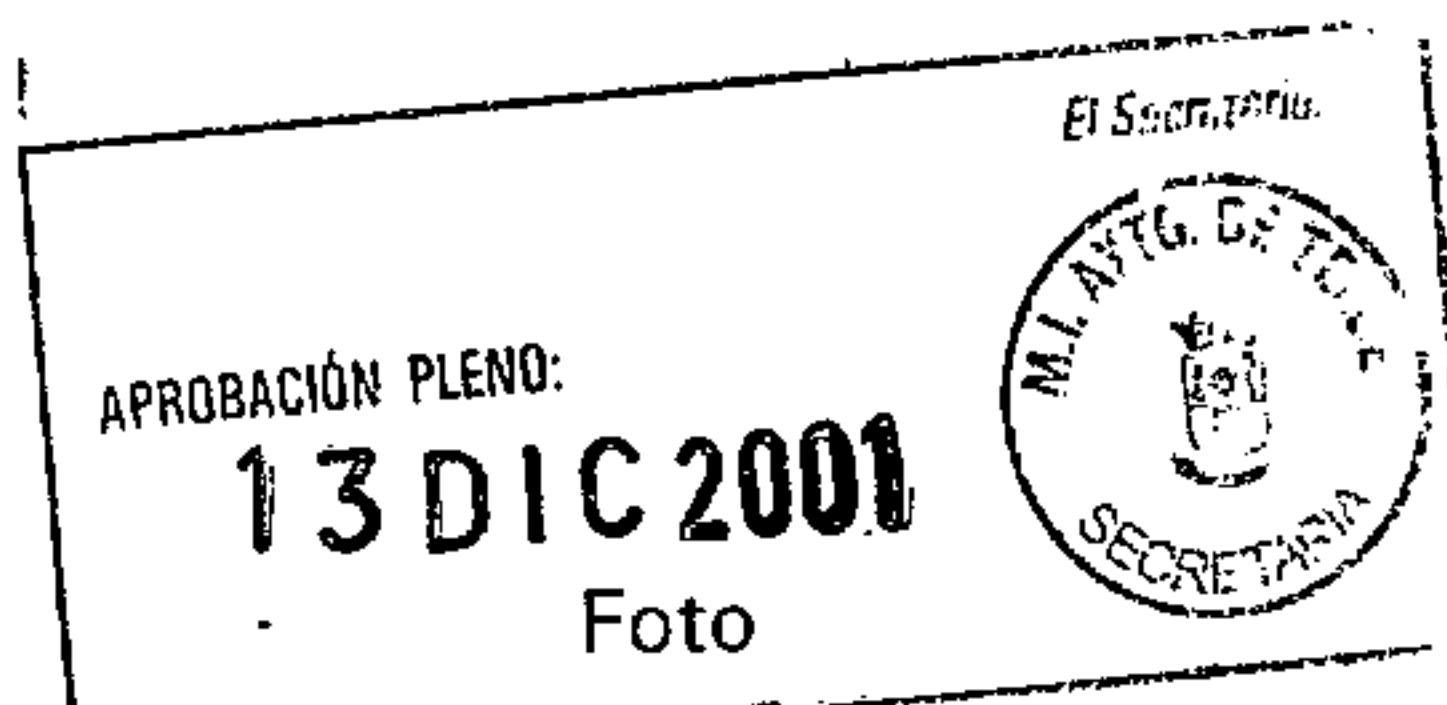
La Comisión de Ordenación del Territorio y Medio Ambiente de Canarias, en sesión de fecha 04 FEB. 2002 acordó la APROBACIÓN DEFINITIVA del presente expediente.
Las Palmas de G.C. 14
El Secretario de la Comisión



COTEJADO: Concuerda con el original.

Telde, a 01 de 2001 de.....

Firma:



CATÁLOGO PATRIMONIO ARQUITECTÓNICO

PLAN GENERAL DE ORDENACIÓN DE TELDE 2000

Número de ficha catálogo: **107**
Denominación: **MERCADO VIEJO**

Situación: Secretario Guedes Alemán /Navarro. San Gregorio

Fecha: 1900-Rehabilitado

Propiedad: Pública

Usos: Público

Estado conservación: Bueno

Grado de Protección: Integral

Observaciones:

Valoración: D. PUNTUAL


Tipo de Actuación: REHABILITACIÓN USOS PÚBLICOS

Documentación:

La Comisión de Ordenación del Territorio y Medio Ambiente de Canarias, en sesión de fecha **04 FEB. 2002** acordó la APROBACIÓN DEFINITIVA del presente expediente.
Las Palmas de G.C. **14 ABR. 2004**
El Secretario de la Comisión


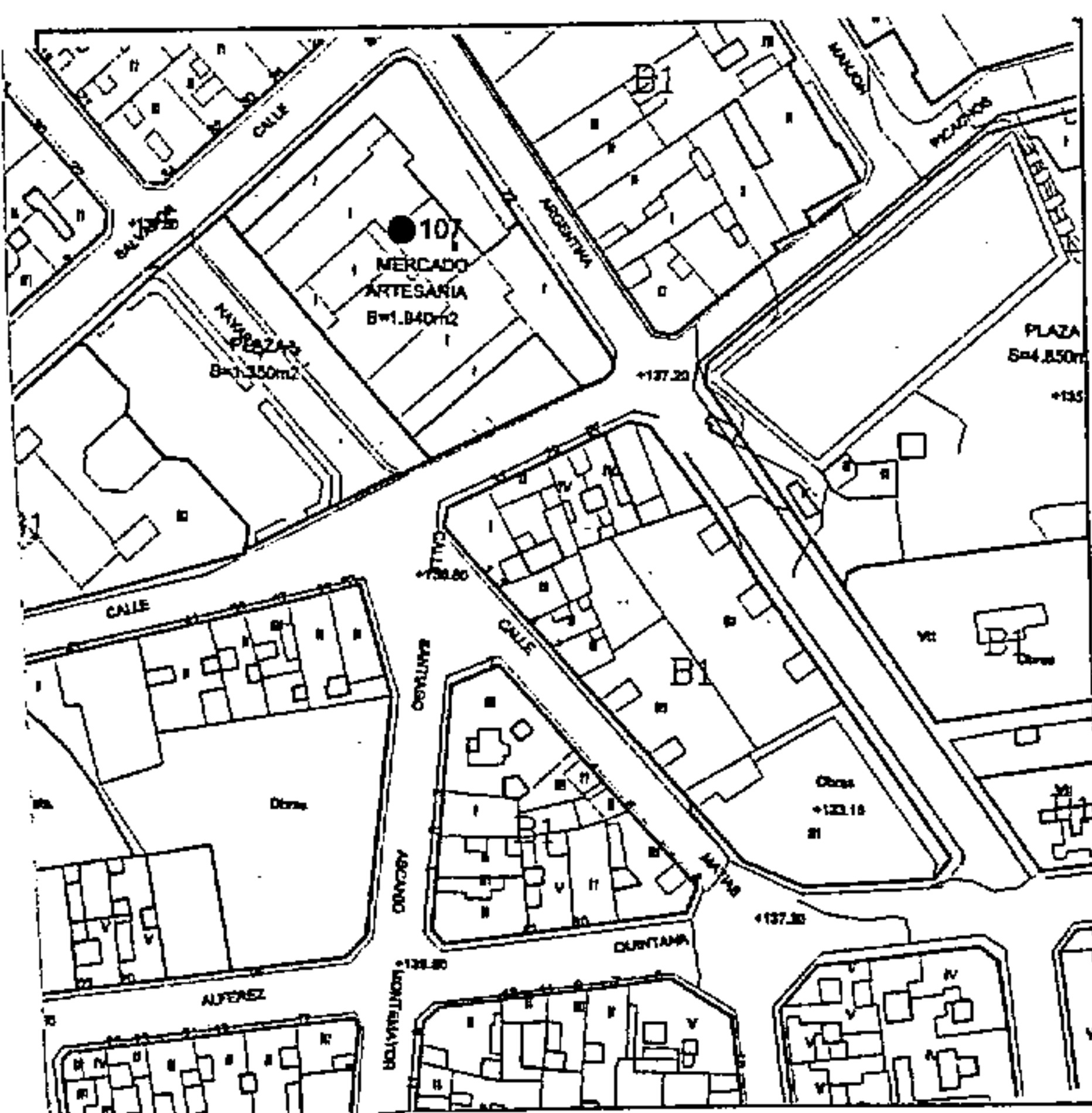


COTEJADO: Concuerda con el original.
Telde, a **14** de **DIC** de **2001**
Firma:



Plano de situación

Foto



CATÁLOGO PATRIMONIO ARQUITECTÓNICO

PLAN GENERAL DE ORDENACIÓN DE TELDE 2000

Número de ficha catálogo: 108

Denominación: **INGLESIA DE SAN GREGORIO**

Situación: Plaza de San Gregorio, 10/ Rivero Bethencourt

Fecha: 1700

Propiedad: Pública

Usos: Religioso

Estado conservación: Bueno

Grado de Protección: Integral

Observaciones:

Valoración: MONUMENTAL

Tipo de Actuación: CONSERVACIÓN

Documentación:


La Comisión de Ordenación del Territorio y Medio Ambiente de Canarias, en sesión de fecha 04 FEB. 2002 acordó la APROBACIÓN DEFINITIVA del presente expediente.
Las Palmas de G.C. 14 ABR. 2004
El Secretario de la Comisión



COTEJADO: Concuerda con el original.

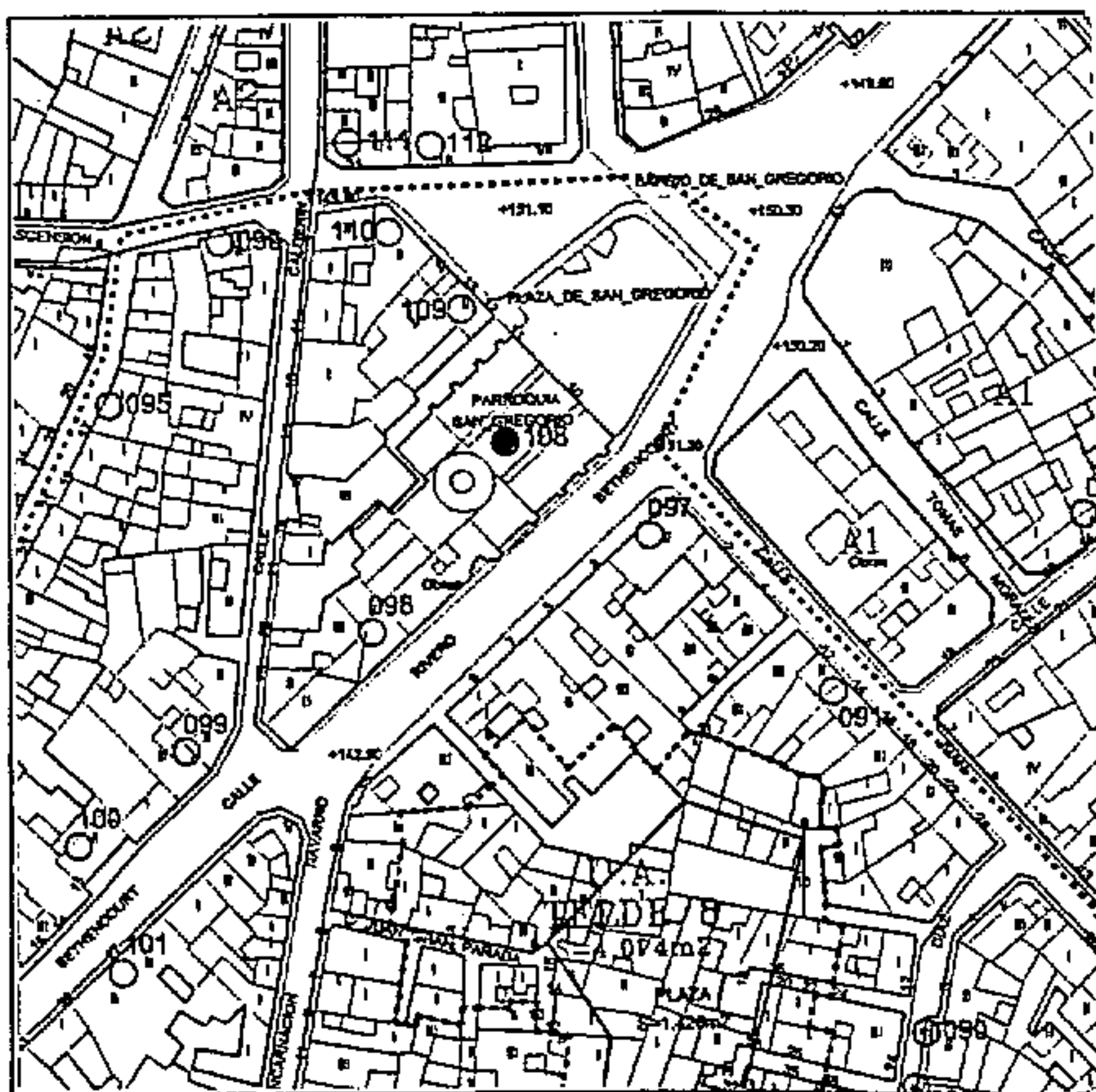
Telde, a 14 de DIC. 2001 de

Firma:



Foto

Plano de situación



CATÁLOGO PATRIMONIO ARQUITECTÓNICO

PLAN GENERAL DE ORDENACIÓN DE TELDE 2000

Número de ficha catálogo: **109**
Denominación: **EDIFICIO DE PLANTA ALTA**
Situación: Plaza de San Gregorio, 12. San Gregorio

La Comisión de Ordenación del Territorio y Medio Ambiente de Canarias, en sesión de fecha **04 FEB. 2002** acordó la APROBACIÓN DEFINITIVA del presente expediente.
Las Palmas de G.C. **14 ABR. 2004**
El Secretario de la Comisión



Fecha: 1800-1900

Propiedad: Privada

Estado conservación: Bueno

Grado de Protección: Integral

Observaciones:

Valoración: C. TIPOLOGICA

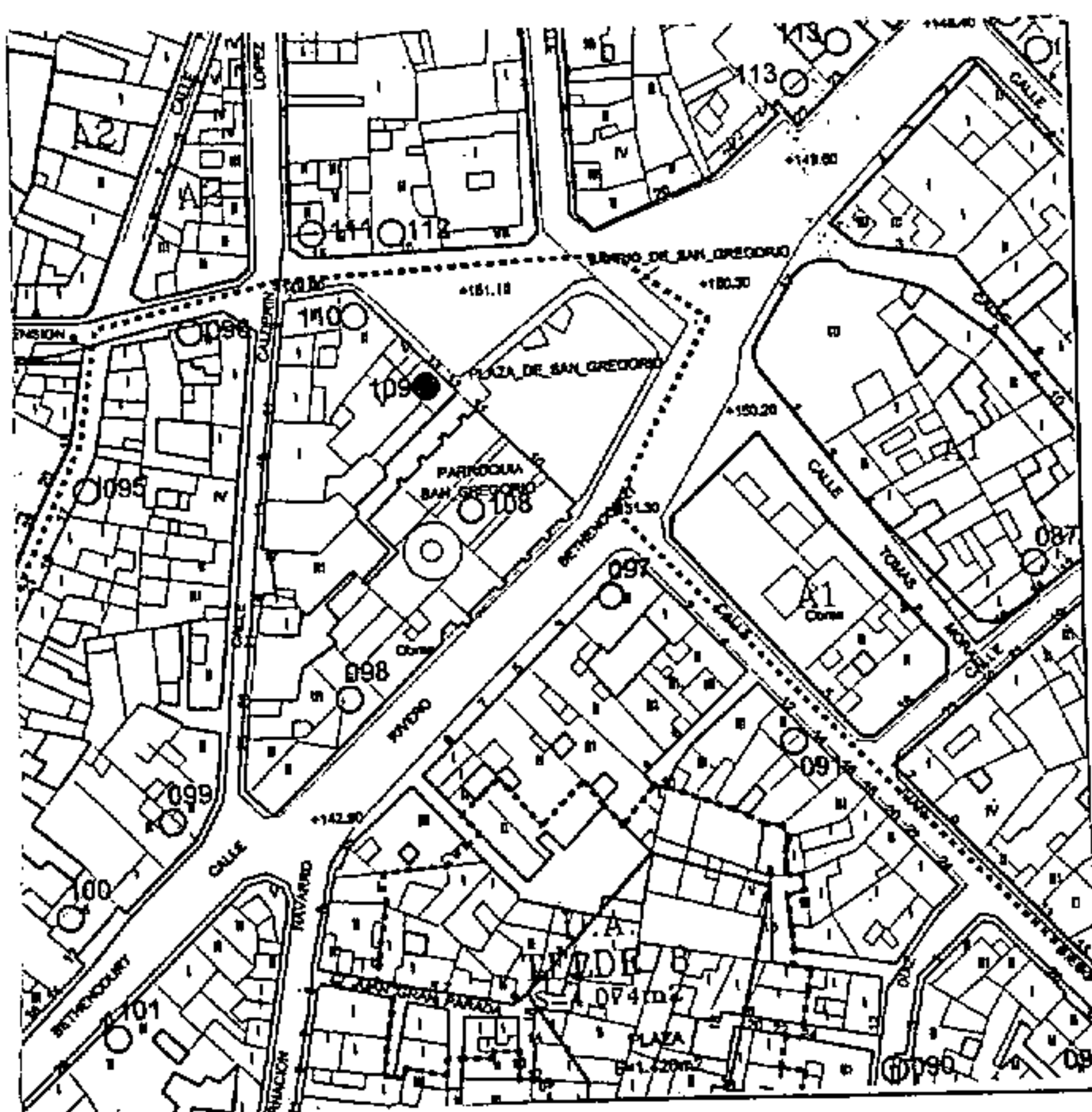
Tipo de Actuación: REHABILITACIÓN. SUSTITUIR BIENES

Documentación:


COTEJADO: Concuerda con el original.
Usos: Residencial-Servicios
a 14 de Abril de 2001 de
Firma: _____



Plano de situación



Foto



CATÁLOGO PATRIMONIO ARQUITECTÓNICO

PLAN GENERAL DE ORDENACIÓN DE TELDE 2000

La Comisión de Ordenación del Territorio y Medio Ambiente de Canarias, en sesión de fecha 04 FEB. 2002 acordó la APROBACIÓN DEFINITIVA del presente expediente.
Las Palmas de G.C. 14 ABR. 2004
El Secretario de la Comisión



Número de ficha catálogo: 110

Denominación: EDIFICIO DE PLANTA ALTA

Situación: Plaza de San Gregorio, 14/Pedro de la Ascensión. San Gregorio

Fecha: S. XIX

Propiedad: Privada

Usos: Comercial-Residencial **CONCUE**

Estado conservación: Bueno

con el original.

Telde, a 14 DIC 2001
Firma:

Grado de Protección: Integral


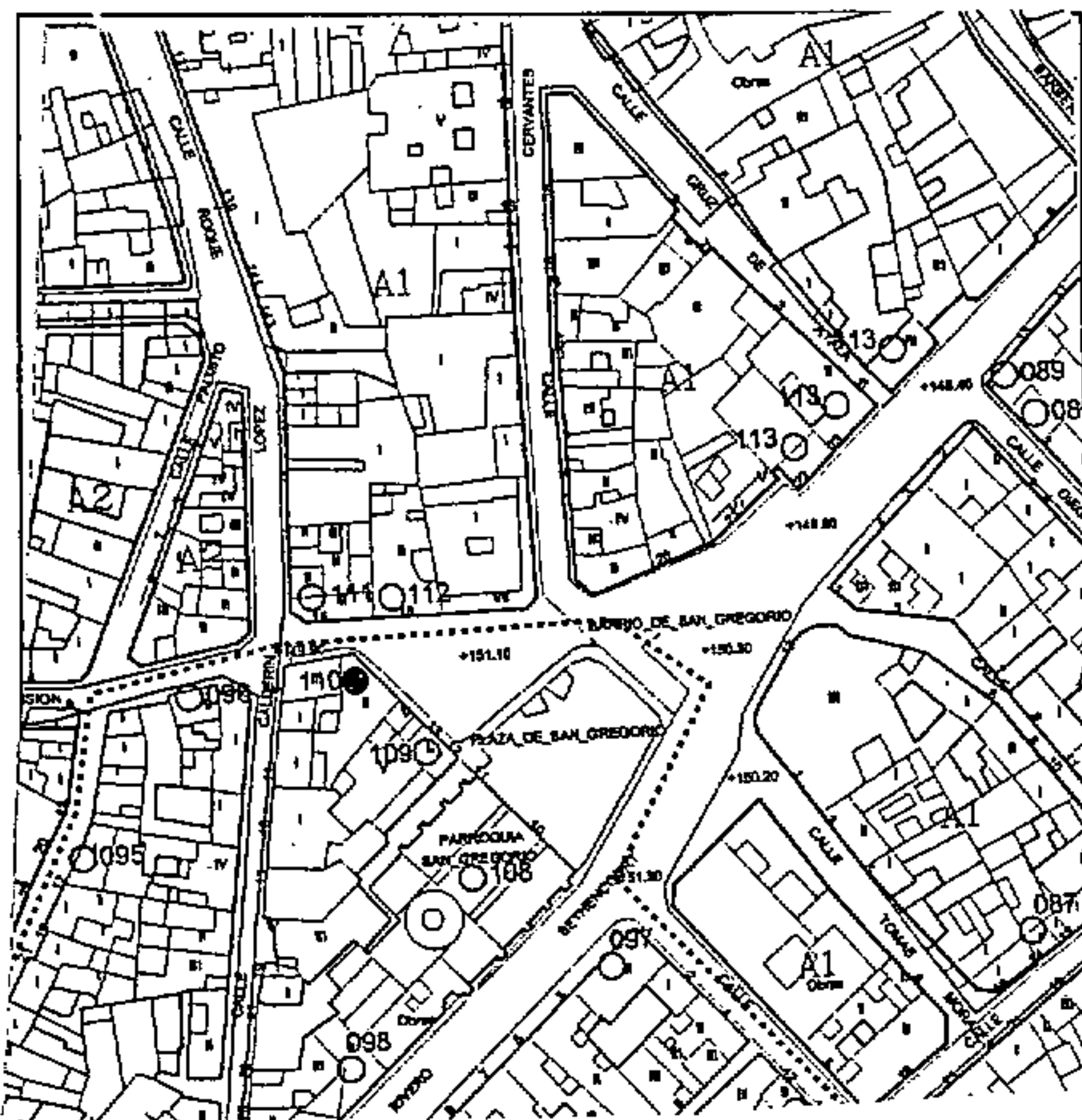
Observaciones:

Valoración: C. TIPOLOGICA

Tipo de Actuación: REHABILITACIÓN. RECUPERAR PLANTA BAJA. CUIDAR CARTELES

Documentación:

Plano de situación



CATÁLOGO PATRIMONIO ARQUITECTÓNICO

PLAN GENERAL DE ORDENACIÓN DE TELDE 2000

La Comisión de Ordenación del Territorio y Medio Ambiente de Canarias, en sesión de fecha 04 FEB. 2002 acordó la APROBACIÓN DEFINITIVA del presente expediente.
Las Palmas de G.C. 14 ABR. 2004
El Secretario de la Comisión

Número de ficha catálogo: 111
Denominación: EDIFICIO DE PLANTA ALTA

Situación: Plaza de San Gregorio, 15. San Gregorio

Fecha: S.XIX-XX

Propiedad: Privada

Estado conservación: Bueno

Grado de Protección: Integral

Observaciones:



Valoración: B. SINGULAR

Tipo de Actuación: REHABILITACIÓN. CUIDAR CARTELES

Documentación:

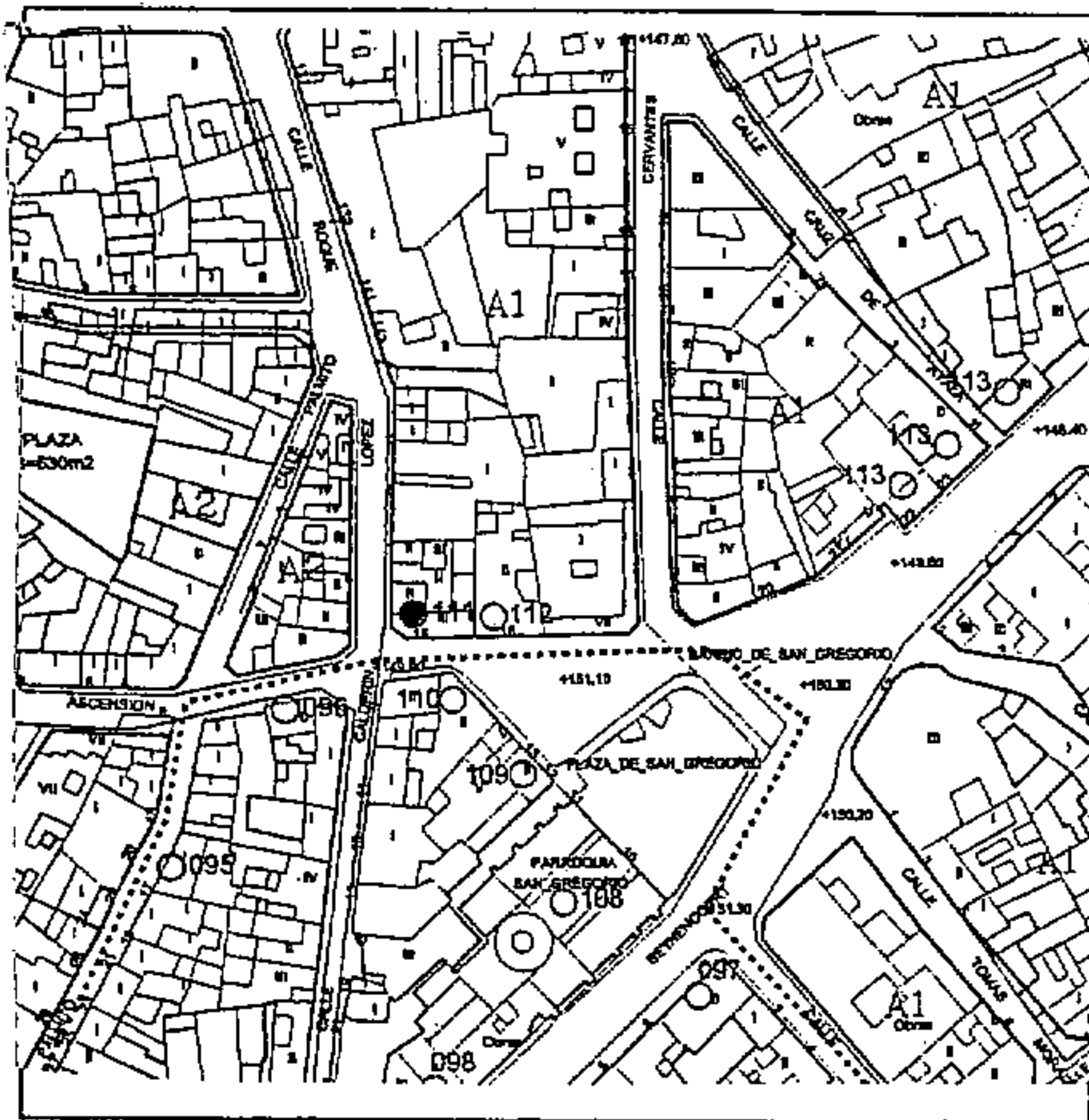
COTEJADO: Concuerda con el original.

Usos: Residencial-Comercial de
Telde a 14 DIC. 2001



Plano de situación

Foto



CATÁLOGO PATRIMONIO ARQUITECTÓNICO

PLAN GENERAL DE ORDENACIÓN DE TELDE 2000

Número de ficha catálogo: 112

Denominación: EDIFICIO DE PLANTA ALTA

Situación: Plaza de San Gregorio, 16. San Gregorio

Fecha: S.XIX-XX

Propiedad: Privada

Usos: Residencial-Comercial

Estado conservación: Bueno

Grado de Protección: Integral

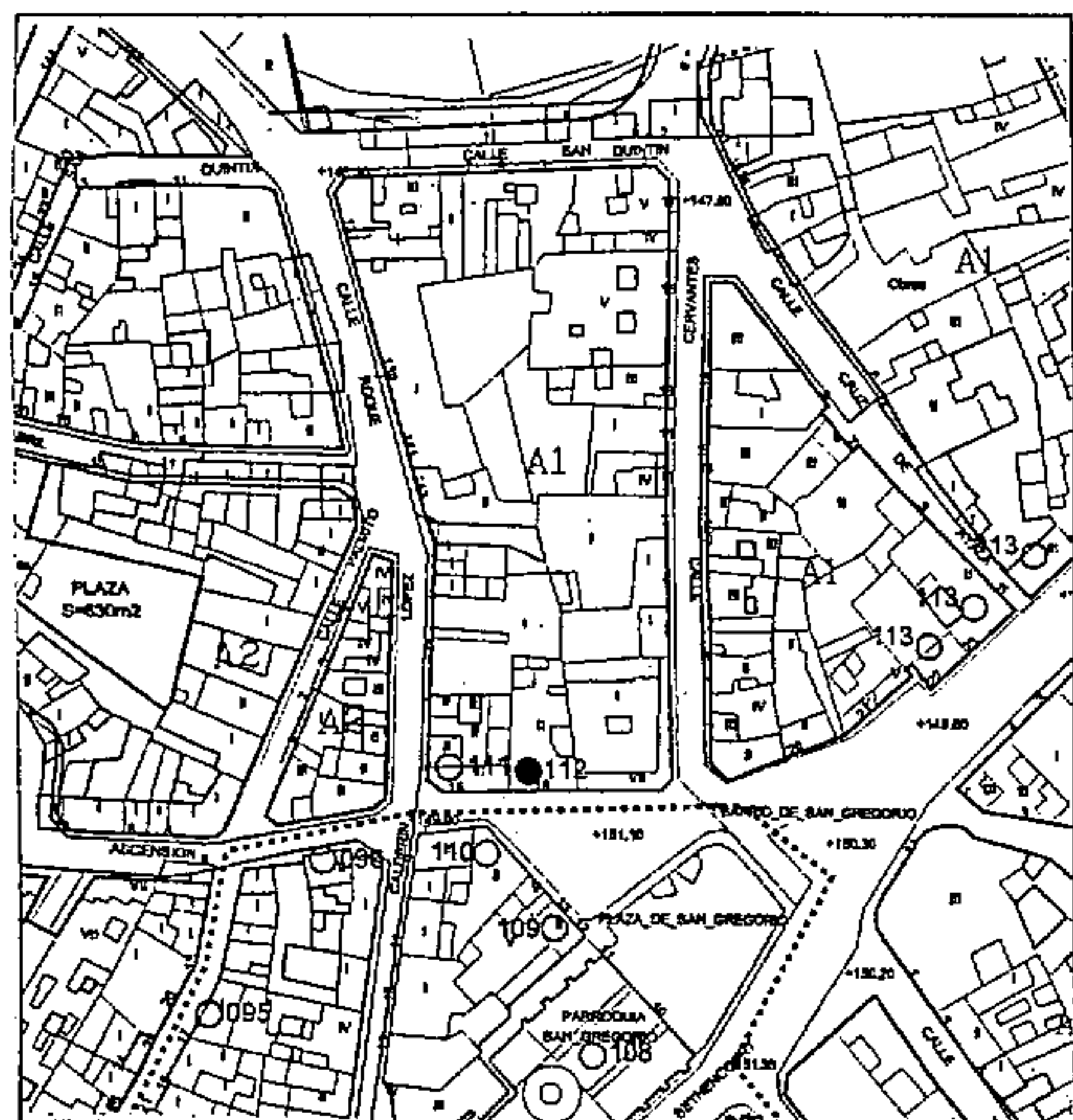
Observaciones:

Valoración: B. SINGULAR

Tipo de Actuación: REHABILITACIÓN. CUIDAR CARTELES

Documentación:

Plano de situación



La Comisión de Ordenación del Territorio y Medio Ambiente de Canarias, en sesión de fecha 04 FEB. 2002 acordó la APROBACIÓN DEFINITIVA del presente expediente.
Las Palmas de G.C. 14 ABR. 2004
El Secretario de la Comisión



COTEJADO: Concuerda con el original.


Telde, a. de. de.



14 DIC. 2001

APROBACIÓN PLENO:
Foto

13 DIC 2001



CATÁLOGO PATRIMONIO ARQUITECTÓNICO

PLAN GENERAL DE ORDENACIÓN DE TELDE 2000

La Comisión de Ordenación del territorio y Medio Ambiente de Canarias, en sesión de fecha **04 FEB. 2002** acordó la APROBACIÓN DEFINITIVA del presente expediente.
Las Palmas de G.C. **14 ABR. 2004**
El Secretario de la Comisión

Número de ficha catálogo: **113**
Denominación: **EDIFICIO DE PLANTA ALTA**

Situación: Plaza de San Gregorio, 23/ Ayala, 1. San Gregorio

Fecha: 1800

Propiedad: Privada

Usos: Residencial Comercial

Estado conservación: Bueno

Grado de Protección: Integral

Observaciones:

Valoración: D. PUNTUAL

Tipo de Actuación: REHABILITACIÓN

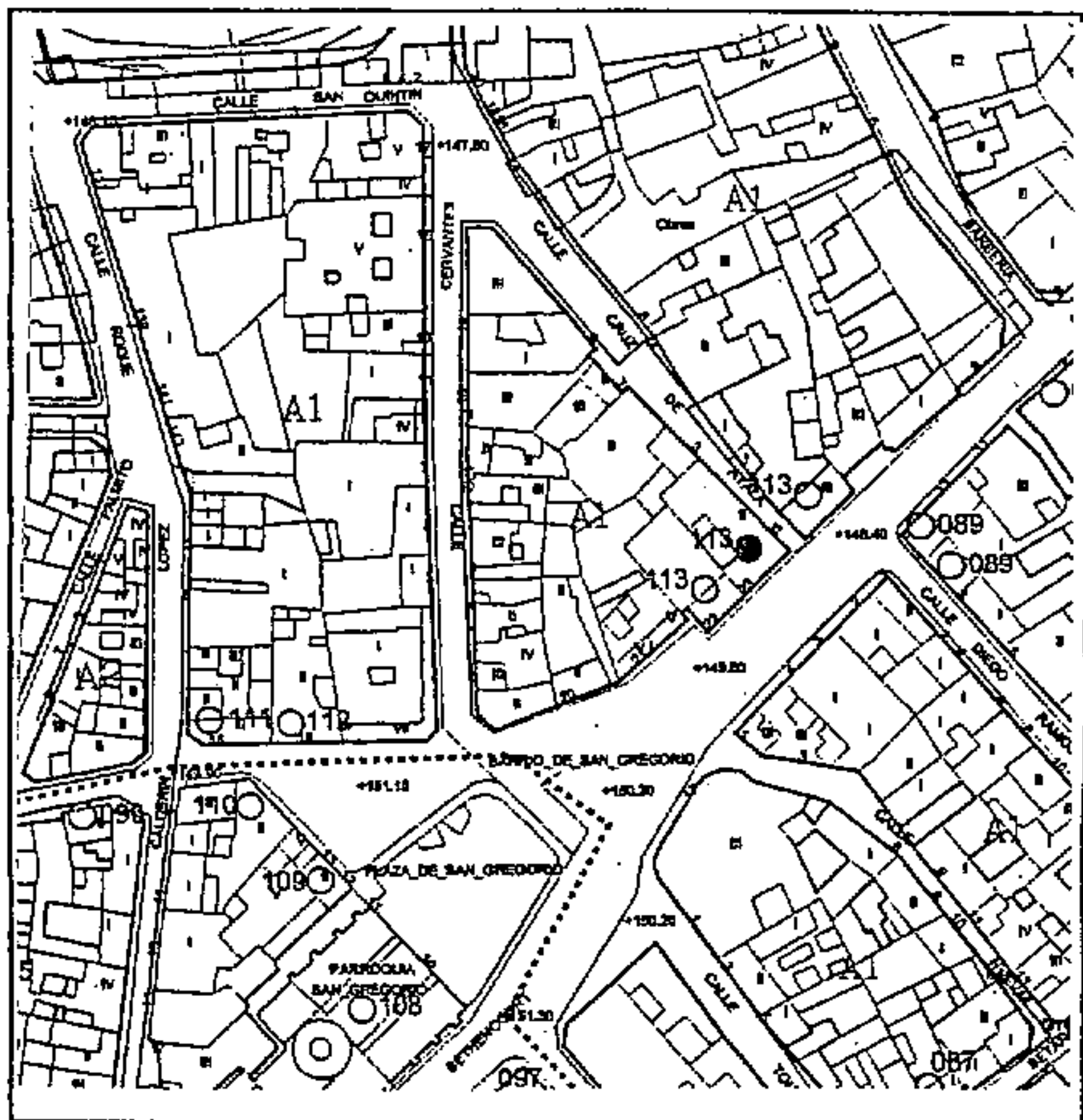
Documentación:

COPIADO: Concuerda con el original.
Telde, a **1** de **DIC** de **2001**

El Secretario:
APROBACIÓN PLENO:
13 DIC 2001
M.I. AYTO. DE TELDE
SECRETARÍA

Plano de situación

Foto



CATÁLOGO PATRIMONIO ARQUITECTÓNICO

PLAN GENERAL DE ORDENACIÓN DE TELDE 2000

Número de ficha catálogo: 114

Denominación: EDIFICIO DE PLANTA ALTA

Situación: Plaza de Franchy y Roca, 7. San Gregorio

Fecha: Principios de S. XX

Propiedad: Privada

Usos: Residencial

Estado conservación: Bueno

Grado de Protección: Integral

Observaciones:

Valoración: C. TIPOLOGICA



Tipo de Actuación: REHABILITACIÓN

Documentación:


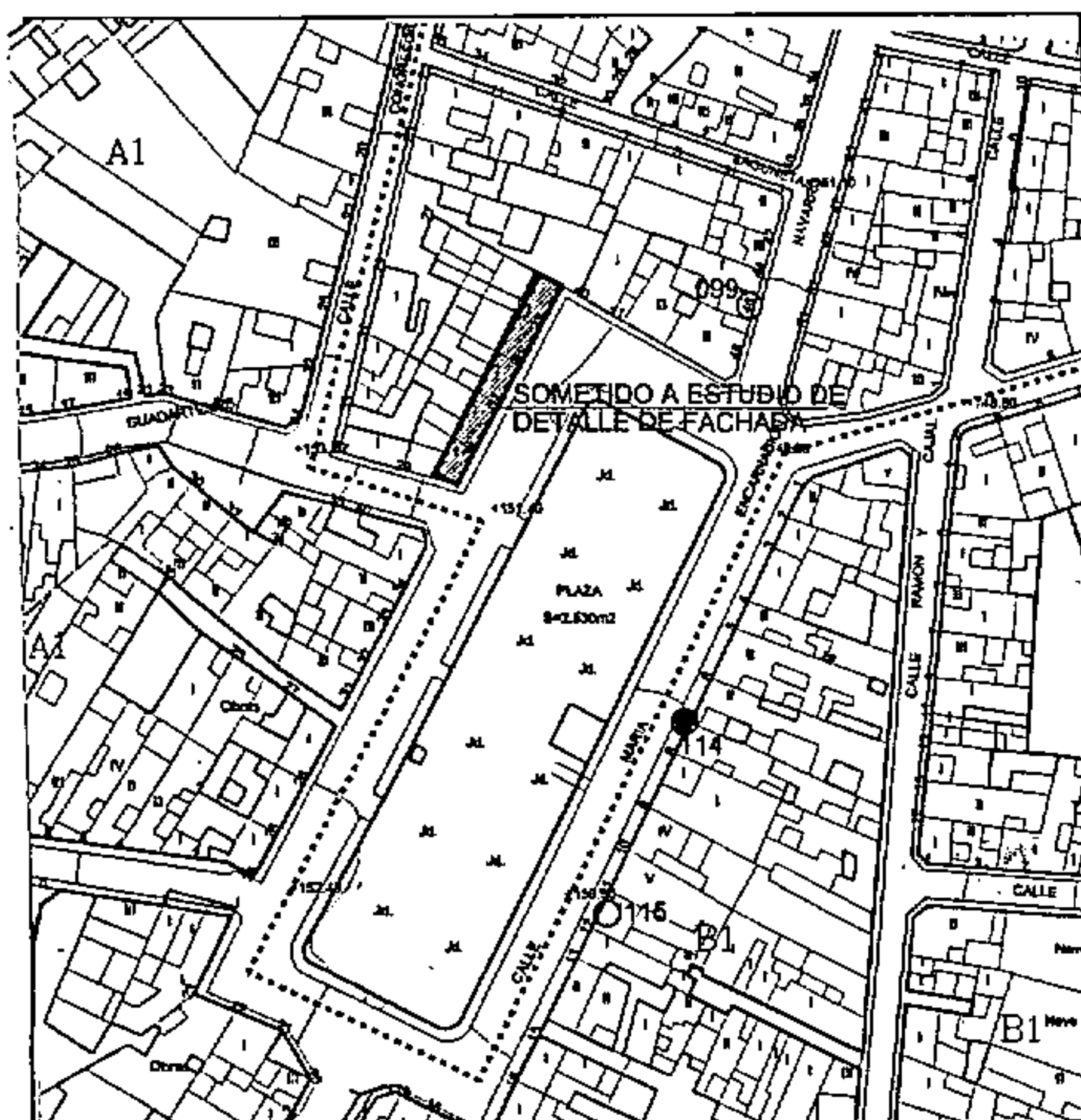
La Comisión de Ordenación del Territorio y Medio Ambiente de Canarias, en sesión de fecha 04 FEB. 2002 acordó la APROBACIÓN DEFINITIVA del presente expediente.
Las Palmas de G.C. 14 ABR. 2004
El Secretario de la Comisión



COTEJADO: Concuerda
con el original
Telde a 14 DIC. 2001 de
Firma:



Plano de situación



CATÁLOGO PATRIMONIO ARQUITECTÓNICO

PLAN GENERAL DE ORDENACIÓN DE TELDE 2000

La Comisión de Ordenación del Territorio y Medio Ambiente de Canarias, en sesión de fecha 04 FEB 2002 acordó la APROBACIÓN DEFINITIVA del presente expediente.
Las Palmas de G.C. 14 ABR 2004
El Secretario de la Comisión



Número de ficha catálogo: 115

Denominación: EDIFICIO ENTRE MEDIANERAS

Situación: Plaza de Franchy y Roca, 11. San Gregorio

COTEJADO: Concuerda con el original

Fecha: 1800

Telde, a 14 DIC 2001 de.....

Propiedad: Privada

Usos: Residencial



Firma:

Estado conservación: Bueno

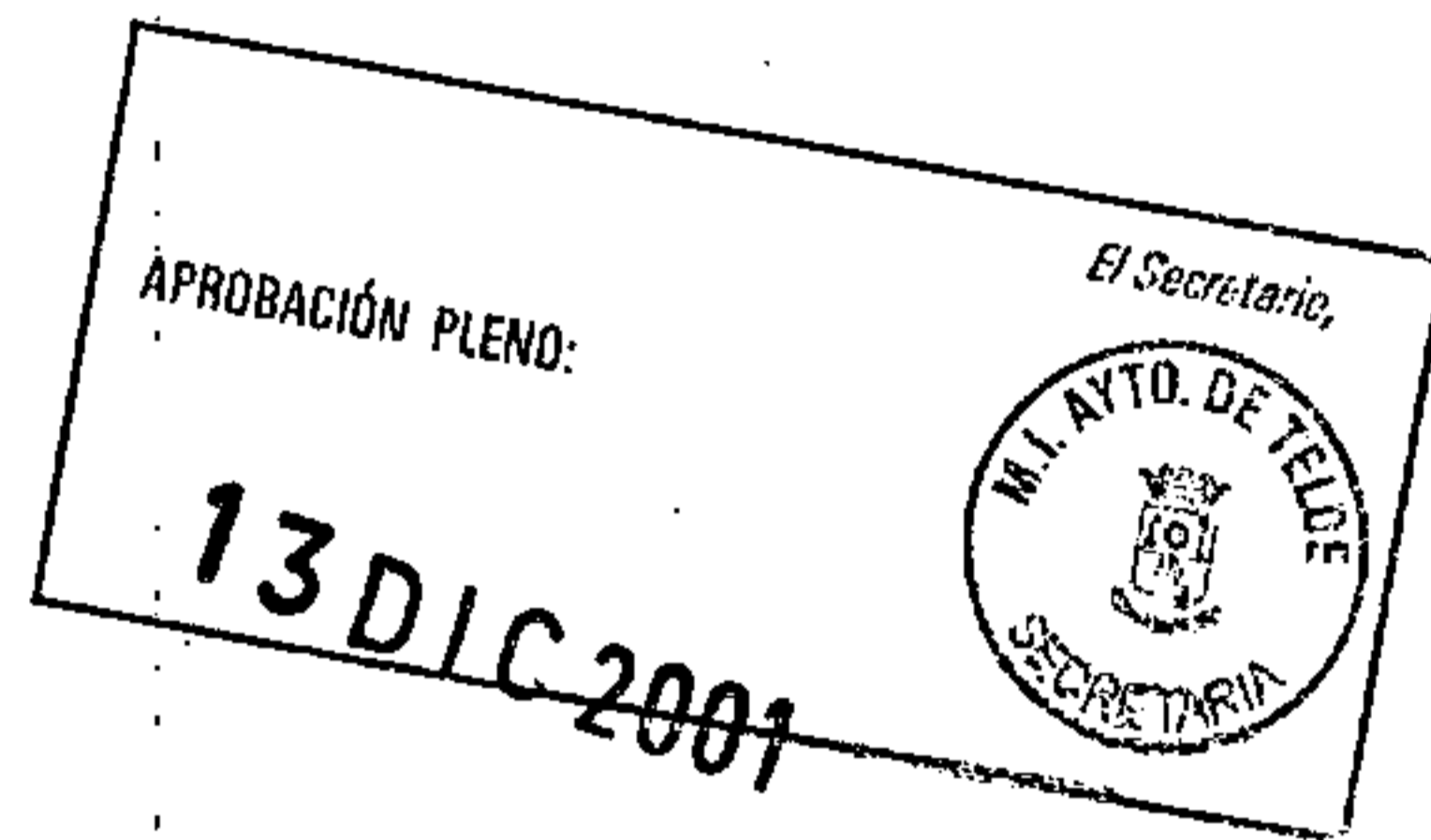
Grado de Protección: Integral

Observaciones:

Valoración: D. PUNTUAL

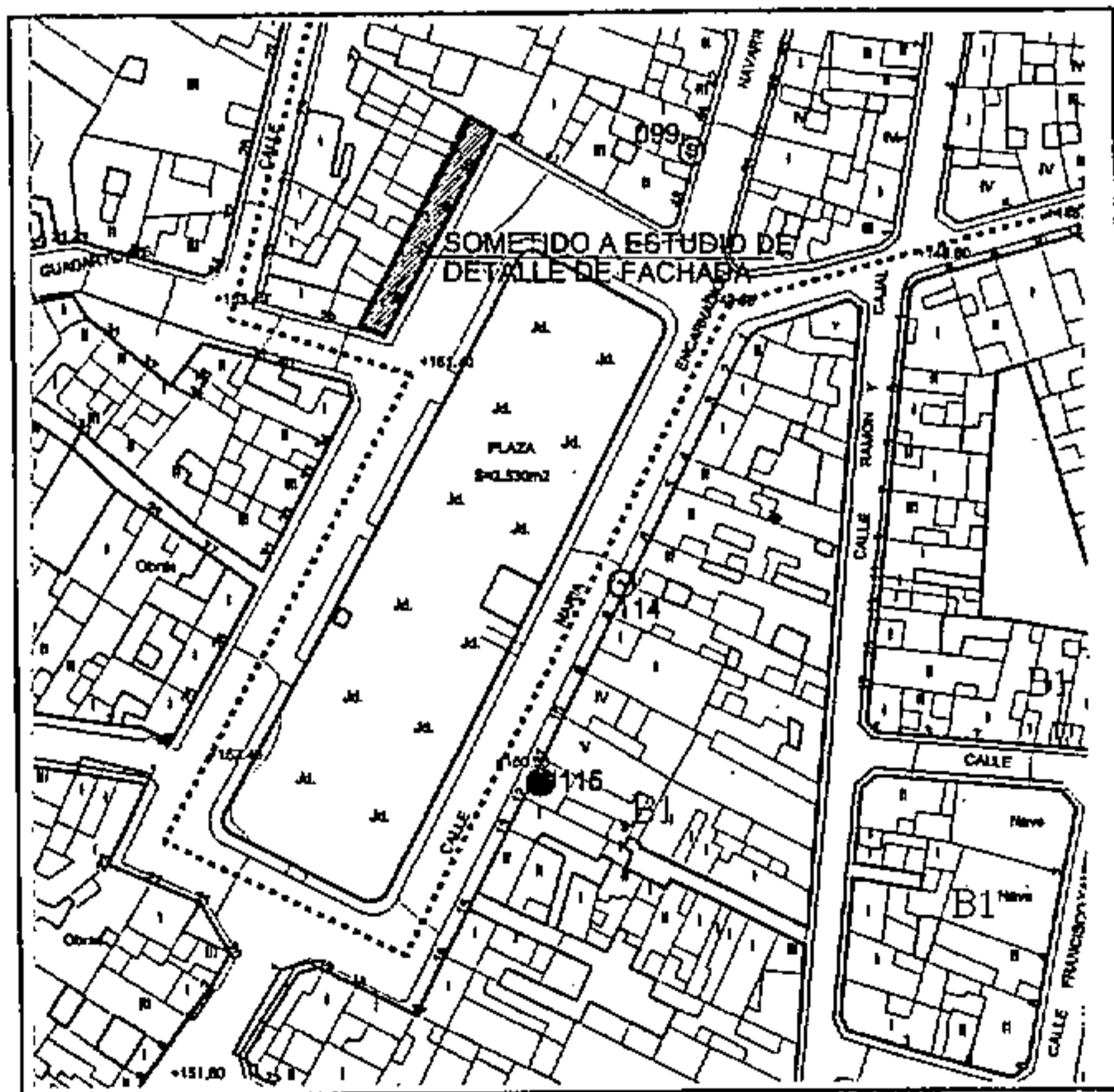
Tipo de Actuación: REHABILITACIÓN

Documentación:



Plano de situación

Foto



CATÁLOGO PATRIMONIO ARQUITECTÓNICO

PLAN GENERAL DE ORDENACIÓN DE TELDE DE 2000

La Comisión de Ordenación del Territorio y Medio Ambiente de Canarias, en sesión de fecha 04 FEB. 2002 acordó la APROBACIÓN DEFINITIVA del presente expediente. 14 ABR. 2004 Las Palmas de G.C. El Secretario de la Comisión

Número de ficha catálogo: 001-I

Denominación: EDIFICIO DE PLANTA ALTA, ALMACENES Y JARDÍN

Situación: Diego Ramos Galván, 1 y 3. San Gregorio

Fecha: Finales S.XIX, principios del S.XX COTEJADO: Concuerda con el original.

Propiedad: Privada Usos: Residencial Telde, a 14 DIC. 2001 de de

Estado conservación: Bueno

Grado de Protección: Ambiental

Ordenanza de aplicación PGO: A.3

Observaciones:


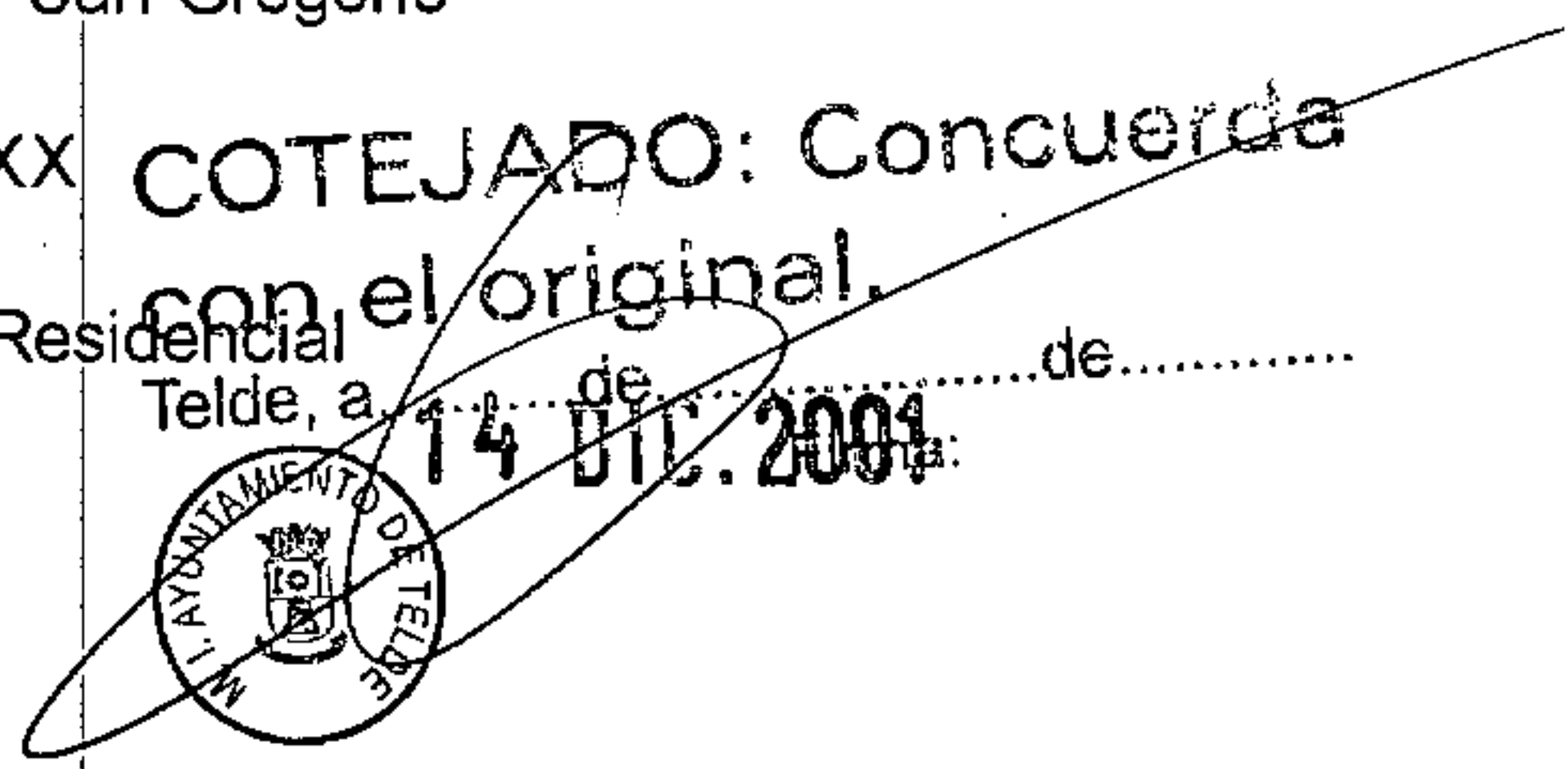

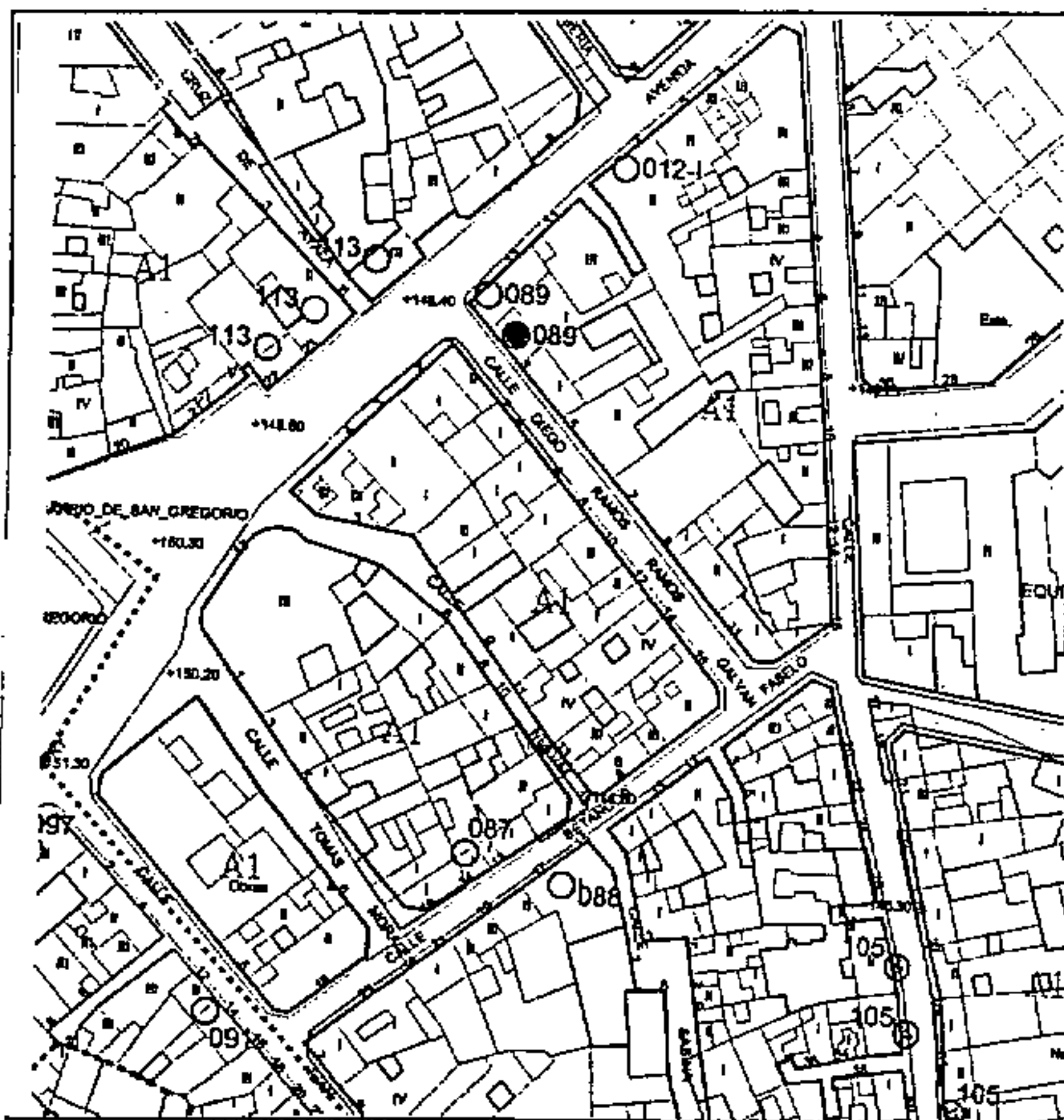
Valoración: D. PUNTUAL

Tipo de Actuación: REHABILITACIÓN SOLO PRIMERA CRUJÍA. RESTO EDIFICACIÓN

Documentación:

Plano de situación

Foto



CATÁLOGO PATRIMONIO ARQUITECTÓNICO

PLAN GENERAL DE ORDENACIÓN DE TERRITORIO Y MEDIO AMBIENTE DE CANARIAS, EN SESIÓN DE FECHA 04 FEB. 2002

acordó la APROBACIÓN DEFINITIVA del presente expediente. Las Palmas de G.C. 14 ABR. 2004
El Secretario de la Comisión

Número de ficha catálogo: 002-I

Denominación: CONJUNTO FRANCISCO GONZÁLEZ DÍAZ

Situación: Francisco González Díaz, 7 y 9

Fecha: Principios S.XX

Propiedad: Privada Usos: Residencial

Estado conservación: Bueno

Grado de Protección: Ambiental

Ordenanza de aplicación PGO: A.3

Observaciones:

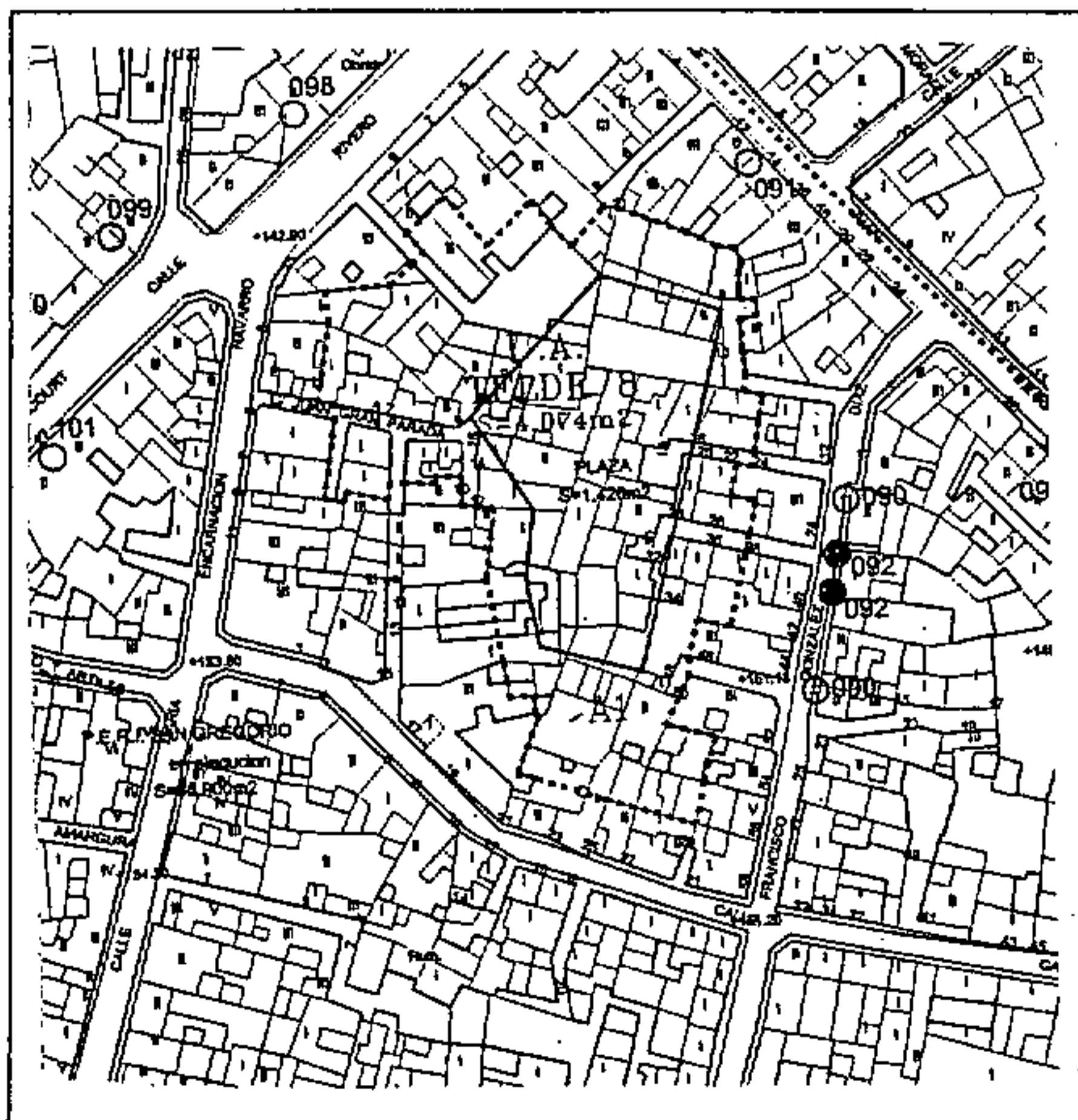
Valoración: D. PUNTUAL

Tipo de Actuación: REHABILITACIÓN SOLO PRIMERA CRUJÍA, RESTO EDIFICACIÓN

Documentación:

Plano de situación

Foto



con el original.
Telde, a 14 DIC. 2001 de
Firma:



El Secretario,
M.I. AYTO. DE TELDE
SECRETARÍA
13 DIC 2001
APROBACIÓN PLENO:

CATÁLOGO PATRIMONIO ARQUITECTÓNICO

PLAN GENERAL DE ORDENACIÓN DE TELDE 2000

Número de ficha catálogo: 003-I

Denominación: **CONJUNTO FRANCISCO GONZÁLEZ DÍAZ**

Situación: Francisco González Díaz, 70 y 72.

Fecha: Principios S.XX

Propiedad: Privada

Usos: Residencial

Estado conservación: Regular

Grado de Protección: Ambiental

Ordenanza de aplicación PGO: Específica del PERI San Gregorio

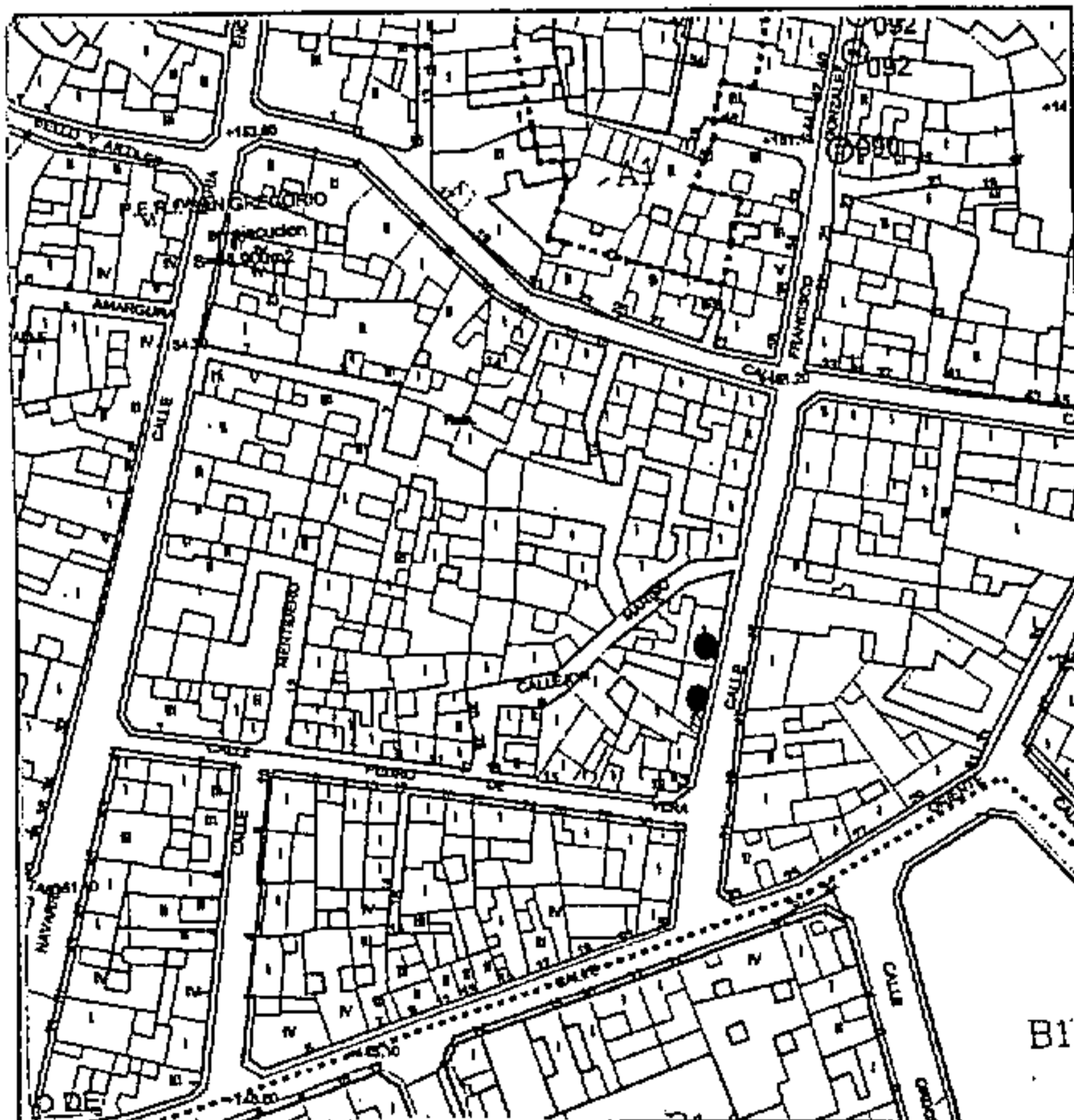
Observaciones:

Valoración: DE AMBIENTE

Tipo de Actuación: REHABILITACIÓN SOLO DE PRIMERA CRUJÍA Y RESTO EDIFICACIÓN

Documentación:

Plano de situación





La Comisión de Ordenación del Territorio y Medio Ambiente de Canarias, en Sesión de fecha 04 FEB. 2002 acordó la APROBACIÓN DEFINITIVA del presente expediente.

Las Palmas de G.C. 14 ABR 2004
El Secretario de la Comisión



COTEJADO: Concuerda con el original.

Telde a 14 FEB 2001 de.....
Firma:



CATÁLOGO PATRIMONIO ARQUITECTÓNICO

PLAN GENERAL DE ORDENACIÓN DE TELDE 2000

La Comisión de Ordenación del Territorio y Medio Ambiente de Canarias, en sesión de fecha 04 FEB. 2002 acordó la APROBACIÓN DEFINITIVA del presente expediente.
Las Palmas de G.C. 14 ABR 2004
El Secretario de la Comisión



Número de ficha catálogo: 004-I

Denominación: CASA TERRERA

Situación: María Encarnación Navarro, 46. San Gregorio

Fecha: Principios S.XX

Propiedad: Privada

Usos: Residencial Bar

Estado conservación: Regular

Grado de Protección: Ambiental

Ordenanza de aplicación PGO: Específica del PERI San Gregorio

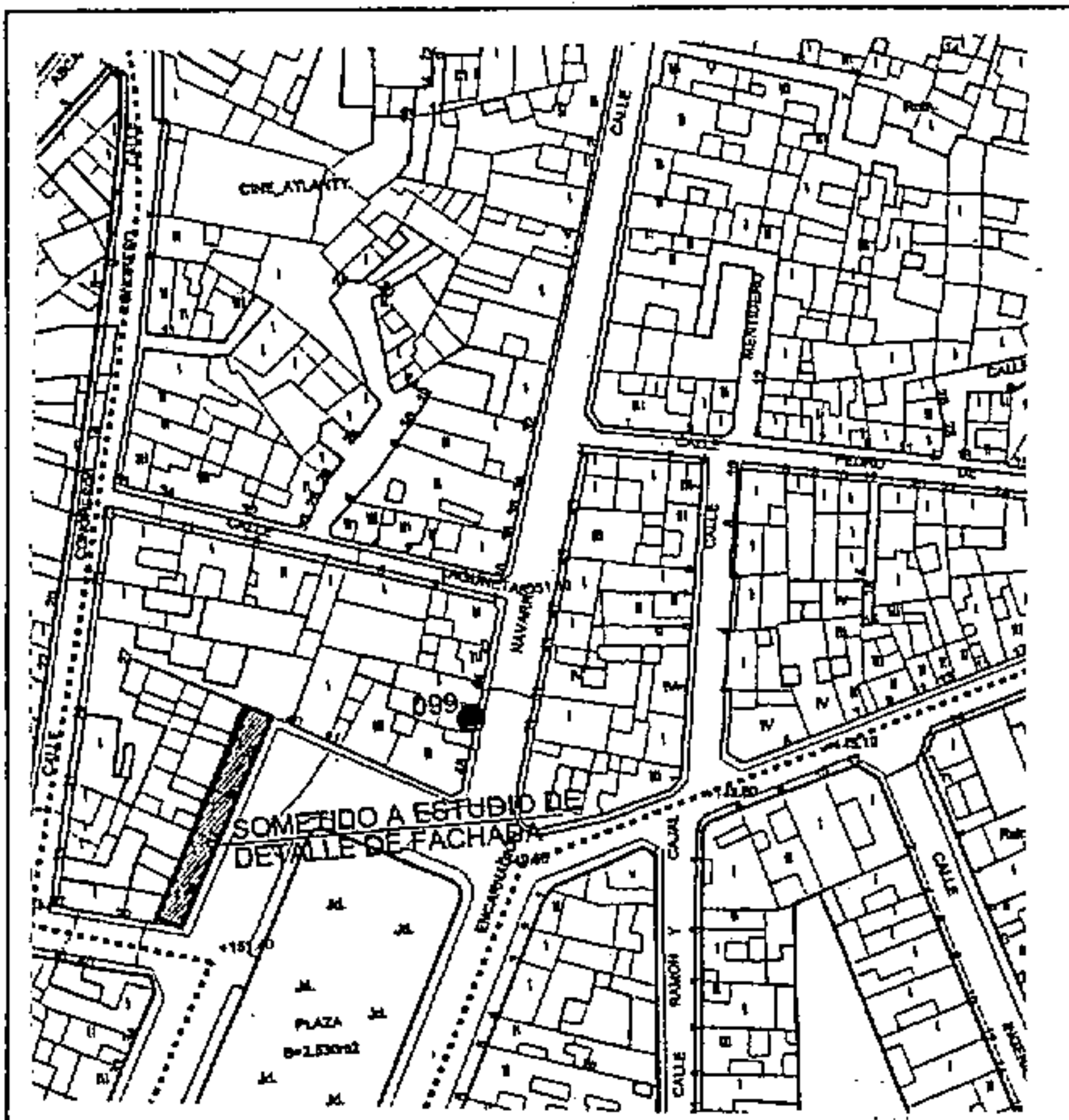
Observaciones:

Valoración: DE AMBIENTE

Tipo de Actuación: REHABILITACIÓN SOLÓ PRIMERA CRUJÍA. RESTO EDIFICACIÓN

Documentación:

Plano de situación



COTEJADO: Concuerda.
con el original.

Telde, a 14 DIC 2001 de

Firma:



CATÁLOGO PATRIMONIO ARQUITECTÓNICO

PLAN GENERAL DE ORDENACIÓN DE TELDE 2000

Número de ficha catálogo: 005-1

Denominación: CASA DE DOS PLANTAS

Situación: Tomás Morales, 3

Fecha: Principios S. XX

Propiedad: Privada

Usos: Residencial

Estado conservación: Bueno

COTEJADO: Concuerda
con el original.

Grado de Protección: Integral

Telde, a de de

Ordenanza de aplicación PGO: A-1

Observaciones:

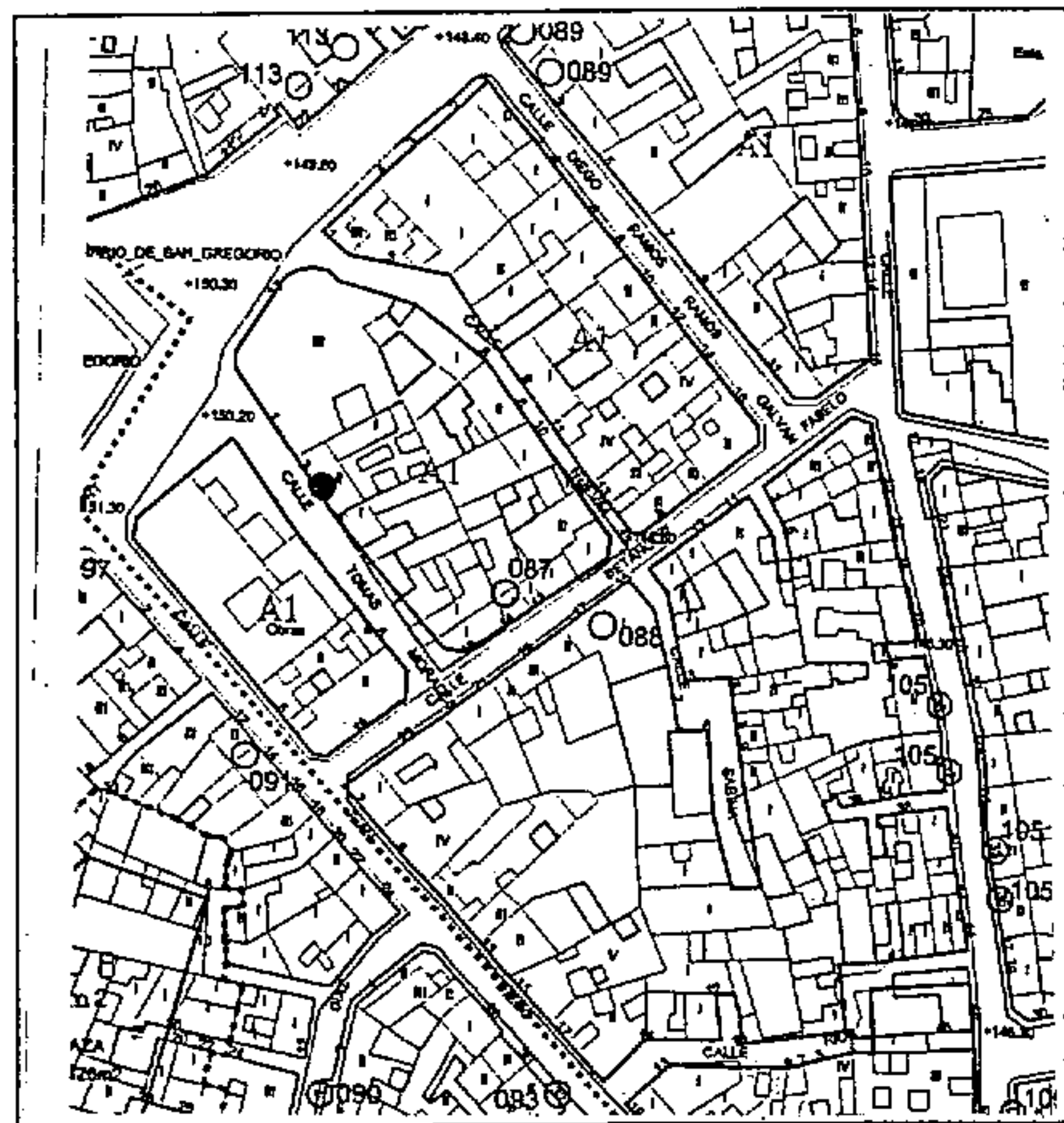
Valoración: C. TIPOLOGICA

Tipo de Actuación: REHABILITACIÓN SOLO DE FACHADA. RESTO EDIFICACIÓN

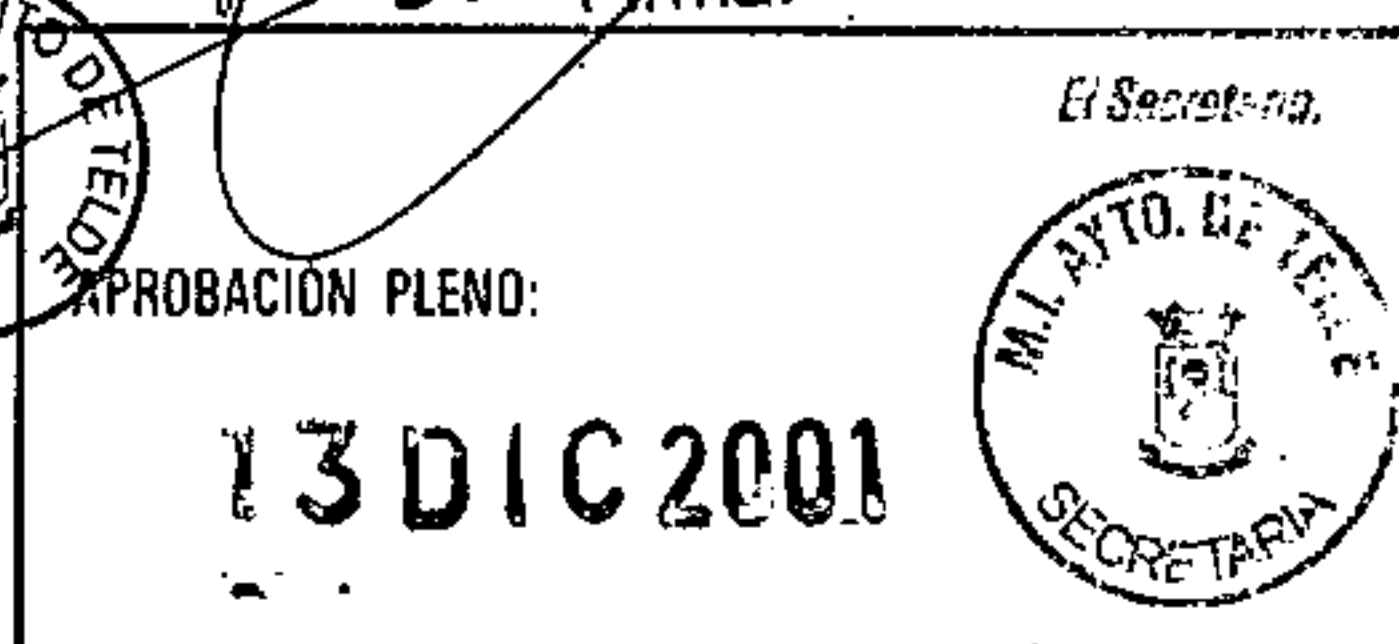
Documentación:

Plano de situación

Foto



La Comisión de Ordenación del Territorio y Medio Ambiente de Canarias, en sesión de fecha 04 FEB. 2002 acordó la APROBACIÓN DEFINITIVA del presente expediente.
Las Palmas de G.C. 14 ABR. 2004
El Secretario de la Comisión



CATÁLOGO PATRIMONIO ARQUITECTÓNICO

PLAN GENERAL DE ORDENACIÓN DE TELDE 2000

Número de ficha catálogo: **006-I**

Denominación: **CASA DE DOS PLANTAS**

Situación: Roque, 30. San Gregorio

Fecha: Principios S. XX

Propiedad: Privada

Estado conservación: Bueno

Grado de Protección: Integral

Ordenanza de aplicación PGO: A-3

Observaciones:

Valoración: B. SINGULAR

Tipo de Actuación: REHABILITACIÓN

Documentación:

La Comisión de Ordenación del Territorio y Medio Ambiente de Canarias, en sesión de fecha **04 FEB. 2002**

acordó la APROBACIÓN DEFINITIVA del presente expediente.

Las Palmas de G.C. **14**
El Secretario de la Comisión



COTEJADO: Concuerda
con el **Plan de Ordenación**
Telde, a de de


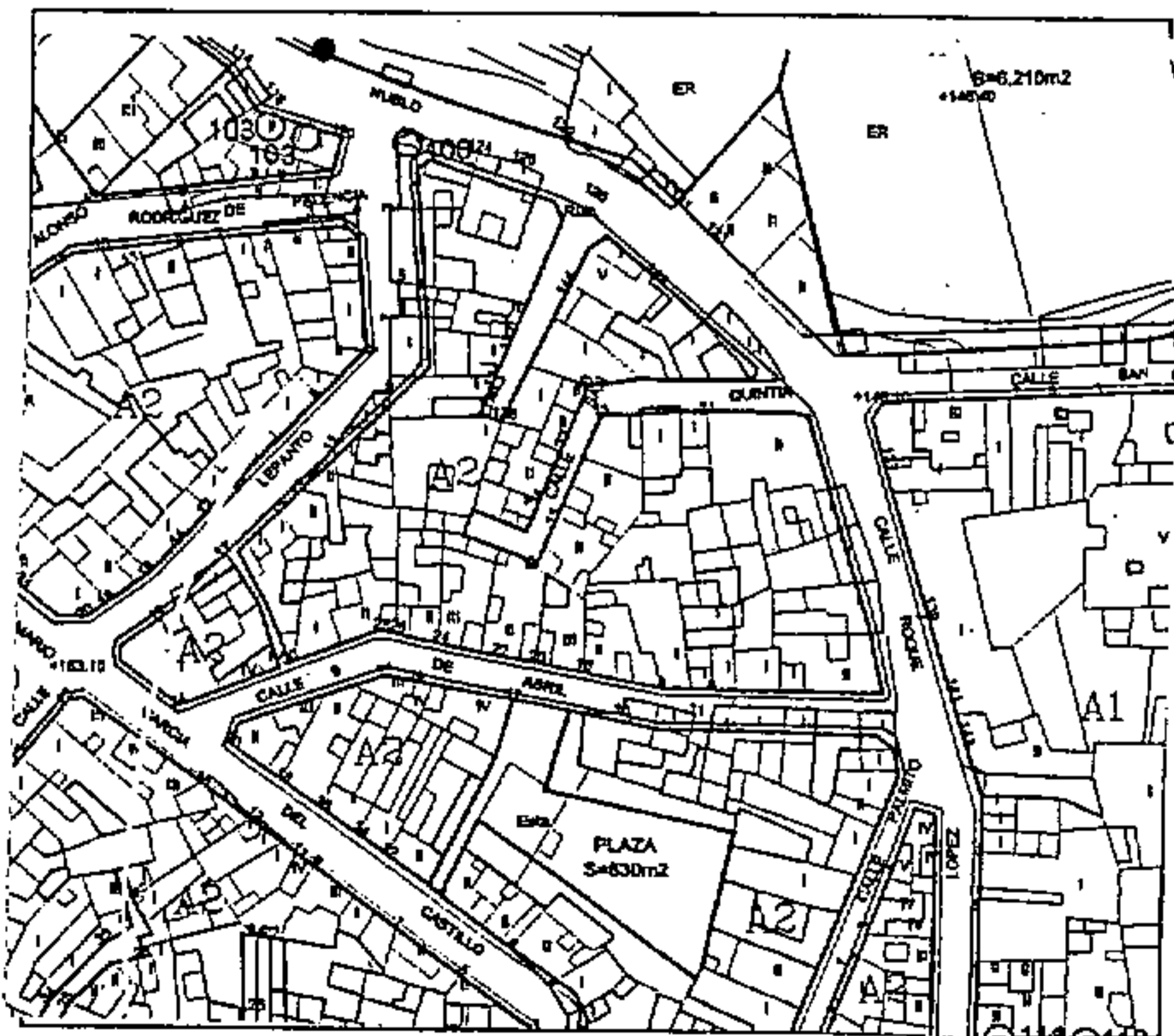


Firma:



Plano de situación

Foto



CATÁLOGO PATRIMONIO ARQUITECTÓNICO

PLAN GENERAL DE ORDENACIÓN DE TELDE 2000

Número de ficha catálogo: 007-I

Denominación: EDIFICIOS DE PLANTA ALTA A DOS AGUAS

Situación: Ruiz, 30 y 32

Fecha: S. XIX

Propiedad: Privada Usos: Residencial

Estado conservación: Bueno

Grado de Protección: Integral

Ordenanza de aplicación PGO: A-1.

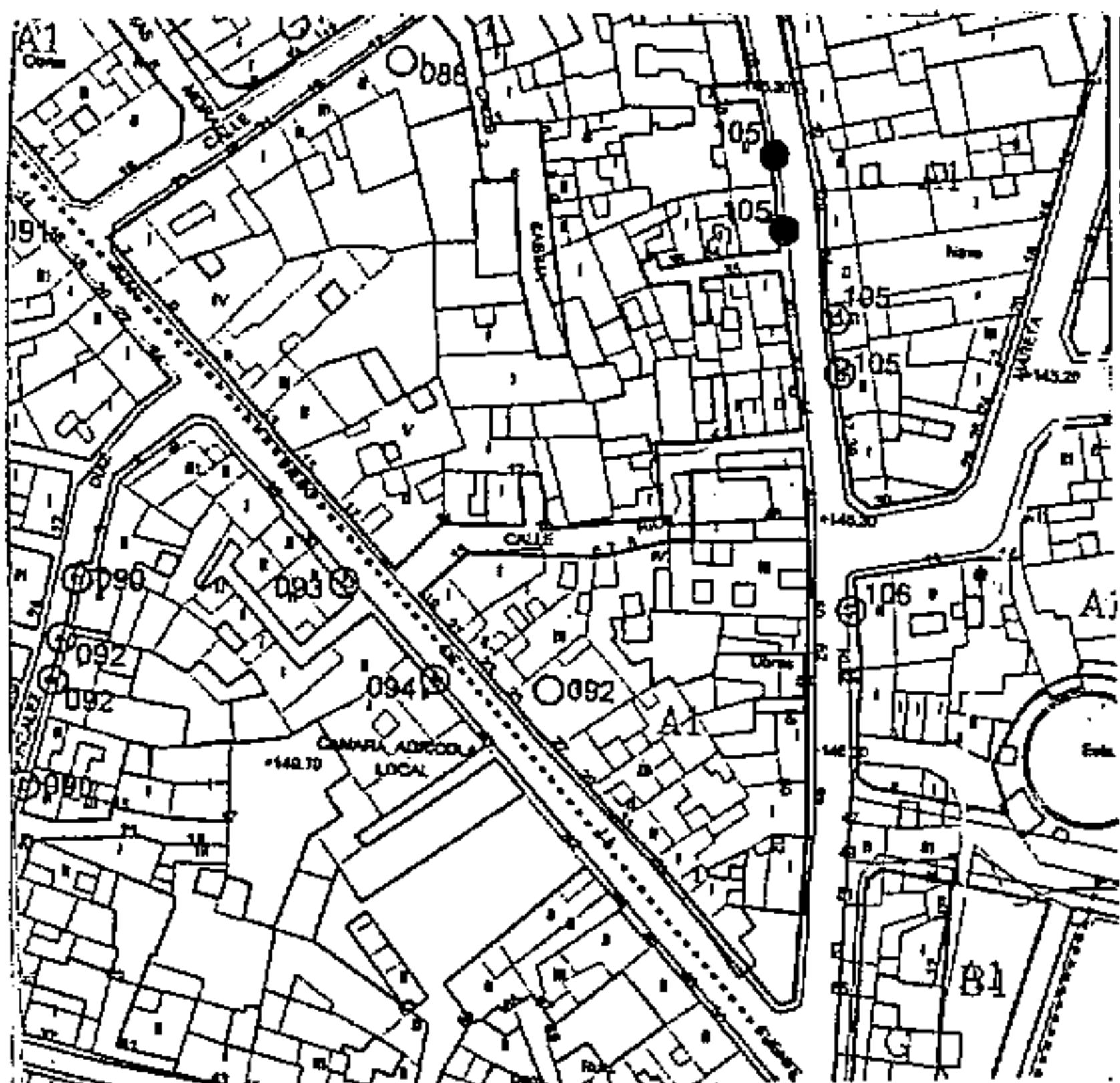
Observaciones:

Valoración: D. PUNTUAL

Tipo de Actuación: REHABILITACIÓN

Documentación:


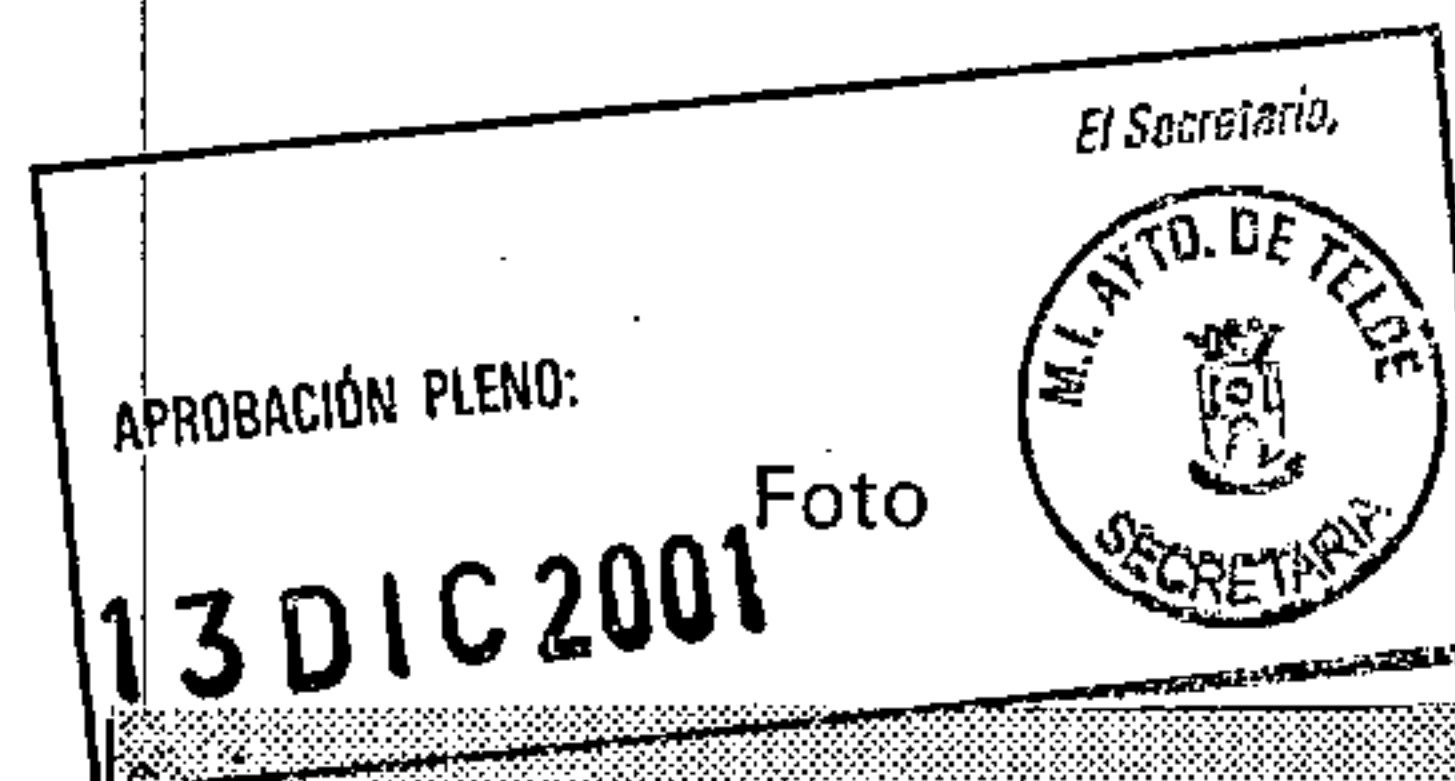
Plano de situación



La Comisión de Ordenación del Territorio y Medio Ambiente de Canarias, en sesión de fecha 04 FEB 2002 acordó la APROBACIÓN DEFINITIVA del presente expediente.
Las Palmas de G.C. 14 ABR 2004
El Secretario de la Comisión



COTEJADO: Concuerda
con el original.
Telde, a 14 DIC 2001 de.....
Firma:



CATÁLOGO PATRIMONIO ARQUITECTÓNICO

PLAN GENERAL DE ORDENACIÓN DE TELDE 2000

Número de ficha catálogo: 133-I (009-I)

Denominación: FINCA DEL CÍRCULO MERCANTIL

Situación: Barranco Seco, entorno de Caserones y La Higuera Canaria

Fecha: 1800

Propiedad: Privada

Usos: Agrícola

COTEJADO: Concuerda con el original

14 DIC 2001

Firma:

Estado conservación: REGULAR

Grado de Protección: Integral

Descripción:

Observaciones:



Valoración: DE AMBIENTE

Tipo de Actuación: REHABILITACIÓN

Documentación:

Plano de situación

La Comisión de Ordenación del Territorio y Medio Ambiente de Canarias, en sesión de fecha 04 FEB. 2002 acordó la APROBACIÓN DEFINITIVA del presente expediente. Las Palmas de G.C. 14 ABR. 2004
El Secretario de la Comisión



CATÁLOGO PATRIMONIO ARQUITECTÓNICO

PLAN GENERAL DE ORDENACIÓN DE TELDE 2000

Número de ficha catálogo: 010-I

Denominación: CASA DE PLANTA ALTA Y CUBIERTA A DOS AGUAS

Situación: Plaza de San Gregorio. San Gregorio

Fecha: Finales S. XIX

Propiedad: Privada

Usos: Bar

Estado conservación: Bueno

Grado de Protección: Integral

Ordenanza de aplicación PGO:


Observaciones:

Valoración: PUNTUAL


Tipo de Actuación: REHABILITACIÓN

Documentación:

Plano de situación



Foto



La Comisión de Ordenación del Territorio y Medio Ambiente de Canarias, en sesión de fecha 04 FEB. 2002

acordó la APROBACIÓN DEFINITIVA del presente expediente.

Las Palmas de G.C. 14 ABR. 2004

El Secretario de la Comisión



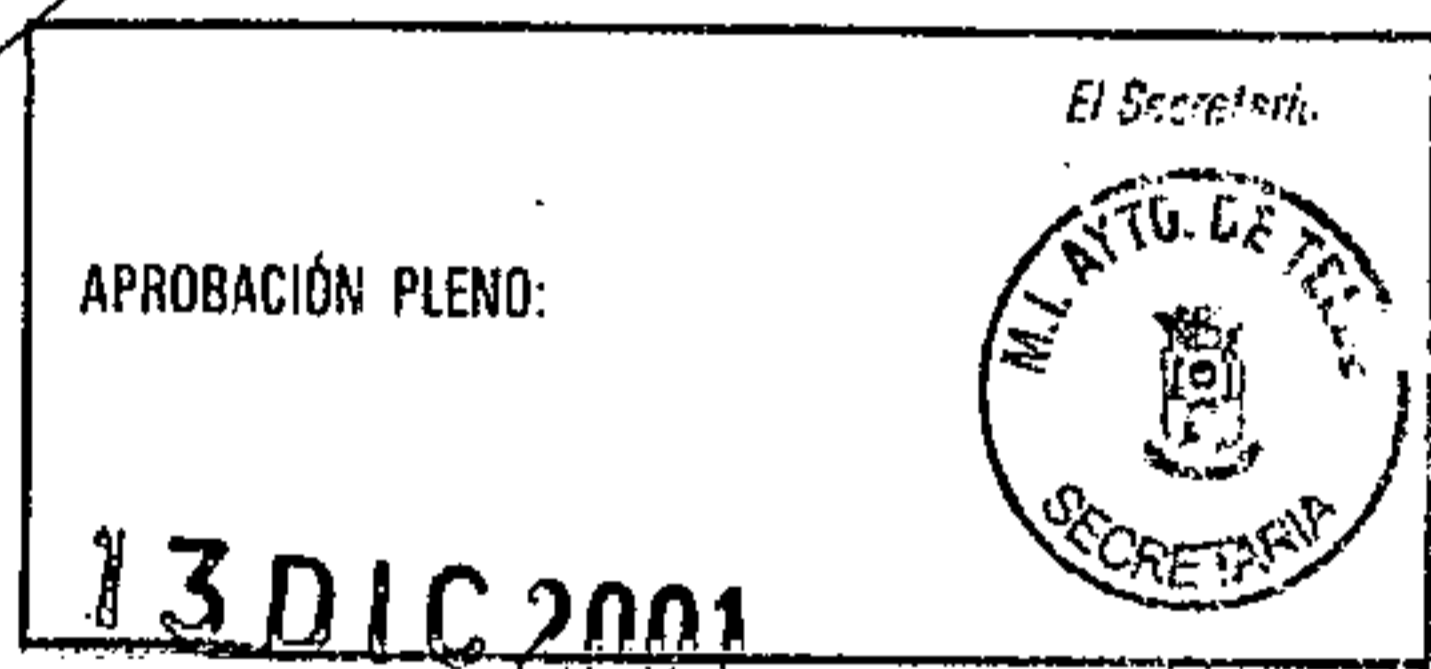
COTEJADO: Concuerda con el original.

Telde a de de



14 DIC. 2001

Firma:



CATÁLOGO PATRIMONIO ARQUITECTÓNICO

PLAN GENERAL DE ORDENACIÓN DE TELDE 2000

Número de ficha catálogo: 011-I

Denominación: CASA DE PLANTA ALTA Y CUBIERTA A DOS AGUAS

Situación: Plaza de San Gregorio. San Gregorio

Fecha: Finales S. XIX

Propiedad: Privada

Estado conservación: Bueno

Grado de Protección: Integral

Ordenanza de aplicación PGO:

Observaciones:

Valoración: D. PUNTUAL

Tipo de Actuación: REHABILITACIÓN

Documentación:




Plano de situación

Foto

Comisión del Territorio y Medio Ambiente de Canarias, en sesión de fecha 04 FEB 2002 acordó la APROBACIÓN DEFINITIVA del presente expediente. 14 ABR 2004 Las Palmas de G.C.
El Secretario de la Comisión



Usos: Bar
COTEJADO: Concuerda con el original.
Telde, a 14 DIC. 2001 de



CATÁLOGO PATRIMONIO ARQUITECTÓNICO

PLAN GENERAL DE ORDENACIÓN DE TELDE 2000

Número de ficha catálogo: 012-I

Denominación: CASA DE DOS PLANTAS CON FACHADA ALICATADA

Situación: Avda. La Constitución. San Gregorio

Fecha: Principios S. XX

Propiedad: Privada

Usos: Residencial-Comercial

Estado conservación: Regular

Grado de Protección: Integral

Ordenanza de aplicación PGO:


Observaciones:

Valoración: TIPOLOGICA


Tipo de Actuación: REHABILITACIÓN

Documentación:

Plano de situación



Foto



La Comisión de Ordenación del Territorio y Medio Ambiente de Canarias, en sesión de fecha 04 FEB. 2002 acordó la APROBACIÓN DEFINITIVA del presente expediente.
Las Palmas de G.C. 14 ABR. 2004
El Secretario de la Comisión



COTEJADO: Concuerda
con el original
Telde, a 1 de DIC. 2001 de.....
Firma:



El Secretario:
M.I. AYTO. DE TELDE
SECRETARÍA
APROBACIÓN PLENO:
13 DIC 2001

CATÁLOGO PATRIMONIO ARQUITECTÓNICO

PLAN GENERAL DE ORDENACIÓN DE TELDE 2000

Número de ficha catálogo: 0013-I

Denominación: GALLANÍA FINCA EL ALEMÁN

Situación: Cánovas del Castillo. Finca El Alemán

Fecha: S. XIX

Propiedad: Privada

Estado conservación: Regular

Grado de Protección: Integral

Ordenanza de aplicación PGO:


Observaciones: Gallanía en primera planta de forma rectangular, realizada en piedra, arena y ladrillos, una de sus paredes está decorada con ventanas con arcos de medio punto, posee en su interior columnas que sustentan la cubierta de piedra y vigas de madera

Valoración: SINGULAR


Tipo de Actuación: REHABILITACIÓN

Documentación:

Plano de situación



Foto



COTEJADO: Concuerda
con el original.
Telde, a 14 DIC. 2001 de.....
Firma:

Usos: A determinar



La Comisión de Ordenación del Territorio y Medio Ambiente de Canarias, en sesión de fecha 04 FEB. 2002 acordó la APROBACIÓN DEFINITIVA del presente expediente. 14 ABR. 2004 Las Palmas de G.C.
El Secretario de la Comisión



El Secretario,
M.I. AYTO. DE TELDE
SECRETARIA
13 DIC 2001
APROBACIÓN PLENO:

CATÁLOGO PATRIMONIO ARQUITECTÓNICO

PLAN GENERAL DE ORDENACIÓN DE TELDE 2000

Número de ficha catálogo: 014-I

Denominación: BODEGA Y DEPENDENCIAS ANEXAS

Situación: Barranco de García Ruiz

Fecha: 1800. Incluso anterior

Propiedad: Privada

Usos: Residencial

Estado conservación: Regular

Grado de Protección: Integral

Descripción: Las instalaciones están construidas en piedra y cal, y poseen elementos en cantería, dos de los cuartos tienen cubiertas a dos aguas con tejas y el otro, con cubierta plana.

Observaciones:


Valoración: TIPOLOGICA

Tipo de Actuación: REHABILITACIÓN

Documentación:

Plano de situación


La Comisión de Ordenación del Territorio y Medio Ambiente de Canarias, en sesión de fecha 04 FEB. 2002 acordó la APROBACIÓN DEFINITIVA del presente expediente.
Las Palmas de G.C. 14 ABR. 2004
El Secretario de la Comisión



COTEJADO: Concuerda con el original.
Telde, a 17 de DIC 2001 de.....
Firma:



Foto



CATÁLOGO PATRIMONIO ARQUITECTÓNICO

PLAN GENERAL DE ORDENACIÓN DE TELDE

La Comisión de Ordenación del Territorio y Medio Ambiente de Canarias, en sesión de fecha 04 FEB. 2002 acordó la APROBACIÓN DEFINITIVA del presente expediente.
Las Palmas de G.C. 14 ABR. 2004
El Secretario de la Comisión

Número de ficha catálogo: 015-I

Denominación: PUENTE DEL PASTEL

Situación: Malpais. Tecén

Fecha:

Propiedad: Pública

Usos: Público

Estado conservación: BUENO

Grado de Protección: Integral

Descripción: Acueducto en forma de puente, de estilo románico, realizado en piedra, formando en el centro un arco de medio punto, por la parte alta discurre una acequia para agua.


Observaciones:

Valoración: TIPOLOGICO

Tipo de Actuación: CONSERVACIÓN

Documentación:

Plano de situación





COTEJADO: Concuerda con el original.

Telde, a 14 de DIC. 2001



Foto



CATÁLOGO PATRIMONIO ARQUITECTÓNICO

PLAN GENERAL DE ORDENACIÓN DE TELDE 2000

Número de ficha catálogo: **016-I**

Denominación: **ALPENDRE, LAGAR Y HORNO**

Situación: Barranco de García Ruiz

Fecha: 1800. Incluso anterior.

Propiedad: Privada

Usos: Residencial

Estado conservación: Regular

Grado de Protección: Integral

Descripción: Conjunto formado por alpendre, lagar y horno, de piedra y cal, El alpendre tiene techo de madera pesebre con cantería y madera, dividido en cinco partes. Los desagües también son de cantería. El lagar tiene cantera alrededor de la ventana y techo de teja. El horno tiene tres metros de altura y 3,5 de diámetro.

Observaciones:


Valoración: TIPOLOGICO

Tipo de Actuación: REHABILITACION

Documentación:

Plano de situación

La Comisión de Ordenación del Territorio y Medio Ambiente de Canarias, en sesión de fecha **04 FEB 2002** acordó la APROBACIÓN DEFINITIVA del presente expediente. **14 ABR 2004**
Las Palmas de G.C.
El Secretario de la Comisión




COTEJADO: Concuerda

con el original
Telde, a **14 DIC 2001** de.....

Firma:



Foto



CATÁLOGO PATRIMONIO ARQUITECTÓNICO

PLAN GENERAL DE ORDENACIÓN DE TELDE 2000

La Comisión de Ordenación del Territorio y Medio Ambiente de Canarias, en sesión de fecha **04 FEB. 2002** acordó la APROBACIÓN DEFINITIVA del presente expediente.
Las Palmas de G.C. **14 ABR. 2004**
El Secretario de la Comisión

Número de ficha catálogo: **017-I**

Denominación: **CASERÓN Y ALPENDRE**

Situación: Calle Ceres, Caserones Bajos

Fecha: 1800

Propiedad: Privada

Usos: Residencial

Estado conservación: Regular

Grado de Protección: Integral

Descripción: Edificación en piedra y cal, que hoy en día se utiliza para guardar los aperos de labranza, está asociada a una finca, en el techo tiene una capa de tierra para impermeabilizarla de la lluvia.


Observaciones:

Valoración: PUNTUAL


Tipo de Actuación: REHABILITACIÓN

Documentación:

Plano de situación



Foto



El Secretario
APROBACIÓN PLENO:
13 DIC 2001
M.I. AYTO. DE TELDE
SECRETARÍA

COTEJADO: Concuerda con el original.

Telde, a **14 DIC 2001** de..... de.....



Firma:



CATÁLOGO PATRIMONIO ARQUITECTÓNICO

PLAN GENERAL DE ORDENACIÓN DE TELDE 2000

Número de ficha catálogo: **018-I**

Denominación: **PAJAR-ALPENDRE**

Situación: Palmital Bajo (Finca Condessa de Arucas)

Fecha: 1800

Propiedad: Privada

Usos: Residencial

Estado conservación: Regular

Grado de Protección: Integral

Descripción: Pajar y alpendre contruidos en tosca y cal, con techos de madera y barro. El alpendre consta de dos estancias, ambas para vacas, destinándose la menor para las terneras. La mayor conserva madera en el pesebre y un escalón de cantería.

Observaciones:

Valoración: TIPOLOGICO

Tipo de Actuación: REHABILITACIÓN

Documentación:

La Comisión de Ordenación del Territorio y Medio Ambiente de Canarias, en sesión de fecha **04 FEB. 2002** acordó la APROBACIÓN DEFINITIVA del presente expediente.

Las Palmas de G.C. **14 ABR. 2004**
El Secretario de la Comisión




COTEJADO: Concuerda con el original.

Telde, a... de... de...
14 DIC. 2001



Firma:



CATÁLOGO PATRIMONIO ARQUITECTÓNICO

PLAN GENERAL DE ORDENACIÓN DE TELDE 2000

La Comisión de Ordenación del Territorio y Medio Ambiente de Canarias, en sesión de fecha 04 FEB. 2002 acordó la APROBACIÓN DEFINITIVA del presente expediente.
Las Palmas de G.C. 14 ABR. 2004
El Secretario de la Comisión

Número de ficha catálogo: 019-I

Denominación: PUENTE DE LAS GOTERAS

Situación: Barranco de Las Goteras

Fecha: 1800-1900

Propiedad: Pública Usos: Público

Estado conservación: Regular

Grado de Protección: Integral

Descripción: Puente de piedra y argamasa que forma parte del trazado de la carretera actual.

Observaciones:


Valoración: TIPOLOGICA

Tipo de Actuación:



Documentación:

Plano de situación

Foto



COTEJADO: Concuerda
con el original.
Telde, a 14 de DIC. 2004 de



CATÁLOGO PATRIMONIO ARQUITECTÓNICO

PLAN GENERAL DE ORDENACIÓN DE TELDE 2000

Número de ficha catálogo: 020-I

Denominación: CONJUNTO ROSIANA

Situación: Rosiana

Fecha: 1800

Propiedad: Privada

Usos: Residencial

Estado conservación: Regular

Grado de Protección: Integral

Descripción: El caserío consta de varias edificaciones con cubierta a dos aguas y con patio en el centro. Los alpendres son de planta rectangular en L, cubierta inclinada a un agua y pesebres. Los corrales tienen muros de piedra seca. La era circular con suelo empedrado. El estanque rectangular de piedra y argamasa. L.

Observaciones:

Valoración: TIPOLOGICA

Tipo de Actuación: REHABILITACIÓN.

Documentación:

Plano de situación

La Comisión de Ordenación del Territorio y Medio Ambiente de Canarias, en sesión de fecha 04 FEB. 2002 acordó la APROBACIÓN DEFINITIVA del presente expediente.
Las Palmas de G.C. 14 ABR. 2004
El Secretario de la Comisión




COTEJADO: Concuerda con el original.

Telde, a de de



14 DIC. 2001

El Secretario,
M.I. AYTO. DE TELDE
SECRETERIA
APROBACIÓN PLENO:
13 DIC 2001
Foto



CATÁLOGO PATRIMONIO ARQUITECTÓNICO

PLAN GENERAL DE ORDENACIÓN DE TELDE 2000

Número de ficha catálogo: 021-I

Denominación:

PAJAR Y GRANERO

Situación: Barranquillo Las Bachilleras

Fecha: 1800-1900

Propiedad: Privada

Usos: Pajar-granero

Estado conservación: REGULAR

Grado de Protección: Integral

Descripción: Edificio de planta rectangular, realizado en ladrillo y arena, techo a dos aguas (teja francesa) dividido en granero y pajar con un ojo de buey en fachada.


Observaciones:

Valoración: TIPOLOGICA


Tipo de Actuación: REHABILITACIÓN

Documentación:

Plano de situación



El Secretario,
APROBACIÓN PLENO:
13 DIC 2001 Foto
M.I. AYTO. DE TELDE
SECRETARIA



COTEJADO: Concuerda
con el original.
Telde, a 14 DIC 2001 de.....
Firma:



La Comisión de Ordenación del Territorio y Medio Ambiente de Canarias, en sesión de fecha 04 FEB. 2002 acordó la APROBACIÓN DEFINITIVA del presente expediente. 14 ABR. 2004
Las Palmas de G.C.
El Secretario de la Comisión



CATÁLOGO PATRIMONIO ARQUITECTÓNICO

PLAN GENERAL DE ORDENACIÓN DE TELDE

La Comisión de Ordenación del Territorio y Medio Ambiente de Canarias, en sesión de fecha 04 FEB. 2002 acordó la APROBACIÓN DEFINITIVA del presente expediente. 14 ABR. 2004 Las Palmas de G.C.
El Secretario de la Comisión



Número de ficha catálogo: 022-I

Denominación: BODEGA - LAGAR

Situación: Las Cañas, El Vicio. Montaña Las Palmas

COTEJADO: Concuerda con el original.

Fecha: 1800

Propiedad: Privada

Usos: Residencial
Telde a 14 DIC 2001 de.....
Firma:



Estado conservación: Regular

Grado de Protección: Integral


Descripción: En óptimas condiciones se encuentra en fase de restauración. Posee dos plantas, techo a dos aguas, 2 puertas y una por los laterales (madera) 2 ventanas por un lateral.

Observaciones:


Valoración: PUNTUAL

Tipo de Actuación: REHABILITACIÓN

Documentación:



Plano de situación



CATÁLOGO PATRIMONIO ARQUITECTÓNICO

PLAN GENERAL DE ORDENACIÓN DE TELDE 2000

La Comisión de Ordenación del Territorio y Medio Ambiente de Canarias, en sesión de fecha 04 FEB. 2002 acordó la APROBACIÓN DEFINITIVA del presente expediente. 14 ABR. 2004
Las Palmas de G.C.
El Secretario de la Comisión



Número de ficha catálogo: 023-I

Denominación: CASA, DOS ALPENDRES Y HORNO

Situación: El Corralete. Cazadores

Fecha: 1800.

Propiedad: Privada

Usos: Residencial

Estado conservación: Regular

Grado de Protección: Ambiental

Descripción: Casa de piedra y barro encalada, de cubierta a dos aguas de teja francesa. El alpendre es una cueva con dos estancias con portal rectangular con un pequeño arco usada como cuarto de aperos. El horno es de planta cuadrada, con cúpula y un alpendre excavado en la roca bajo la casa.

Observaciones:

Valoración: PUNTUAL

Tipo de Actuación: REHABILITACIÓN


Documentación:

Plano de situación

COTEJADO: Concuerda con el original.
Telde, a 14 de DIC. 2001 de.....
Firma.



APROBACIÓN PLENO:
13 DIC 2001
Foto
El Secretario,
M.I. AYTO. DE TELDE
SECRETARIA



CATÁLOGO PATRIMONIO ARQUITECTÓNICO

PLAN GENERAL DE ORDENACIÓN DE TELDE 2000

Número de ficha catálogo: 024-I

Denominación: MOLINO DE VIENTO

Situación: La Majadilla

Fecha: 1800-1900

Propiedad: Pública

Estado conservación: MALO

Grado de Protección: Integral

Descripción: Edificación rectangular con maquinaria de madera y hierro en la parte superior.

Observaciones:

Valoración: TIPOLOGICA

Tipo de Actuación: RESTAURACIÓN

Documentación:

Plano de situación

La Comisión de Ordenación del Territorio y Medio Ambiente de Canarias, en sesión de fecha

04 FEB. 2002

acordó la APROBACIÓN DEFINITIVA del presente expediente.

Las Palmas de G.C. 14 ABR 2004

El Secretario de la Comisión



COTEJADO: Concuerda con el original.

Usos: Público, a de de



14 DIC. 2007
Firma:



Foto



CATÁLOGO PATRIMONIO ARQUITECTÓNICO

PLAN GENERAL DE ORDENACIÓN DE TELDE 2000

Número de ficha catálogo: 025-I

Denominación: DESTILERÍA DE RON DE TELDE

Situación: San Gregorio, carretera vieja a Valsequillo

Fecha: 1800-1900

Propiedad: Privada

Usos: Destilería de ron

Estado conservación: Regular

Grado de Protección: Integral

Descripción: Dos naves de dos plantas con cubierta a dos aguas, ventanales de arcos de medio punto. Posee una chimenea restaurada recientemente.


Observaciones:

Valoración: TIPOLOGICA

Tipo de Actuación: RESTAURACIÓN

Documentación:

Plano de situación



COTEJADO: Concuerda con el original.

Telde, a 14 DIC. 2001 de.....
Firma:



La Comisión de Ordenación del Territorio y Medio Ambiente de Canarias, en sesión de fecha 04 FEB. 2002 acordó la APROBACIÓN DEFINITIVA del presente expediente.
Las Palmas de G.C. 14 ABR. 2004
El Secretario de la Comisión



Foto



La Comisión de Ordenación del Territorio
y Medio Ambiente de Canarias, en sesión
de fecha 04 FEB. 2002
acordó la APROBACIÓN DEFINITIVA del
presente expediente.
Las Palmas de G.C. 14 ABR. 2004
El Secretario de la Comisión



COTEJADO: Concuerua
con el original.

Telde, a... 14 de DIC. 2001... de.....



[Handwritten signature]



Vol. III CATÁLOGO. BIENES ETNOGRÁFICOS

Plan Operativo del Plan General de Ordenación de Telde

CATÁLOGO PATRIMONIO ARQUITECTÓNICO

PLAN GENERAL DE ORDENACIÓN DE TELDE 2000

La Comisión de Ordenación del Territorio y Medio Ambiente de Canarias, en sesión de fecha **04 FEB. 2002**

acordó la APROBACIÓN DEFINITIVA del presente expediente.

Las Palmas de G.C. **14 ABR. 2004**

El Secretario de la Comisión

DATOS ETNOGRÁFICOS

NOMBRE: CENTRAL AZUCARERA LOS PICACHOS

TIPOLOGIA: AREA DE ACTIVIDAD: AGRICULTURA

GRUPO: LUGARES DE ELABORACION

TIPO DE ENTIDAD: INGENIOS



COTEJADO: Concuerda con el original.

Telde, a... de... de.....

LOCALIZACIÓN

DIRECCIÓN: ISLA: GRAN CANARIA

LOCALIDAD: TELDE

CALLE: LOS PICACHOS

NÚMERO: 0 CÓDIGO POSTAL: 35200 TELÉFONO: ()

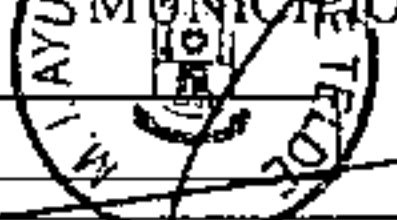
LATITUD: 0° 0' 0" **LONGITUD:** 0° 0' 0"

UTM: (Cuadrante - Utmx - Utny) 28 - 459535 - 3096785 **ALTURA:** 0

TOPONIMIA: LOS PICACHOS

CARTOGRAFÍA: TELDE 1:5000 HOJA 3C 55:00 S 1977

14 DIC 2001



OBSERVACIONES:

A LA DERECHA DEL COMIENZO DE MELENARA, POR TELDE. JUNTO A ESTANQUE.

DATOS ASOCIADOS AL BIEN ETNOGRÁFICO

FECHA DE CONSTRUCCIÓN

ANTIGUEDAD 50-100 S.-XX 100-200 S.-XIX 200-300 S.-XVIII 300-400 S.-XVII 400-500 S.-XVI

HISTORIA:

RESTOS QUE PERDURAN DEL ULTIMO INGENIO AZUCARERO DE LA ISLA.

PARCELA: USO ACTUAL: ABANDONADO **SUPERFICIE PARCELA:** 0 (M²)

DESCRIPCIÓN:

TORRE Y MURO HECHO EN PIEDRA Y BLOQUES DE CANTERIA, MURO DERRUIDO EN GRAN PARTE. SU TORRE AUN CONSERVA SU ESTADO ORIGINAL, LA OTRA TORRE SE DERRUMBO POR OBRAS.

CATÁLOGO PATRIMONIO ARQUITECTÓNICO

PLAN GENERAL DE ORDENACIÓN DE TELDE 2000

Declaración BIC: SI NO

Fechas Incoación:

Clasificación del suelo: URBANO

Categoría: URBANIZABLE

GRADO DE PROTECCIÓN: Integral Ambiental Parcial
(Ley 4/1999 de Patrimonio Histórico de Canarias)

TIPO DE INTERVENCIÓN
Conservación Restauración
Consolidación Rehabilitación Remodelación

Fotografía del bien catalogado




Nº EE-01

Declaración La Comisión de Ordenación del Territorio y Medio Ambiente de Canarias, en sesión de fecha 04 FEB. 2002 acordó la APROBACIÓN DEFINITIVA del presente expediente.
Las Palmas de G.C. 14 ABR. 2004
El Secretario de la Comisión



COTEJADO: Concuerda
con el original
Telde, a... 14 DIC 2001 de.....
Firma:



El Secretario,
M.I. AYTO. DE TELDE
SECRETARIA
APROBACIÓN PLENO:
13 DIC 2001

CATÁLOGO PATRIMONIO ARQUITECTÓNICO

PLAN GENERAL DE ORDENACIÓN DE TELDE 2000

La Comisión de Ordenación del Territorio y Medio Ambiente de Canarias, en sesión de fecha 04 FEB. 2002 acordó la APROBACIÓN DEFINITIVA del presente expediente.
Las Palmas de G.C. 14 ABR. 2002
El Secretario de la Comisión

DATOS ETNOGRÁFICOS

NOMBRE: ALPENDRE Y CUARTO

TIPOLOGIA: AREA DE ACTIVIDAD: GANADERIA

GRUPO: GESTION DEL GANADO

TIPO DE ENTIDAD: ALPENDRE

COTEJADO: Con el original.
Telde, 14 de 01 de 2001

Firma: _____ de _____



LOCALIZACIÓN

DIRECCIÓN: ISLA: GRAN CANARIA MUNICIPIO: TELDE

LOCALIDAD: LA SOLANA

CALLE: _____

NÚMERO: 0 **CÓDIGO POSTAL:** 35218 **TELÉFONO:** () _____

LATITUD: 0° 0' 0" **LONGITUD:** 0° 0' 0"

UTM: (Cuadrante - Utmx - Utm y) 28 - 455500 - 3098115 **ALTURA:** 225

TOPONIMIA: LA SOLANA

CARTOGRAFÍA: 3C-55-00-N

OBSERVACIONES:

EN EL NUCLEO LA SOLANA TOMAR LA CALLE EL ROBLE QUE CONDUCE AL FONDO DEL BARRANCO, CONTINUAR BARRANCO ARRIBA HASTA QUE EL BARRANCO SE BIFURQUE, EL BIEN SE ENCUENTRA EN LA LADERA NORTE. ACCESO A TRAVES DE UNA PISTA DE CEMENTO.

DATOS ASOCIADOS AL BIEN ETNOGRÁFICO

FECHA DE CONSTRUCCIÓN: --

ANTIGUEDAD: 50-100 S.-XX 100-200 S.-XIX 200-300 S.-XVIII 300-400 S.-XVII 400-500 S.-XVI

HISTORIA:

APROBACIÓN PLENO: 13 DIC 2001

PARCELA: **USO ACTUAL:** ABANDONADO **SUPERFICIE PARCELA:** 50 (M²)



DESCRIPCIÓN:

CONSTRUCCION HECHA EN PIEDRA Y ARGAMASA CON PLANTA RECTANGULAR Y ESQUINAS EN CANTERIA. EL TECHO ES DE BARRO Y CAÑA Y CUBIERTA DE CAL. LARGO 9 METROS, ANCHO 5 METROS Y ALTO 3 METROS.

CATÁLOGO PATRIMONIO ARQUITECTÓNICO

PLAN GENERAL DE ORDENACIÓN DE TELDE 2000

Declaración BIC: SI NO

Nº EE-02

Fechas Incoación:

Declaración y Medio Ambiente de Canarias, en sesión de fecha **04 FEB. 2002** acordó la APROBACIÓN DEFINITIVA del presente expediente.
Las Palmas de G.C. **14 ABR. 2004**
El Secretario de la Comisión

Clasificación del suelo: RÚSTICO

Categoría: AGRÍCOLA NO PROTEGIDO


GRADO DE PROTECCIÓN: Integral Ambiental Parcial
(Ley 4/1999 de Patrimonio Histórico de Canarias)

TIPO DE INTERVENCIÓN
Conservación Restauración
Consolidación Rehabilitación Remodelación

COTEJADO: Concuera
con el original.

Fotografía del bien catalogado

Telde, a... de... de... de...
Firma:



APROBACIÓN PLENO:

13 DIC 2001

El Secretario,



CATÁLOGO PATRIMONIO ARQUITECTÓNICO

PLAN GENERAL DE ORDENACIÓN DE TELDE 2000

La Comisión de Ordenación del Territorio y Medio Ambiente de Canarias, en sesión de fecha **04 FEB, 2002** acordó la APROBACIÓN DEFINITIVA del presente expediente.
Las Palmas de G.C. **14 ABR, 2004**
El Secretario de la Comisión

DATOS ETNOGRÁFICOS

NOMBRE: CUEVA-REFUGIO
TIPOLOGIA: AREA DE ACTIVIDAD: CONJUNTO DE INTERES ETNOGRAFICO
GRUPO: POBLADOS
TIPO DE ENTIDAD: CUEVA-REFUGIO



COTEJADO: Concuerda con el original.

LOCALIZACIÓN

Telde, a **14 DIC 2001** de.....
MUNICIPIO: TELDE
Firma: _____

DIRECCIÓN: ISLA: GRAN CANARIA
LOCALIDAD: TELDE
CALLE: BAILADERO
NÚMERO: 0 CÓDIGO POSTAL: 35200 TELÉFONO: ()

LATITUD: 0° 0' 0" **LONGITUD:** 0° 0' 0"
UTM: (Cuadrante - Utmx - UtmY) 28 - 459225 - 3097680 **ALTURA:** 0

TOPONIMIA: BAILADERO/BALADERO (SAN JUAN)
CARTOGRAFÍA: TELDE 1/5000 HOJA 3:C 55:00 N 1977

OBSERVACIONES:
PASANDO LA IGLESIA DE SAN JUAN, HACIA SAN ANTONIO, 200 METROS A LA IZQUIERDA, DENTRO DE UNA FINCA.

DATOS ASOCIADOS AL BIEN ETNOGRÁFICO

FECHA DE CONSTRUCCIÓN ..

ANTIGUEDAD 50-100 S.-XX 100-200 S.-XIX 200-300 S.-XVIII 300-400 S.-XVII 400-500 S.-XVI

HISTORIA:
SEGUN CUENTAN LOS VECINOS ERAN CUEVAS USADAS POR LOS ABORIGENES, Y LUEGO POR LOS AGRICULTORES, PARA LOS APEROS DE LABRANZA.

APROBACIÓN PLENO: **13 DIC 2001**
El Secretario,
M.I. AYTO. DE TELDE

PARCELA: **USO ACTUAL:** OTROS USOS **SUPERFICIE PARCELA:** 0 (M²)

DESCRIPCIÓN:

CUEVAS UBICADAS EN LADERA DE UMBRIA, LA QUE POSEE PUERTA ES DE MEDIANAS DIMENSIONES, MIENTRAS QUE LAS OTRAS DOS SON MAS PEQUEÑAS.

CATÁLOGO PATRIMONIO ARQUITECTÓNICO

PLAN GENERAL DE ORDENACIÓN DE TELDE 2000

Declaración BIC: SI NO

Nº EE-03

Fechas Incoación:

Declaración: La Comisión de Ordenación del Territorio Medio Ambiente de Canarias, en sesión de fecha 04 FEB. 2002

Clasificación del suelo: URBANO

acordó la APROBACIÓN DEFINITIVA del presente expediente.

Las Palmas de G.C. 14 ABR. 2004

Categoría: URBANIZABLE

El Secretario de la Comisión



GRADO DE PROTECCIÓN: Integral Ambiental Parcial
(Ley 4/1999 de Patrimonio Histórico de Canarias)

TIPO DE INTERVENCIÓN
Conservación Restauración
Consolidación Rehabilitación Remodelación

Fotografía del bien catalogado

COTEJADO: Concuerda con el original.
Telde, a 14 DIC. 2001 de.....
Firma:



APROBACIÓN PLENO:

3 DIC 2001

El Secretario,



CATÁLOGO PATRIMONIO ARQUITECTÓNICO

PLAN GENERAL DE ORDENACIÓN DE TELDE 2000

La Comisión de Ordenación del Territorio y Medio Ambiente de Canarias, en sesión de fecha 04 FEB. 2002 acordó la APROBACIÓN DEFINITIVA del presente expediente.
Las Palmas de G.C. 14 ABR. 2004
El Secretario de la Comisión

DATOS ETNOGRÁFICOS

NOMBRE: MOLINO DE FUEGO

TIPOLOGIA: AREA DE ACTIVIDAD: AGRICULTURA

GRUPO: LUGARES DE ELABORACIÓN

TIPO DE ENTIDAD: MOLINOS

CONTEJADO: Concuerda con el original.
Telde, a 14 de DIC. 2001 de.....

LOCALIZACIÓN

DIRECCIÓN: ISLA: GRAN CANARIA MUNICIPIO: TELDE

LOCALIDAD: TELDE

CALLE: M^a ENCARNACION NAVARRO

NÚMERO: 27 CÓDIGO POSTAL: 35200 TELÉFONO: ()

LATITUD: 0° 0' 0" LONGITUD: 0° 0' 0"

UTM: (Cuadrante - Utmx - UtmY) 28 - 459025 - 3096540 ALTURA: 0

TOPONIMIA: SAN GREGORIO

CARTOGRAFÍA: TELDE 1/5000 HOJA 3:C 55:00 S 1977

OBSERVACIONES:
LLEGANDO A LA IGLESIA SAN GREGORIO, DESDE TELDE, TOMAR LA SEGUNDA CALLE A LA IZQUIERDA (A UNOS 200 METROS).

DATOS ASOCIADOS AL BIEN ETNOGRÁFICO

FECHA DE CONSTRUCCIÓN: 01-01-1903

ANTIGUEDAD: 50-100 S.-XX 100-200 S.-XIX 200-300 S.-XVIII 300-400 S.-XVII 400-500 S.-XVI

HISTORIA:
MOLINO DE PRINCIPIOS DE SIGLO, QUE CONSERVA LA TECNICA DEL MOLINO EN PIEDRA, Y NO EN MARTILLO.

PARCELA: USO ACTUAL: ORIGINARIO SUPERFICIE PARCELA: 120 (M²)

APROBACIÓN PLENO:
13 DIC. 2001
El Secretario,
AYUNTAMIENTO DE TELDE

DESCRIPCIÓN:

MOLINO INCLUIDO EN UN EDIFICIO DEL SIGLO PASADO. POSEE TRES MOLEDORAS CON PIEDRA NATURAL-LABRADA DE 1200 KG CADA UNA. HAY ADEMAS UNA EMPAQUETADORA. TANTO EN LA SEGUNDA COMO EN LA TERCERA PLANTA SIRVEN COMO PARTE DEL PROCESO DE ELABORACION DEL GOFIO.

CATÁLOGO PATRIMONIO ARQUITECTÓNICO

PLAN GENERAL DE ORDENACIÓN DE TELDE 2000

Declaración BIC: SI NO

Fechas Incoación:

Clasificación del suelo: URBANO

Categoría: URBANIZABLE

GRADO DE PROTECCIÓN: Integral Ambiental Parcial
(Ley 4/1999 de Patrimonio Histórico de Canarias)

TIPO DE INTERVENCIÓN: Conservación Restauración
Consolidación Rehabilitación Remodelación

Fotografía del bien catalogado



Nº EE-04

Declaración La Comisión de Ordenación del Territorio y Medio Ambiente de Canarias, en sesión de fecha 04 FEB, 2002 acordó la APROBACIÓN DEFINITIVA del presente expediente. 14 ABR, 2004
Las Palmas de G.C.
El Secretario de la Comisión



COTEJADO: Concuerda con el original.

Telde, a 14 DIC, 2001 de.....

Firma:



APROBACIÓN PLENO:

13 DIC 2001



CATÁLOGO PATRIMONIO ARQUITECTÓNICO

PLAN GENERAL DE ORDENACIÓN DE TELDE 2000

La Comisión de Ordenación del Territorio y Medio Ambiente de Canarias, en sesión de fecha 04 FEB, 2002 acordó la APROBACIÓN DEFINITIVA del presente expediente.

DATOS ETNOGRÁFICOS

NOMBRE: REPARTO DE AGUA DE LA HEREDAD

TIPOLOGIA: AREA DE ACTIVIDAD: **HIDRAULICA**


GRUPO: **DISTRIBUCION**

TIPO DE ENTIDAD: **EDIFICIOS DE HEREDADES**

COTEJADO: Concuerda con el original.

Telde, a 14 de DIC. 2001

Las Palmas de G.C. 14 ABR. 2004
El Secretario de la Comisión



LOCALIZACIÓN

DIRECCIÓN: ISLA: **GRAN CANARIA** MUNICIPIO: **TELDE**

LOCALIDAD: **TELDE**

CALLE: **ROQUE**

NÚMERO: **0** CÓDIGO POSTAL: **35200** TELÉFONO: **()**

LATITUD: **0° 0' 0"** **LONGITUD:** **0° 0' 0"**

UTM: (Cuadrante - Utmx - UtmY) **28 - 458905 - 3096870** **ALTURA:** **0**

TOPONIMIA: **SAN GREGORIO**

CARTOGRAFÍA: **TELDE 1/5000 HOJA 3:C 55:00 S 1977**

OBSERVACIONES:

AL LADO DE LOS APARCAMIENTOS DE SAN GREGORIO. A UNOS 300 METROS DE LA IGLESIA DEL MISMO BARRIO. JUNTO AL MOLINO DEL CONDE.

DATOS ASOCIADOS AL BIEN ETNOGRÁFICO

FECHA DE CONSTRUCCIÓN **--**

ANTIGUEDAD 50-100 100-200 200-300 300-400 400-500
S.-XX S.-XIX S.-XVIII S.-XVII S.-XVI

HISTORIA:

LA INFRAESTRUCTURA DEL REPARTO DEL AGUA DATA DE LA EPOCA DE LA CONQUISTA. EL EDIFICIO DONDE SE ALBERGA ES DEL SIGLO XX.

PARCELA: **USO ACTUAL:** **ORIGINARIO** **SUPERFICIE PARCELA:** **22** (M²)

DESCRIPCIÓN:

PEQUEÑO CAJON EN BLOQUE Y PIEDRA. FORMA RECTANGULAR. TECHO LISO. ALBERGA UNA CANTONERA DE PIEDRA QUE FORMA UNA SERIE DE CANALES. LA FACHADA DE LA CASETA POSEÉ UNA PUERTA DE MADERA CON REJAS.

APROBACIÓN PLENO:

13 DIC 2001

El Secretario,



CATÁLOGO PATRIMONIO ARQUITECTÓNICO

PLAN GENERAL DE ORDENACIÓN DE TELDE 2000

Declaración BIC: SI NO

Nº EE-05

Fechas Incoación:

Declaración: Medio Ambiente de Canarias, en sesión de fecha **04 FEB 2002** acordó la APROBACIÓN DEFINITIVA del presente expediente.
Las Palmas de G.C. **14 ABR 2004**
El Secretario de la Comisión

Clasificación del suelo: URBANO

Categoría: URBANIZABLE

GRADO DE PROTECCIÓN: Integral Ambiental Parcial
(Ley 4/1999 de Patrimonio Histórico de Canarias)



TIPO DE INTERVENCIÓN: Conservación Restauración
Consolidación Rehabilitación Remodelación

CONCORDADO: Concuerda con el original.
Telde, a **14 DIC 2001** de... de...
Firma:

Fotografía del bien catalogado



El Secretario,
APROBACIÓN PLENO:
13 DIC 2001

CATÁLOGO PATRIMONIO ARQUITECTÓNICO

PLAN GENERAL DE ORDENACIÓN DE TELDE DE 2000

La Comisión de Ordenación del Territorio y Medio Ambiente de Canarias, en sesión de fecha 04 FEB. 2002 acordó la APROBACIÓN DEFINITIVA del presente expediente.
Las Palmas de G.C. 14 ABR. 2004
El Secretario de la Comisión



DATOS ETNOGRÁFICOS

COTEJADO: Concuerda con el original.
Telde, a 14 de Dic. 2001 de.....
Firma: [Signature]

NOMBRE: FINCA

TIPOLOGIA: AREA DE ACTIVIDAD: CONJUNTO DE INTERES ETNOGRÁFICO
GRUPO: FINCAS AGRICOLAS
TIPO DE ENTIDAD: FINCAS COMPLETAS



LOCALIZACIÓN

DIRECCIÓN: ISLA: GRAN CANARIA MUNICIPIO: TELDE

LOCALIDAD: GOTERAS (LAS)

CALLE: _____

NÚMERO: 0 CÓDIGO POSTAL: 35218 TELÉFONO: () _____

LATITUD: 0° 0' 0" LONGITUD: 0° 0' 0"

UTM: (Cuadrante - Utmx - UtmY) 28 - 454865 - 3099800 ALTURA: 255

TOPONIMIA: LA PALMITA

CARTOGRAFÍA: 50-00-N

OBSERVACIONES:
EN LA PARTE BAJA DE LA LADERA SUR DEL BCO. DE LAS GOTERAS, ENFRENTA AL SEGUNDO GRUPO DE CASAS, DESPUES DE PASAR EN DIRECCION ASCENDENTE LA CALDERA DE BANDAMA.

DATOS ASOCIADOS AL BIEN ETNOGRÁFICO

FECHA DE CONSTRUCCIÓN - -

ANTIGUEDAD 50-100 S.-XX 100-200 S.-XIX 200-300 S.-XVIII 300-400 S.-XVII 400-500 S.-XVI

HISTORIA:

PARCELA: USO ACTUAL: ABANDONADO SUPERFICIE PARCELA: 500 (M²)

DESCRIPCIÓN:

FINCA CON VIVIENDA Y CUARTOS ANEXOS, CON BANCALES PLANTADOS DE FRUTALES Y UN ALPENDRE RECTANGULAR DE PIEDRA CON ELEMENTOS DE CANTERIA. HAY ARADOS ANTIGUOS EN EL INTERIOR DEL ALPENDRE

APROBACIÓN PLENO:

13 DIC 2001



CATÁLOGO PATRIMONIO ARQUITECTÓNICO

PLAN GENERAL DE ORDENACIÓN DE TELDE 2000

Declaración BIC: SI NO

Nº EE-06

Fechas Incoación:

Declaración

La Comisión de Ordenación del Territorio y Medio Ambiente de Canarias, en sesión de fecha 04 FEB. 2002

acordó la APROBACIÓN DEFINITIVA del presente expediente.

Las Palmas de G.C. 14 ABR. 2004
El Secretario de la Comisión



Clasificación del suelo: RÚSTICO

Categoría: PROTECCIÓN ECOLÓGICA

GRADO DE PROTECCIÓN: Integral Ambiental Parcial

(Ley 4/1999 de Patrimonio Histórico de Canarias)

TIPO DE INTERVENCIÓN

Conservación Restauración

Consolidación

Rehabilitación Remodelación

COTEJADO: Concuerda
con el original
Telde, a 14 de DIC. 2001

Firma:

Fotografía del bien catalogado



APROBACIÓN PLENO:

13 DIC 2001

El Secretario,



CATÁLOGO PATRIMONIO ARQUITECTÓNICO

PLAN GENERAL DE ORDENACIÓN DE TELDE 2000

La Comisión de Ordenación del territorio y Medio Ambiente de Canarias, en sesión de fecha 04 FEB. 2002 acordó la APROBACIÓN DEFINITIVA del presente expediente.
Las Palmas de G.C. 14 ABR. 2004
El Secretario de la Comisión

DATOS ETNOGRÁFICOS

NOMBRE: CUEVA ALPENDRE

TIPOLOGIA: AREA DE ACTIVIDAD: GANADERIA

GRUPO: GESTION DEL GANADO

TIPO DE ENTIDAD: ALPENDRE

COTEJADO: Concuerda con el original.
Telde, a 14 de DIC. 2001

LOCALIZACIÓN

DIRECCIÓN: ISLA: GRAN CANARIA MUNICIPIO: TELDE

LOCALIDAD: GOTERAS (LAS)

CALLE:

NÚMERO: 0 **CÓDIGO POSTAL:** 35218 **TELÉFONO:** ()

LATITUD: 0° 0' 0" **LONGITUD:** 0° 0' 0"

UTM: (Cuadrante - Utmx - UtmY) 28 - 452400 - 3099410 **ALTURA:** 460

TOPONIMIA: LAS PERERAS

CARTOGRAFÍA: 3C-50-00-N

OBSERVACIONES:

PARTIENDO DE LAS GOTERAS (CASERIO), COGER LA CARRETERA DE LACULATA, PASADOS APROXIMADAMENTE 2KM. VEMOS UNA CUEVA CON UNA PUERTA AL LADO DE LA CARRETERA. BAJAR POR LA LADERA, ENFRENTA HAY UNA GRAN ANTENA DE COMUNICACION.

DATOS ASOCIADOS AL BIEN ETNOGRÁFICO

FECHA DE CONSTRUCCIÓN - -

ANTIGUEDAD 50-100 S.-XX 100-200 S.-XIX 200-300 S.-XVIII 300-400 S.-XVII 400-500 S.-XVI

HISTORIA:

PARCELA: **USO ACTUAL:** ABANDONADO **SUPERFICIE PARCELA:** 45 (M²)

DESCRIPCIÓN:

CUEVA DE GRANDES DIMENSIONES, CON TRES PESEBRES PRINCIPALES EXCAVADOS EN LA ROCA Y CON MADEROS EN LA PARTE ALTA. EXISTEN CANALES EN EL SUELO PARA DESALOJAR LOS RESIDUOS LÍQUIDOS. POSEE PAREDES CON ORIFICIOS DIVERSOS PARA USO GANADERO.

APROBACIÓN PLENO:

13 DIC 2001

El Secretario,



CATÁLOGO PATRIMONIO ARQUITECTÓNICO

PLAN GENERAL DE ORDENACIÓN DE TELDE 2000

Declaración BIC: SI NO

Nº EE-07

Fechas Incoación:

La Comisión de Ordenación del Territorio y Medio Ambiente de Canarias, en sesión de fecha 04 FEB. 2002 acordó la APROBACIÓN DEFINITIVA del presente expediente. 14 ABR. 2004 Las Palmas de G.C.
El Secretario de la Comisión

Clasificación del suelo: RÚSTICO


Categoría: PROTECCIÓN PAISAJÍSTICA

GRADO DE PROTECCIÓN: Integral Ambiental Parcial
(Ley 4/1999 de Patrimonio Histórico de Canarias)

TIPO DE INTERVENCIÓN
Conservación Restauración
Consolidación Rehabilitación Remodelación

Fotografía del bien catalogado

COTEJADO. Concluida
con el original
Telde, a 14 DIC. 2001 de.....
Firma:



El Secretario,
APROBACIÓN PLENO:
13 DIC 2001
M. AYTO. DE TELDE
SECRETARÍA

CATÁLOGO PATRIMONIO ARQUITECTÓNICO

PLAN GENERAL DE ORDENACIÓN DE ~~TELE~~ DE ~~DR~~ EN ~~2000~~ del territorio y Medio Ambiente de Canarias, en sesión de fecha 04 FEB. 2002

acordó la APROBACIÓN DEFINITIVA del presente expediente.
Las Palmas de G.C. 14 ABR. 2004
El Secretario de la Comisión



DATOS ETNOGRÁFICOS

NOMBRE: MOLINO DE LOS LOZANO

TIPOLOGIA: AREA DE ACTIVIDAD: AGRICULTURA

GRUPO: LUGARES DE ELABORACION

TIPO DE ENTIDAD: MOLINOS

COTEJADO: Concuerda con el original.
Telde, a 14 DIC. 2001 de

LOCALIZACIÓN

DIRECCIÓN: ISLA: GRAN CANARIA MUNICIPIO: TELDE Firma:

LOCALIDAD: LOMO DE MAGULLO

CALLE: ARENALES

NÚMERO: 5 CÓDIGO POSTAL: 35211 TELÉFONO: (928) 57-30-05

LATITUD: 0° 0' 0" LONGITUD: 0° 0' 0"

UTM: (Cuadrante - Utmx - UtmY) 28 - 454245 - 3094855 ALTURA: 415

TOPONIMIA: CUEVAS DEL MOLINO

CARTOGRAFÍA: 50-95-N

OBSERVACIONES:

TOMANDO EL CRUCE DE ARENALES DESDE LOMO MAGULLO, RECORREMOS 675 METROS Y A LA IZQUIERDA DE LA CARRETERA HALLAMOS EL MOLINO.

DATOS ASOCIADOS AL BIEN ETNOGRÁFICO

FECHA DE CONSTRUCCIÓN: 01-01-1876

ANTIGUEDAD: 50-100 S.-XX 100-200 S.-XIX 200-300 S.-XVIII 300-400 S.-XVII 400-500 S.-XVI

HISTORIA:

EL MOLINO SE UTILIZABA PARA ELABORAR GOFIO DE MAIZ.

PARCELA: USO ACTUAL: ABANDONADO SUPERFICIE PARCELA: 35 (M²)

DESCRIPCIÓN:

EDIFICIO DE PLANTA CUADRADA HECHO DE PIEDRA Y BARRO, ENCALADO. TIENE TECHO DE TEJA, VIGAS DE MADERA Y SOBREPUESTA DE MADERA DE SABINA. LA ACEQUIA FORMA UN CANAL INCLINADO QUE VIERTE LAS AGUAS EN EL BOLIN DEL MOLINO.

APROBACIÓN PLENO:

13 DIC 2001

El Secretario,



CATÁLOGO PATRIMONIO ARQUITECTÓNICO

PLAN GENERAL DE ORDENACIÓN DE TELDE 2000

Declaración BIC: SI NO

Fechas Incoación:

Clasificación del suelo: RÚSTICO

Categoría: PROTECCIÓN ECOLÓGICA

GRADO DE PROTECCIÓN: Integral Ambiental Parcial
(Ley 4/1999 de Patrimonio Histórico de Canarias)

TIPO DE INTERVENCIÓN

Conservación Restauración
Consolidación Rehabilitación Remodelación

Fotografía del bien catalogado



Nº EE-08
La Comisión de Ordenación del Territorio y Medio Ambiente de Canarias, en sesión de fecha 04 FEB. 2002 acordó la APROBACIÓN DEFINITIVA del presente expediente.
Las Palmas de G.C. 14 ABR. 2004
El Secretario de la Comisión



COTEJADO: Concuerda
con el original
Telde, a... 14 DIC. 2001 de.....
Firma:



El Secretario.
APROBACIÓN PLENO:
13 DIC 2001
M.I. AYTO. DE TELDE
SECRETARÍA

CATÁLOGO PATRIMONIO ARQUITECTÓNICO

PLAN GENERAL DE ORDENACIÓN DE TELDE 2000

La Comisión de Ordenación del Territorio y Medio Ambiente de Canarias, en sesión de fecha **04 FEB. 2002** acordó la APROBACIÓN DEFINITIVA del presente expediente.
Las Palmas de G.C. **14 ABR. 2004**
El Secretario de la Comisión

DATOS ETNOGRÁFICOS

NOMBRE: HORNO DE CAL

TIPOLOGIA: AREA DE ACTIVIDAD: IND. EXTRACTIVAS-RECOLECTORAS

GRUPO: HORNOS

TIPO DE ENTIDAD: CAL

COTEJADO: Concuerda con el original.

Telde, a **14 Dic. 2001** de



LOCALIZACIÓN

DIRECCIÓN: ISLA: GRAN CANARIA MUNICIPIO: TELDE

LOCALIDAD: GANDO

CALLE:

NÚMERO: 0 CÓDIGO POSTAL: 35219 TELÉFONO: ()

LATITUD: 0° 0' 0" LONGITUD: 0° 0' 0"

UTM: (Cuadrante - Utmx - Utmy) 28 - 461490 - 3092160 ALTURA: 55

TOPONIMIA: GANDO

CARTOGRAFÍA: 60-95-S

OBSERVACIONES:

TOMAMOS EL CRUCE DE GANDO EN DIRECCION HACIA EL GORO, A 1 KILOMETRO HALLAMOS UNA PISTA A LA IZQUIERDA DE 275 METROS QUE LLEVA AL HORNO DE CAL.



DATOS ASOCIADOS AL BIEN ETNOGRÁFICO

FECHA DE CONSTRUCCIÓN

ANTIGUEDAD 50-100 S.-XX 100-200 S.-XIX 200-300 S.-XVIII 300-400 S.-XVII 400-500 S.-XVI

HISTORIA:

EL HORNO SE UTILIZABA PARA OBTENER CAL.

APROBACIÓN PLENO: 13 DIC 2001

PARCELA: USO ACTUAL: ABANDONADO SUPERFICIE PARCELA: 200 (M²)



DESCRIPCIÓN:

EL HORNO ES DE PLANTA CUADRADA, TIENE UNA PARTE EXTERIOR HECHA DE PIEDRA Y ARGAMASA Y UNA PARTE INTERIOR EXCAVADA EN LA ROCA. EL HORNO TIENE UNA ENTRADA POR LA PARTE INFERIOR Y OTRA LATERAL.

CATÁLOGO PATRIMONIO ARQUITECTÓNICO

PLAN GENERAL DE ORDENACIÓN DE TELDE 2000

Declaración BIC: SI NO

Nº EE-09

Fechas Incoación:

Declaración: La Comisión de Ordenación del Territorio y Medio Ambiente de Canarias, en sesión de fecha 04 FEB. 2002 acordó la APROBACIÓN DEFINITIVA del presente expediente. Las Palmas de G.C. 14 ABR. 2004
El Secretario de la Comisión

Clasificación del suelo: RÚSTICO

Categoría: AGRÍCOLA NO PROTEGIDO

GRADO DE PROTECCIÓN: Integral Ambiental Parcial
(Ley 4/1999 de Patrimonio Histórico de Canarias)



TIPO DE INTERVENCIÓN
Conservación Restauración
Consolidación Rehabilitación Remodelación

COTEJADO: Concuerda con el original

Fotografía del bien catalogado

Telde, a 4 de Feb. 2001 de.....
Firma:



El Secretario,
APROBACIÓN PLENO:
13 DIC 2001
M.I. AYTO. DE TELDE
SECRETARIA

CATÁLOGO PATRIMONIO ARQUITECTÓNICO

PLAN GENERAL DE ORDENACIÓN DE TELDE 2000

La Comisión de Ordenación del Territorio y Medio Ambiente de Canarias, en sesión de fecha 04 FEB. 2002, acordó la APROBACIÓN DEFINITIVA de presente expediente.
Las Palmas de G.C. 14 ABR. 2004
El Secretario de la Comisión

DATOS ETNOGRÁFICOS

NOMBRE: HORNO DE CAL

TIPOLOGIA: AREA DE ACTIVIDAD: IND. EXTRACTIVAS RECOLECTORAS

GRUPO: HORNOS

TIPO DE ENTIDAD: CAL

COTEJADO: Concuerda

Telde, a 14 de DIC. 2001

Firma: _____



LOCALIZACIÓN

DIRECCIÓN: ISLA: GRAN CANARIA MUNICIPIO: TELDE

LOCALIDAD: AGUADULCE

CALLE: _____

NÚMERO: 0 CÓDIGO POSTAL: 35219 TELÉFONO: () _____

LATITUD: 0° 0' 0" LONGITUD: 0° 0' 0"

UTM: (Cuadrante - Utmx - UtmY) 28 - 462480 - 3093140 ALTURA: 20

TOPONIMIA: PLAYA DE AGUADULCE

CARTOGRAFÍA: 60-95-N

OBSERVACIONES:

PARTIMOS DESDE LA ROTONDA DE ENTRADA Y SALIDA DE EL GORO Y TOMAMOS EL DESVIO HACIA TUFIA. RECORREMOS 500 METROS, GIRAMOS A LA IZQUIERDA Y RECORREMOS OTROS 450 METROS Y LLEGAMOS A LA PLAYA. ALLI ESTA EL HORNO.

DATOS ASOCIADOS AL BIEN ETNOGRÁFICO

FECHA DE CONSTRUCCIÓN: --

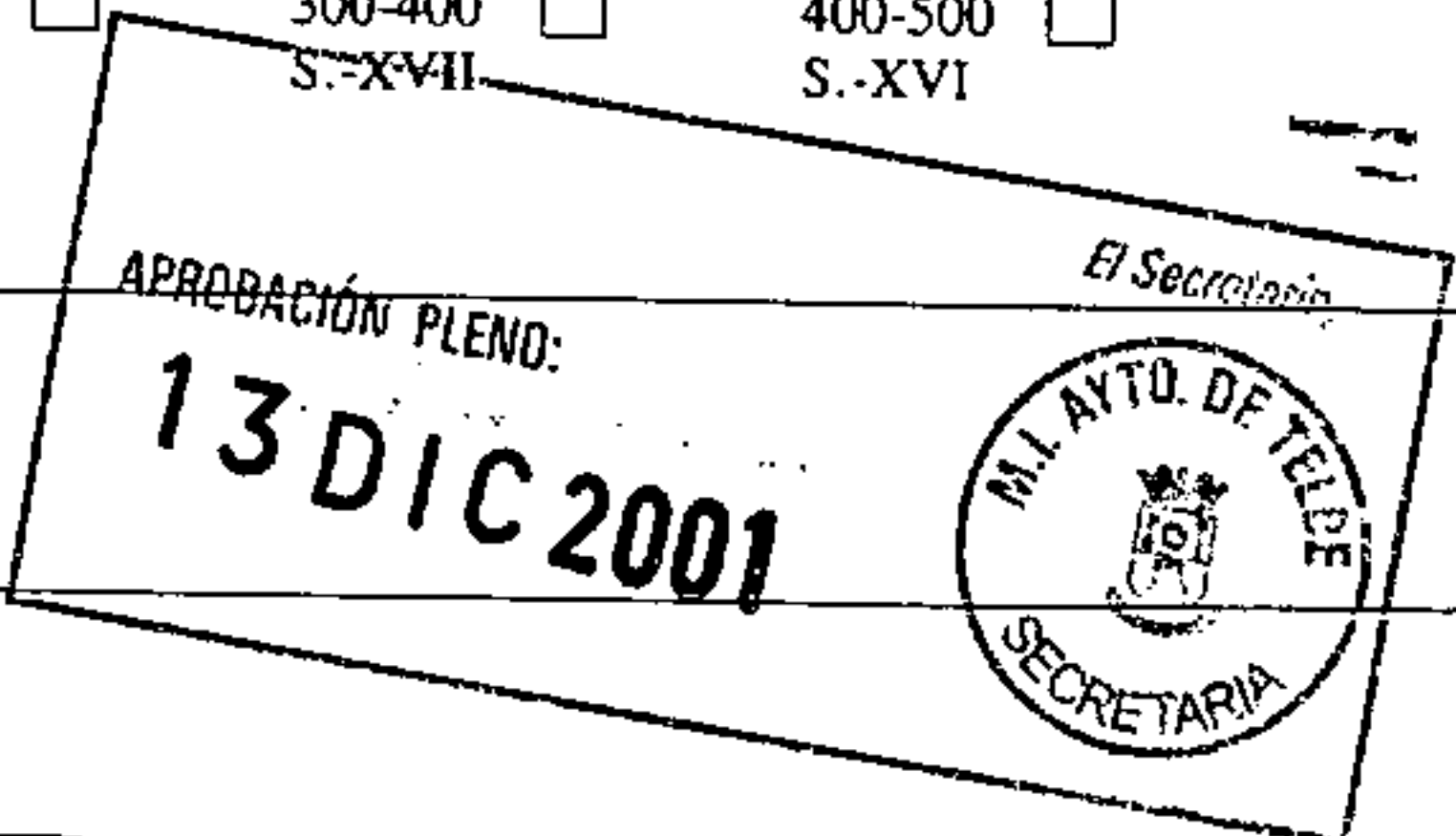
ANTIGUEDAD: 50-100 S.-XX 100-200 S.-XIX 200-300 S.-XVIII 300-400 S.-XVII 400-500 S.-XVI

HISTORIA:

SERVIA PARA OBTENER CAL.

APROBACIÓN PLENO: 13 DIC 2001

PARCELA: _____ **USO ACTUAL:** ABANDONADO **SUPERFICIE PARCELA:** 6 (M²)



DESCRIPCIÓN:

EL HORNO ES DE PLANTA CIRCULAR CON UN MURO DE UN METRO APROXIMADO DE ANCHO Y 1,5 DE ALTO. ESTA SOBRE UNA BASE DE PLANTA CUADRADA DE 1,5 METRO DE ALTO. ES DE PIEDRA, BARRO Y ARGAMA SA.

CATÁLOGO PATRIMONIO ARQUITECTÓNICO

PLAN GENERAL DE ORDENACIÓN DE TELDE 2000

Declaración BIC: SI NO

Nº EE-10

Fechas Incoación:

Declaración: La Comisión de Ordenación del Territorio y Medio Ambiente de Canarias, en sesión de fecha 04 FEB. 2002 acordó la APROBACIÓN DEFINITIVA del presente expediente.
Las Palmas de G.C. 14 ABR. 2004
El Secretario de la Comisión

Clasificación del suelo: RÚSTICO

Categoría: PROTECCIÓN ECOLÓGICA

GRADO DE PROTECCIÓN: Integral Ambiental Parcial
(Ley 4/1999 de Patrimonio Histórico de Canarias)



TIPO DE INTERVENCIÓN
Conservación Restauración
Consolidación Rehabilitación Remodelación

Fotografía del bien catalogado

COTEJADO: Concuerdia
con el original
Telde, a 11 de DIC 2001 de.....
Firma:



APROBACIÓN PLENO:

13 DIC 2001



CATÁLOGO PATRIMONIO ARQUITECTÓNICO

PLAN GENERAL DE ORDENACIÓN DE TELDE 2000

La Comisión de Ordenación del Territorio y Medio Ambiente de Canarias, en sesión de fecha **04 FEB 2002** acordó la APROBACIÓN DEFINITIVA del presente expediente. Las Palmas de G.C. **14 ABR 2004**
El Secretario de la Comisión

DATOS ETNOGRÁFICOS

NOMBRE: **POTRO PARA GANADO (CUADRAS)**

TIPOLOGIA: AREA DE ACTIVIDAD: **GANADERIA**

GRUPO: **GESTION DEL GANADO**

TIPO DE ENTIDAD: **POTRO PARA GANADO**

COTEJADO: Concuerda con el original.

telde a... **14 DIC 2001** de.....
Firma:



LOCALIZACIÓN

DIRECCIÓN: ISLA: **GRAN CANARIA** MUNICIPIO: **TELDE**

LOCALIDAD: **CALERO (EL)**

CALLE: _____

NÚMERO: **0** CÓDIGO POSTAL: **35200** TELÉFONO: () _____

LATITUD: **0° 0' 0"** LONGITUD: **0° 0' 0"**

UTM: (Cuadrante - Utmx - Utm y) **28 - 460400 - 3096405** ALTURA: **0**

TOPONIMIA: **BARRANQUILLO DE LAS BACHILLERAS**

CARTOGRAFÍA: **TELDE 1/5000 HOJA 3:C 60:00 S 1977**

OBSERVACIONES:

SUBIENDO DEL CRUCE DE MELENARA, HACIA TELDE, LA PRIMERA HACIA LA IZQUIERDA TODO RECTO HASTA LLEGAR A LA FINCA BARRANQUILLO LAS DE LAS BACHILLERAS, SE ENCUENTRA A UNOS 100 METROS DE LA ENTRADA.

DATOS ASOCIADOS AL BIEN ETNOGRÁFICO

FECHA DE CONSTRUCCIÓN: **- -**

ANTIGUEDAD 50-100 100-200 200-300 300-400 400-500
S.-XX S.-XIX S.-XVIII S.-XVII S.-XVI

HISTORIA:

CUADRAS DE CABALLOS DEL SIGLO PASADO PARA EL TRABAJO AGRICOLA DE LA FINCA LAS BACHILLERAS.

PARCELA: **USO ACTUAL: ORIGINARIO** SUPERFICIE PARCELA: **195** (M²)

DESCRIPCIÓN:

CUADRAS EN FORMA DE U. HECHAS EN LADRILLO Y PIEDRAS CON GRANDES VENTANALES Y PUERTAS CORREDIZAS Y TEGNO A DOS AGUAS CON TEJA FRANCESA.

APROBACIÓN PLENO:

13 DIC 2001



CATÁLOGO PATRIMONIO ARQUITECTÓNICO

PLAN GENERAL DE ORDENACIÓN DE TELDE 2000

Declaración BIC: SI NO

Fechas Incoación:

Clasificación del suelo: RÚSTICO

Categoría: ELEMENTO CATALOGADO

GRADO DE PROTECCIÓN: Integral Ambiental Parcial
(Ley 4/1999 de Patrimonio Histórico de Canarias)

TIPO DE INTERVENCIÓN: Conservación Restauración
Consolidación Rehabilitación Remodelación

Fotografía del bien catalogado

COTEJADO: Concuerda
con el original.
Telde, a 14 de dic. 2001 de
Firma:



Nº EE-11

La Comisión de Ordenación del Territorio y Medio Ambiente de Canarias, en sesión de fecha 04 FEB. 2002 acordó la APROBACIÓN DEFINITIVA del presente expediente.
Las Palmas de G.C. 14 ABR. 2004
El Secretario de la Comisión



APROBACIÓN PLENO:

13 DIC 2001



CATÁLOGO PATRIMONIO ARQUITECTÓNICO

PLAN GENERAL DE ORDENACIÓN DE TELDE 2000

La Comisión de Ordenación del Territorio y Medio Ambiente de Canarias, en sesión de fecha 04 FEB. 2002, acordó la APROBACIÓN DEFINITIVA del presente expediente.
Las Palmas de G.C. 14 ABR. 2004

El Secretario de la Comisión

DATOS ETNOGRÁFICOS

NOMBRE: MOLINO DE GOFIO

TIPOLOGIA: AREA DE ACTIVIDAD: AGRICULTURA

GRUPO: LUGARES DE ELABORACION

TIPO DE ENTIDAD: MOLINOS

COTEJADO: Concuerdado con el original.
Telde, a 14 de DIC. 2001



LOCALIZACIÓN

DIRECCIÓN: ISLA: GRAN CANARIA

LOCALIDAD: JINAMAR

MUNICIPIO: TELDE

CALLE:

NÚMERO: 0 CÓDIGO POSTAL: 35220 TELÉFONO: ()

LATITUD: 0° 0' 0" LONGITUD: 0° 0' 0"

UTM: (Cuadrante - Utmx - UtmY) 28 - 458585 - 458715 ALTURA: 125

TOPONIMIA: GARCIA DE LA HUERTA

CARTOGRAFÍA: 3C-55-05-S

OBSERVACIONES:

SUBIDA POR LA CARRETERA A GARCIA DE LA HUERTA, AL FINAL DE LA CUESTA, PARTIENDO DEL CRUCE DE LOS CASCAJOS. FRENTE A LA VIVIENDA N°92.



DATOS ASOCIADOS AL BIEN ETNOGRÁFICO

FECHA DE CONSTRUCCIÓN - -

ANTIGUEDAD 50-100 S.-XX 100-200 S.-XIX 200-300 S.-XVIII 300-400 S.-XVII 400-500 S.-XVI

HISTORIA:

PARCELA: USO ACTUAL: ABANDONADO SUPERFICIE PARCELA: 72 (m²)

El Secretario,
APROBACIÓN PLENO:
3 DICI 2001
M.I. AYTO. DE TELDE
SECRETARIA

DESCRIPCIÓN:

MOLINO DE GOFIO, CON MAQUINARIA DE MADERA Y HIERRO, CONSTRUIDO EN UNA EDIFICACION RECTANGULAR.

CATÁLOGO PATRIMONIO ARQUITECTÓNICO

PLAN GENERAL DE ORDENACIÓN DE TELDE 2000

Declaración BIC: SI NO

Nº EE-12

Fechas Incoación:

Declaración y Medio Ambiente de Canarias, en sesión de fecha 04 FEB 2002 acordó la APROBACIÓN DEFINITIVA del presente expediente. Las Palmas de G.C. 14 ABR 2004 El Secretario de la Comisión

Clasificación del suelo: RÚSTICO

Categoría: PROTECCIÓN PAISAJÍSTICA


GRADO DE PROTECCIÓN: Integral Ambiental Parcial
(Ley 4/1999 de Patrimonio Histórico de Canarias)



TIPO DE INTERVENCIÓN
Conservación Restauración
Consolidación Rehabilitación Remodelación

COPIA CONCORDADA con el original.
Telde, a 14 DIC 2001 de.....
Firma:

Fotografía del bien catalogado



El Secretario,
APROBACIÓN PLENO:
13 DIC 2001
M.I. AYTO. DE TELDE
SECRETARIA

CATÁLOGO PATRIMONIO ARQUITECTÓNICO

PLAN GENERAL DE ORDENACIÓN DE TELDE 2000

La Comisión de Ordenación del Territorio y Medio Ambiente de Canarias, en sesión de fecha **04 FEB. 2002** acordó la APROBACIÓN DEFINITIVA del presente expediente.

Las Palmas de C.C. 14 ABR. 2004
El Secretario de la Comisión

DATOS ETNOGRÁFICOS

NOMBRE: ERA DEL MOJON

TIPOLOGIA: AREA DE ACTIVIDAD: **AGRICULTURA**
GRUPO: **TELDEJADO. Conquerda**
TIPO DE ENTIDAD: **ERAS**
Telde, a **14 DIC. 2001** de



Firma:

LOCALIZACIÓN

DIRECCIÓN: ISLA: **GRAN CANARIA** MUNICIPIO: **TELDE**

LOCALIDAD: **CAZADORES**

CALLE:

NÚMERO: **0** CÓDIGO POSTAL: **35211** TELÉFONO: ()

LATITUD: **0° 0' 0"** LONGITUD: **0° 0' 0"**

UTM: (Cuadrante - Utmx - UtmY) **28 - 449820 - 3092350** ALTURA: **1275**

TOPONIMIA: **EL CORRAL**

CARTOGRAFÍA: **45-95-S**

OBSERVACIONES:

JUNTO A LA IGLESIA NUEVA DE CAZADORES SALE UN CAMINO A LA DERECHA QUE LLEVA A UNAS CADENAS. AL FONDO DE LA SEGUNDA CADENA ENCONTRAMOS UNA ERA.

DATOS ASOCIADOS AL BIEN ETNOGRÁFICO


FECHA DE CONSTRUCCIÓN

ANTIGUEDAD 50-100 S.-XX 100-200 S.-XIX 200-300 S.-XVIII 300-400 S.-XVII 400-500 S.-XVI

HISTORIA:

LA ERA SE USABA PARA TRILLAR LOS CEREALES SEMBRADOS EN LOS ALREDEDORES.

PARCELA: **USO ACTUAL:** **SUPERFICIE PARCELA:** **18** (M²)



DESCRIPCIÓN:

ERA DE FORMA ELIPSOIDAL. DE MUY PEQUEÑO TAMAÑO. CON MURO DE SUSTENCIÓN DE PIEDRA SECA. QUEDAN ALGUNAS PIEDRAS QUE TESTIMONIAN LA EXISTENCIA DE UN SUELO EMPEDRADO. PERO LA VEGETACIÓN DIFICULTA MUCHO SU LOCALIZACIÓN.

CATÁLOGO PATRIMONIO ARQUITECTÓNICO

PLAN GENERAL DE ORDENACIÓN DE TELDE 2000

Declaración BIC: SI NO

Fechas Incoación:

Clasificación del suelo: RÚSTICO

Categoría: PROTECCIÓN ECOLÓGICA

GRADO DE PROTECCIÓN: Integral Ambiental Parcial
(Ley 4/1999 de Patrimonio Histórico de Canarias)

TIPO DE INTERVENCIÓN
Conservación Restauración
Consolidación Rehabilitación Remodelación

Fotografía del bien catalogado

Declaración **Nº EE-13**
La Comisión de Ordenación del Territorio y Medio Ambiente de Canarias, en sesión de fecha **04 FEB. 2002** acordó la APROBACIÓN DEFINITIVA del presente expediente.
Las Palmas de G.C. **14 ABR. 2004**
El Secretario de la Comisión




COTEJADO: Concuerda con el original

Telde, a **14 de FEB. 2004** de.....



Firma:



APROBACIÓN PLENO:

13 DIC 2001



CATÁLOGO PATRIMONIO ARQUITECTÓNICO

PLAN GENERAL DE ORDENACIÓN DE TELDE 2000

La Comisión de Ordenación del Territorio y Medio Ambiente de Canarias, en sesión de fecha **04 FEB. 2002** acordó la APROBACIÓN DEFINITIVA del presente expediente. Las Palmas de G.C. **14 ABR. 2004**

El Secretario de la Comisión



DATOS ETNOGRÁFICOS

NOMBRE: ERA Y GORO

TIPOLOGIA: AREA DE ACTIVIDAD: AGRICULTURA

GRUPO: LUGARES DE ELABORACION

TIPO DE ENTIDAD: ERAS

COTEJADO: Concuerda con el original.
Telde, a **14 DIC. 2001** de
Firma:



LOCALIZACIÓN

DIRECCIÓN: ISLA: GRAN CANARIA

LOCALIDAD: CAZADORES

CALLE: _____

NÚMERO: 0 CÓDIGO POSTAL: 35211 TELÉFONO: () _____

LATITUD: 0° 0' 0" LONGITUD: 0° 0' 0"

UTM: (Cuadrante - Utmx - Utny) 28 - 450015 - 3092010 ALTURA: 1265

TOPONIMIA: EL ABUELETE

CARTOGRAFÍA: 50-95-S

OBSERVACIONES:

TOMANDO LA CARRETERA DE CAZADORES A LA PASADILLA, A 550 METROS A LA DERECHA SALE UN CAMINO, SI RECORREMOS 25 METROS LADERA ARRIBA LLEGAMOS AL CONJUNTO.

DATOS ASOCIADOS AL BIEN ETNOGRÁFICO

FECHA DE CONSTRUCCIÓN: 01-01-1940

ANTIGUEDAD: 50-100 S.-XX 100-200 S.-XIX 200-300 S.-XVIII 300-400 S.-XVII 400-500 S.-XVI

HISTORIA:

LA ERA SE USABA PARA TRILLAR Y EL GORO PARA GUARDAR APEROS Y OCASIONALMENTE CABRAS.

PARCELA: USO ACTUAL: ABANDONADO SUPERFICIE PARCELA: 33 (M²)

DESCRIPCIÓN:

LA ERA ES DE FORMA ELIPTICA, EMPEDRADA Y CON MURO DE SUSTENCIÓN DE PIEDRA SECA. EL GORO ESTA EXCAVADO EN LA ROCA Y ES DE PLANTA CIRCULAR.

APROBACIÓN PLENO:

13 DIC 2001

CATÁLOGO PATRIMONIO ARQUITECTÓNICO

PLAN GENERAL DE ORDENACIÓN DE TELDE 2000

Declaración BIC: SI NO

Fechas Incoación:

Clasificación del suelo: RÚSTICO

Categoría: PROTECCIÓN PAISAJÍSTICA

GRADO DE PROTECCIÓN: Integral Ambiental Parcial
(Ley 4/1999 de Patrimonio Histórico de Canarias)

TIPO DE INTERVENCIÓN
Conservación Restauración
Consolidación Rehabilitación Remoderación

Fotografía del bien catalogado



Nº EE-14

La Comisión de Ordenación del Territorio Medio Ambiente de Canarias, en sesión de fecha 04 FEB. 2002 acordó la APROBACIÓN DEFINITIVA del presente expediente.
Las Palmas de G.C. 14 ABR. 2004
El Secretario de la Comisión



COTEJADO: Concuenda
con el original
Telde, a 14 de DIC. 2001 de.....



Firma:

El Secretario,
M.I. AYTO. DE TELDE
SECRETARÍA
APROBACIÓN PLENO:
13 DIC 2001

CATÁLOGO PATRIMONIO ARQUITECTÓNICO

PLAN GENERAL DE ORDENACIÓN DE TELDE 2000

La Comisión de Ordenación del Territorio y Medio Ambiente de Canarias, en sesión de fecha 04 FEB. 2002

acordó la APROBACIÓN DEFINITIVA del presente expediente.

Las Palmas de G.C. 14 ABR. 2004
El Secretario de la Comisión

DATOS ETNOGRÁFICOS

NOMBRE: NACIENTE Y ESTANQUE

TIPOLOGIA: AREA DE ACTIVIDAD: HIDRAULICA

GRUPO: GESTION DEL AGUA

TIPO DE ENTIDAD: CONJUNTO HIDRAULICO

COTEJADO: Concuerda
con el original
del 14 de Dic. 2001



Firma: _____

LOCALIZACIÓN

DIRECCIÓN: ISLA: GRAN CANARIA MUNICIPIO: TELDE

LOCALIDAD: BREÑA (LA)

CALLE: _____

NÚMERO: 0 CÓDIGO POSTAL: 35211 TELÉFONO: ()

LATITUD: 0° 0' 0"

LONGITUD: 0° 0' 0"

UTM: (Cuadrante - Utmx - UtmY) 28 - 452695 - 3093485

ALTURA: 730

TOPONIMIA: LA CAÑADA DE LOS ALMENDREROS

CARTOGRAFÍA: 50-95-N

OBSERVACIONES:

A 35 METROS DE LA IGLESIA EN DIRECCION A LOMO MAGULLO, A LA IZQUIERDA SALE UNA SENDA, RECORREMOS 20 METROS Y LLEGAMOS AL BIEN.

DATOS ASOCIADOS AL BIEN ETNOGRÁFICO

FECHA DE CONSTRUCCIÓN: - -

ANTIGUEDAD 50-100 S.-XX 100-200 S.-XIX 200-300 S.-XVIII 300-400 S.-XVII 400-500 S.-XVI

HISTORIA:

DEL NACIENTE MANA AGUA PARA ABASTECER AL PUEBLO Y EN EL ESTANQUE SE ALMACENABA.

PARCELA: _____ USO ACTUAL: ORIGINARIO SUPERFICIE PARCELA: 50 (M²)

DESCRIPCIÓN:

ESTANQUE DE PIEDRA Y ARGAMASA DE PLANTA RECTANGULAR, ADOSADO A LA LADERA Y ALBEADO EN SU INTERIOR. EL NACIENTE SE ENCUENTRA CERCA, DONDE EL AGUA MANA DESDE LA ROCA.

APROBACIÓN PLENO:

13 DIC 2001

El Secretario,



CATÁLOGO PATRIMONIO ARQUITECTÓNICO

PLAN GENERAL DE ORDENACIÓN DE TELDE 2000

Declaración BIC: SI NO

Nº EE-15

Fechas Incoación:

La Comisión de Ordenación del Territorio
Declaración: Medio Ambiente de Canarias, en sesión
de fecha 04 FEB. 2002
acordó la APROBACIÓN DEFINITIVA del
presente expediente.
Las Palmas de G.C. 14 ABR. 2004
El Secretario de la Comisión

Clasificación del suelo: RÚSTICO

Categoría: ASENTAMIENTO RURAL

GRADO DE PROTECCIÓN: Integral Ambiental Parcial
(Ley 4/1999 de Patrimonio Histórico de Canarias)



TIPO DE INTERVENCIÓN
Conservación Restauración
Consolidación Rehabilitación Remodelación

COTEJADO: Concuerda
con el original.

Fotografía del bien catalogado

Telde, a de de



14 DIC 2001
Firma.



El Secretario,
APROBACIÓN PLENO:
13 DIC 2001
M.I. AYTO. DE TELDE
SECRETARIA



CATÁLOGO PATRIMONIO ARQUITECTÓNICO

PLAN GENERAL DE ORDENACIÓN DE TELDE 2000

La Comisión de Ordenación del Territorio y Medio Ambiente de Canarias, en sesión de fecha 04 FEB. 2002 acordó la APROBACIÓN DEFINITIVA del presente expediente. 14 ABR. 2004
El Secretario de la Comisión

DATOS ETNOGRÁFICOS

NOMBRE: ALPENDRE Y CADENAS

TIPOLOGIA: AREA DE ACTIVIDAD: CONJUNTO DE INTERES ETNOGRAFICO

GRUPO: FINCAS AGRICOLAS

TIPO DE ENTIDAD: DEPENDENCIAS ANEXAS



COTEJADO: Concuerda con el original.

Telde, a 14 de DIC. 2001 de

LOCALIZACIÓN

DIRECCIÓN: ISLA: GRAN CANARIA

LOCALIDAD: BREÑA (LA)

CALLE:

NÚMERO: 0 **CÓDIGO POSTAL:** 35211 **TELÉFONO:** ()

LATITUD: 0° 0' 0" **LONGITUD:** 0° 0' 0"

UTM: (Cuadrante - Utmx - UtmY) 28 - 451995 - 3093800 **ALTURA:** 605

TOPONIMIA: BARRANCO DE LOS CERNICALOS

CARTOGRAFÍA: 50-95-N

OBSERVACIONES:

A 350 METROS DE LA IGLESIA EN DIRECCION A CAZADORES SALE UN CAMINO HACIA LA DERECHA, RECORREMOS 975 METROS Y LLEGAMOS AL FONDO DEL BARRANCO Y ENCONTRAMOS EL BIEN.



Firma:

DATOS ASOCIADOS AL BIEN ETNOGRÁFICO

FECHA DE CONSTRUCCIÓN --

ANTIGUEDAD 50-100 S.-XX 100-200 S.-XIX 200-300 S.-XVIII 300-400 S.-XVII 400-500 S.-XVI

HISTORIA:

EN EL ALPENDRE ALBERGABAN VACAS Y BESTIAS Y EN LAS CADENAS CULTIVABAN CEREALES.

PARCELA: **USO ACTUAL:** ABANDONADO **SUPERFICIE PARCELA:** 5150 (M²)

APROBACIÓN PLENO:

3 DIC 2001

El Secretario,



DESCRIPCIÓN:

EL ALPENDRE CONSTA DE DOS HABITACULOS, UNO DE PLANTA RECTANGULAR Y OTRO DE PLANTA CUADRADA. TIENEN MUROS DE PIEDRA SECA Y PESEBRES DE PIEDRA. LA PARED QUE UNE AMBAS ESTANCIAS ESTA APOYADA EN EL TRONCO DE UN ACEBUCHE. NO TIENE TECHO NI PUERTAS.

CATÁLOGO PATRIMONIO ARQUITECTÓNICO

PLAN GENERAL DE ORDENACIÓN DE TELDE 2000

Declaración BIC: SI NO

Fechas Incoación:

Clasificación del suelo: RÚSTICO

Categoría: PROTECCIÓN ECOLÓGICA

GRADO DE PROTECCIÓN: Integral Ambiental Parcial
(Ley 4/1999 de Patrimonio Histórico de Canarias)

TIPO DE INTERVENCIÓN
Conservación Restauración
Consolidación Rehabilitación Remodelación

Fotografía del bien catalogado

Nº EE-16
La Comisión de Ordenación del Territorio y Medio Ambiente de Canarias, en sesión de fecha 04 FEB. 2002, acordó la APROBACIÓN DEFINITIVA del presente expediente. 14 ABR. 2004
Las Palmas de G.C.
El Secretario de la Comisión



COTEJADO con el original.

Telde, a 1 de DIC. 2001 de

Firma:



El Secretario,
APROBACIÓN PLENO:
13 DIC 2001
M. I. AYTO. DE TELDE
SECRETARÍA

CATÁLOGO PATRIMONIO ARQUITECTÓNICO

PLAN GENERAL DE ORDENACIÓN DE TELDE 2000

La Comisión de Ordenación del Territorio y Medio Ambiente de Canarias, en sesión de fecha **04 FEB. 2002** acordó la APROBACIÓN DEFINITIVA del presente expediente Las Palmas de G.C. **14 ABR. 2002**
El Secretario de la Comisión

DATOS ETNOGRÁFICOS

NOMBRE: MOLINO DE "LA MOLINICA"
TIPOLOGIA: AREA DE ACTIVIDAD: AGRICULTURA
GRUPO: LUGARES DE ELABORACION
TIPO DE ENTIDAD: MOLINOS

COTEJADO: Concuerda con el original.

Telde, a **14 DIC 2001** de

LOCALIZACIÓN

DIRECCIÓN: ISLA: GRAN CANARIA
LOCALIDAD: LOMO DE MAGULLO
CALLE: CARRETERA GENERAL LOMO MAGULLO
NÚMERO: 79 CÓDIGO POSTAL: 35211 TELÉFONO: (928) 68-18-03
MUNICIPIO: TELDE Firma.

LATITUD: 0° 0' 0" **LONGITUD:** 0° 0' 0"
UTM: (Cuadrante - Utmx - UtmY) 28 - 454940 - 3095655 **ALTURA:** 360
TOPONIMIA: EL BARRILLO
CARTOGRAFÍA: 50-00-S
OBSERVACIONES:
SE ENCUENTRA A 500 METROS DE LA PLAZA DE LOMO MAGULLO POR LA CARRETERA GENERAL EN DIRECCION TELDE.

DATOS ASOCIADOS AL BIEN ETNOGRÁFICO

FECHA DE CONSTRUCCIÓN: 01-01-1850
ANTIGUEDAD: 50-100 S.-XX 100-200 S.-XIX 200-300 S.-XVIII 300-400 S.-XVII 400-500 S.-XVI
HISTORIA:
EL MOLINO SE UTILIZABA PARA HACER GOFIO DE MAIZ (INDUSTRIA MOLINERA).
PARCELA: USÓ ACTUAL: ALMACEN SUPERFICIE PARCELA: 25 (M²)

DESCRIPCIÓN:

EL MOLINO TIENE SALON DE PLANTA CUADRADA HECHO DE PIEDRA Y BARRO ENCALADO-ESTA-ADOSADO A LA VIVIENDA. HAY UN ACUEDUCTO QUE SE ELEVA SOBRE EL NIVEL DE LA CARRETERA PARA LLEVAR EL AGUA A LA BOCA DEL CUBO.

APROBACIÓN PLENO:

13 DIC 2001

El Secretario,



CATÁLOGO PATRIMONIO ARQUITECTÓNICO

PLAN GENERAL DE ORDENACIÓN DE TELDE 2000

Declaración BIC: SI NO

Nº EE-17

Fechas Incoación:

Declaración: La Comisión de Ordenación del Territorio y Medio Ambiente de Canarias, en sesión de fecha 04 FEB. 2002 acordó la APROBACIÓN DEFINITIVA del presente expediente. 14 ABR. 2004 Las Palmas de G.C. El Secretario de la Comisión

Clasificación del suelo: RÚSTICO

Categoría: PROTECCIÓN ECOLÓGICA

GRADO DE PROTECCIÓN: Integral Ambiental Parcial
(Ley 4/1999 de Patrimonio Histórico de Canarias)



TIPO DE INTERVENCIÓN
Conservación Restauración
Consolidación Rehabilitación Remodelación

COTEJADO: Concuerda con el original.

Fotografía del bien catalogado

Telde, a 14 de DIC de 2001



El Secretario,
APROBACIÓN PLENO:
13 DIC 2001



CATÁLOGO PATRIMONIO ARQUITECTÓNICO

PLAN GENERAL DE ORDENACIÓN DE TELDE 2000

La Comisión de Ordenación del Territorio y Medio Ambiente de Canarias, en sesión de fecha 04 FEB. 2002 acordó la APROBACIÓN DEFINITIVA del presente expediente.
Las Palmas de G.C. 14 ABR. 2004

DATOS ETNOGRÁFICOS

NOMBRE: MOLINO DE LOS MARTINEZ

TIPOLOGIA: AREA DE ACTIVIDAD: AGRICULTURA

GRUPO: LUGARES DE ELABORACION

TIPO DE ENTIDAD: MOLINOS

COTEJADO: Concuerda con el original.

Telde, a 14 de DIC. 2001 de



LOCALIZACIÓN

DIRECCIÓN: ISLA: GRAN CANARIA

MUNICIPIO: TELDE

LOCALIDAD: LOMO DE MAGULLO

CALLE:

NÚMERO: 0

CÓDIGO POSTAL: 35211

TELÉFONO: ()

LATITUD: 0° 0' 0"

LONGITUD: 0° 0' 0"

UTM: (Cuadrante - Utmx - UtmY) 28 - 453810 - 3094855

ALTURA: 450

TOPONIMIA: ARENALES-EL MORILLO

CARTOGRAFÍA: 50-95-N

OBSERVACIONES:

PARTIENDO DEL CRUCE HACIA CUEVAS DE CUBA DESDE ARENALES (LOMO MAGULLO), RECORREMOS 350 METROS Y ENCONTRAMOS UN CAMINO A LA IZQUIERDA, A 300 METROS HALLAMOS EL BIEN.

DATOS ASOCIADOS AL BIEN ETNOGRÁFICO

FECHA DE CONSTRUCCIÓN: 01-01-1850

ANTIGUEDAD: 50-100 S.-XX 100-200 S.-XIX 200-300 S.-XVIII 300-400 S.-XVII 400-500 S.-XVI

HISTORIA:

EL MOLINO SE USABA PARA ELABORAR HARINA, SOBRE TODO GOFIO DE MAIZ.

APROBACIÓN PLENO:

13 DIC 2001

El Secretario,



PARCELA: USO ACTUAL: ABANDONADO

SUPERFICIE PARCELA: 50 (M²)

DESCRIPCIÓN:

EL MOLINO TIENE UN SALON DE PLANTA RECTANGULAR, CONSTRUIDO EN PIEDRA Y BARRO Y ENCALADO. LA ACEQUIA SE CONVIERTE EN UN CANAL INCLINADO Y CERRADO QUE VIERTE LAS AGUAS EN EL MOLINO. DEBAJO DEL MOLINO ESTA EL BOCIN QUE DESEMBOCA EN LA ACEQUIA CUBIERTA, POR DONDE SALE EL AGUA.

CATÁLOGO PATRIMONIO ARQUITECTÓNICO

PLAN GENERAL DE ORDENACIÓN DE TELDE 2000

Declaración BIC: SI NO

Nº EE-18

Fechas Incoación:

Declaración: La Comisión de Ordenación del Territorio y Medio Ambiente de Canarias, en sesión de fecha 04 FEB. 2002

Clasificación del suelo: RÚSTICO

acordó la APROBACIÓN DEFINITIVA del presente expediente.

Categoría: AGRÍCOLA NO PROTEGIDO

Las Palmas de G.C. 14 ABR 2004
El Secretario de la Comisión

GRADO DE PROTECCIÓN: Integral Ambiental Parcial

(Ley 4/1999 de Patrimonio Histórico de Canarias)




TIPO DE INTERVENCIÓN Conservación Restauración

Consolidación Rehabilitación Remodelación

COPIADO con el original.
Telde, a 14 de mayo de 2001

Fotografía del bien catalogado



APROBACIÓN PLENO: 13 DIC 2001
El Secretario,
M.I. AYTO. DE TELDE

CATÁLOGO PATRIMONIO ARQUITECTÓNICO

PLAN GENERAL DE ORDENACIÓN DE LA CIUDAD DE TELDE 2000

Territorio y Medio Ambiente de Canarias, en sesión General el 04 FEB. 2002
 acuerdo la APROBACION DEFINITIVA del presente expediente.
 Las Palmas de G.C. 14 ABR. 2004
 El Secretario de la Comisión

DATOS ETNOGRÁFICOS

NOMBRE: GALERIA
TIPOLOGIA: AREA DE ACTIVIDAD: HIDRAULICA
 GRUPO: EXTRACCION
 TIPO DE ENTIDAD: GALERIAS

COTEJADO: Concuerda con el original.
 Telde, a 14 DIC. 2001 de
 Firma:



LOCALIZACIÓN

DIRECCIÓN: ISLA: GRAN CANARIA MUNICIPIO: TELDE
 LOCALIDAD: GOTERAS (LAS)
 CALLE:
 NÚMERO: 0 CÓDIGO POSTAL: 35218 TELÉFONO: ()
LATITUD: 0° 0' 0" **LONGITUD:** 0° 0' 0"
UTM: (Cuadrante - Utmx - Utm y) 28 - 454360 - 3099625 **ALTURA:** 305
TOPONIMIA: FINCA LOS NARANJOS
CARTOGRAFÍA: 50-00-N

OBSERVACIONES:

ACCESO POR LA PISTA DE TIERRA QUE PARTE DEL CASERIO DE LAS GOTERAS CON DIRECCION A LA COSTA. EL BIEN SE ENCUENTRA A LA MITAD DE LA LADERA SUR, EN LAS CERCANIAS DE LA ERMITA.

DATOS ASOCIADOS AL BIEN ETNOGRÁFICO

FECHA DE CONSTRUCCIÓN - -

ANTIGUEDAD 50-100 S.-XX 100-200 S.-XIX 200-300 S.-XVIII 300-400 S.-XVII 400-500 S.-XVI

HISTORIA:

PARCELA: **USO ACTUAL:** ABANDONADO **SUPERFICIE PARCELA:** 0 (M²)

DESCRIPCIÓN:

GALERIA DE AGUA ABANDONADA. ALTURA: 3,5 METROS. ANCHO: 1 METRO.

APROBACIÓN PLENO:

13 DIC 2001



CATÁLOGO PATRIMONIO ARQUITECTÓNICO

PLAN GENERAL DE ORDENACIÓN DE TELDE 2000

Declaración BIC: SI NO

Fechas Incoación:

Clasificación del suelo: RÚSTICO

Categoría: PROTECCIÓN ECOLÓGICA

GRADO DE PROTECCIÓN: Integral Ambiental Parcial
(Ley 4/1999 de Patrimonio Histórico de Canarias)

TIPO DE INTERVENCIÓN
Conservación Restauración
Consolidación Rehabilitación Remodelación

Fotografía del bien catalogado



Nº EE-19

Declaración: La Comisión de Ordenación del Territorio y Medio Ambiente de Canarias, en sesión de fecha 04 FEB. 2002 acordó la APROBACIÓN DEFINITIVA del presente expediente.
Las Palmas de G.C. 14 ABR. 2004
El Secretario de la Comisión



COTEJADO: Concuerda con el original.

Telde, a 14 de G.C. 2001 de.....
Firma:



APROBACIÓN PLENO:

13 DIC 2001

El Secretario.



CATÁLOGO PATRIMONIO ARQUITECTÓNICO

PLAN GENERAL DE ORDENACIÓN DE TELDE 2000

La Comisión de Ordenación del Territorio y Medio Ambiente de Canarias, en sesión de fecha 04 FEB. 2002, acordó la APROBACIÓN DEFINITIVA del presente expediente.
Las Palmas de G.C. 14 ABR. 2004
El Secretario de la Comisión



DATOS ETNOGRÁFICOS

NOMBRE: ESTANQUE CHICO

TIPOLOGIA: AREA DE ACTIVIDAD: HIDRAULICA

GRUPO: ALMACENAMIENTO

TIPO DE ENTIDAD: ESTANQUES

COTEJADO: Concuerda con el original de Telde, a 14 Dic. 2001

Firma: _____



LOCALIZACIÓN

DIRECCIÓN: ISLA: GRAN CANARIA MUNICIPIO: TELDE

LOCALIDAD: GOTERAS (LAS)

CALLE: _____

NÚMERO: 0 **CÓDIGO POSTAL:** 35218 **TELÉFONO:** () _____

LATITUD: 0° 0' 0" **LONGITUD:** 0° 0' 0"

UTM: (Cuadrante - Utmx - UtmY) 28 - 454420 - 3099640 **ALTURA:** 300

TOPONIMIA: FINCA LOS NARANJOS

CARTOGRAFÍA: 50-00-N

OBSERVACIONES:

EN LA LADERA SUR DEL BCO. DE LAS GOTERAS. ACCESO: PISTA DE TIERRA QUE PARTE DE LAS GOTERAS BCO. ABAJO. EN LAS CERCANIAS DE UNA ERMITA.

DATOS ASOCIADOS AL BIEN ETNOGRÁFICO

FECHA DE CONSTRUCCIÓN: - -

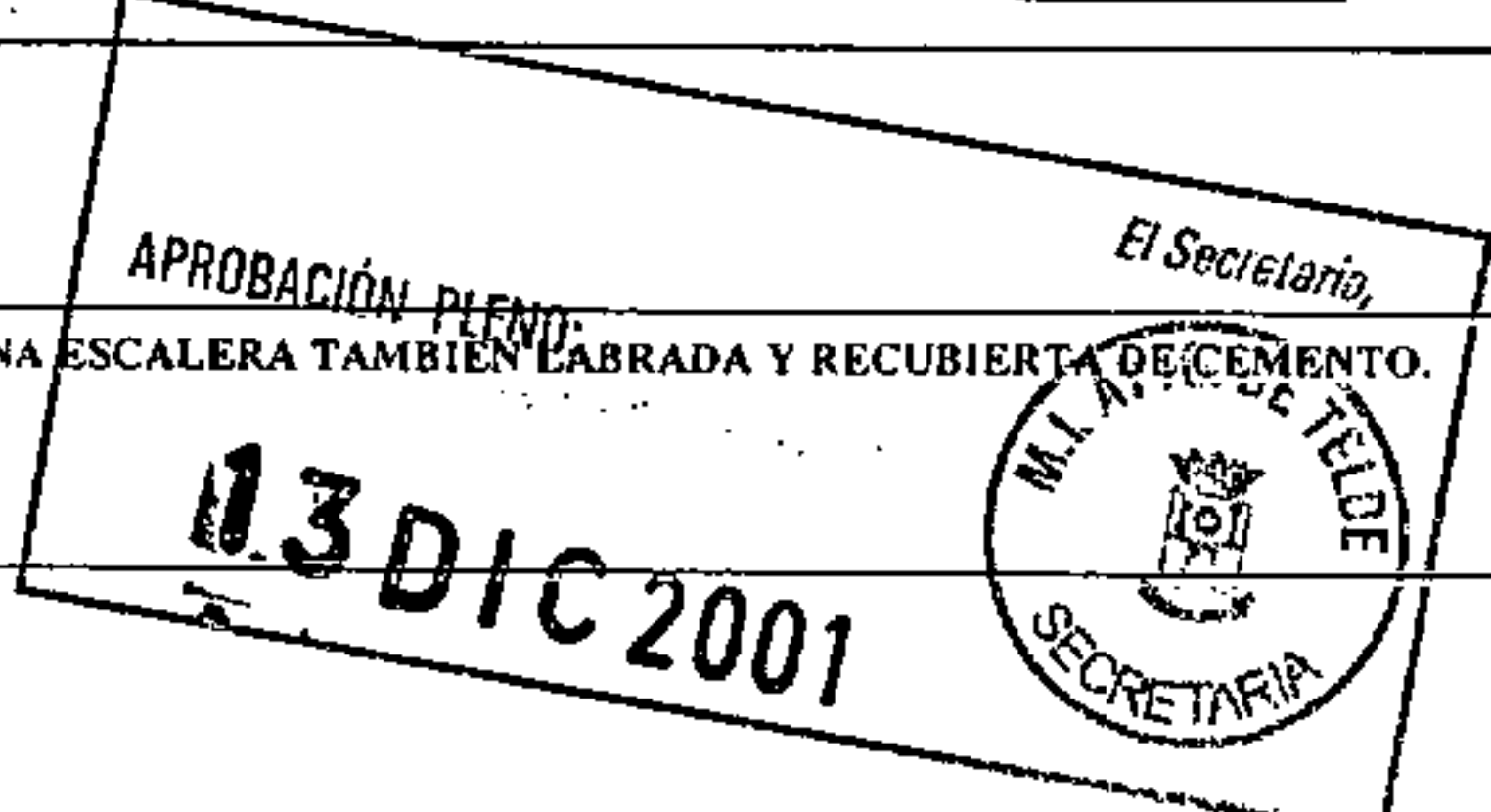
ANTIGUEDAD: 50-100 S.-XX 100-200 S.-XIX 200-300 S.-XVIII 300-400 S.-XVII 400-500 S.-XVI

HISTORIA:

PARCELA: **USO ACTUAL:** ABANDONADO **SUPERFICIE PARCELA:** 84 (M²)

DESCRIPCIÓN:

ESTANQUE EXCAVADO EN UN ALMAGRE, FORRADO CON MEZCLA. TIENE UNA ESCALERA TAMBIÉN LABRADA Y RECUBIERTA DE CEMENTO. PROFUNDIDAD: 8M., ANCHO: 5M. LARGO: 13M..



CATÁLOGO PATRIMONIO ARQUITECTÓNICO

PLAN GENERAL DE ORDENACIÓN DE TELDE 2000

Declaración BIC: SI NO

Nº EE-20

Fechas Incoación:

Declaración: La Comisión de Ordenación del Territorio y Medio Ambiente de Canarias, en sesión de fecha **04 FEB. 2002**

Clasificación del suelo: RÚSTICO

acordó la APROBACIÓN DEFINITIVA del presente expediente.

Categoría: PROTECCIÓN ECOLÓGICA

Las Palmas de G.C. **14 ABR. 2004**

El Secretario de la Comisión

GRADO DE PROTECCIÓN: Integral Ambiental Parcial
(Ley 4/1999 de Patrimonio Histórico de Canarias)



TIPO DE INTERVENCIÓN
Conservación Restauración
Consolidación Rehabilitación Remodelación

COTEJADO: Concuerda con el original.

Fotografía del bien catalogado

Telde, a **14 DIC. 2001** de.....
Firma:



APROBACIÓN PLENO:
13 DIC 2001
El Secretario,
M.I. AYTO. DE TELDE
SECRETARIA

CATÁLOGO PATRIMONIO ARQUITECTÓNICO

PLAN GENERAL DE ORDENACIÓN DE TELDE 2000

La Comisión de Ordenación del Territorio y Medio Ambiente de Canarias, en sesión de fecha 04 FEB 2002 acordó la APROBACIÓN DEFINITIVA del presente expediente.
Las Palmas de G.C. 14 ABR 2002
El Secretario de la Comisión

DATOS ETNOGRÁFICOS

NOMBRE:

TIPOLOGIA: AREA DE ACTIVIDAD:

GRUPO:

TIPO DE ENTIDAD:

COTEJADO: Concuerda con el original.
Telde a de de
14 DIC 2001

LOCALIZACIÓN

DIRECCIÓN: ISLA: MUNICIPIO:

LOCALIDAD:

CALLE:

NÚMERO: CÓDIGO POSTAL: TELÉFONO:

LATITUD: LONGITUD:

UTM: (Cuadrante - Utmx - UtmY) ALTURA:

TOPONIMIA:

CARTOGRAFÍA:

OBSERVACIONES:

DATOS ASOCIADOS AL BIEN ETNOGRÁFICO

FECHA DE CONSTRUCCIÓN:

ANTIGUEDAD: 50-100 S.-XX 100-200 S.-XIX 200-300 S.-XVIII 300-400 S.-XVII 400-500 S.-XVI

HISTORIA:

PARCELA: USO ACTUAL: SUPERFICIE PARCELA: (M²)

DESCRIPCIÓN:

APROBACIÓN PLENO:
13 DIC 2001

El Secretario,
M.I. AYTO. DE TELDE
SECRETARÍA

CATÁLOGO PATRIMONIO ARQUITECTÓNICO

PLAN GENERAL DE ORDENACIÓN DE TELDE 2000

Declaración BIC: SI NO

Fechas Incoación:


Clasificación del suelo: RÚSTICO

Categoría: PROTECCIÓN ECOLÓGICA

GRADO DE PROTECCIÓN: Integral Ambiental Parcial
(Ley 4/1999 de Patrimonio Histórico de Canarias)

TIPO DE INTERVENCIÓN
Conservación Restauración
Consolidación Rehabilitación Remodelación

Fotografía del bien catalogado



Nº EE-21
La Comisión de Ordenación del Territorio y Medio Ambiente de Canarias, en sesión de fecha 04 FEB. 2002 acordó la APROBACIÓN DEFINITIVA del presente expediente.
Las Palmas de G.C. 14 ABR. 2004
El Secretario de la Comisión



COTEJADO. Concuerda con el original.

Telde, a... de... 2001... de...
Firma:



El Secretario,
APROBACIÓN PLENO:
13 DIC 2001
M.I. AYTO. DE TELDE
SECRETARÍA



CATÁLOGO PATRIMONIO ARQUITECTÓNICO

PLAN GENERAL DE ORDENACIÓN DE TIERRAS DEL MUNICIPIO DE TELDE (I. de G.C. de Las Palmas de G.C.)

N.º de Expediente: 210/01/0
 y Medio Ambiente de Canarias, en sesión de la Junta de Gobierno Municipal de Telde, a las 14.00 horas, el día 04 FEB. 2002, acordó la APROBACIÓN DEFINITIVA del presente expediente.
 Las Palmas de G.C. 14 ABR. 2004
 El Secretario de la Comisión

DATOS ETNOGRÁFICOS

NOMBRE: ACEQUIA

TIPOLOGIA: AREA DE ACTIVIDAD: HIDRAULICA

GRUPO: DISTRIBUCION

TIPO DE ENTIDAD: ACEQUIAS

COTEJADO: Concuerda con el original de Telde, a 14 DIC. 2001

Firma: _____



LOCALIZACIÓN

DIRECCIÓN: ISLA: GRAN CANARIA MUNICIPIO: TELDE

LOCALIDAD: GOTERAS (LAS)

CALLE: _____

NÚMERO: 0 **CÓDIGO POSTAL:** 35218 **TELÉFONO:** () _____

LATITUD: 0° 0' 0" **LONGITUD:** 0° 0' 0"

UTM: (Cuadrante - Utmx - UtmY) 28 - 454350 - 3099665 **ALTURA:** 295

TOPONIMIA: LAS GOTERAS

CARTOGRAFÍA: 50-00-N

OBSERVACIONES:

ACCESO POR LA PISTA DE TIERRA QUE PARTE DEL CASERIO DE LAS GOTERAS EN DIRECCION A LA COSTA. SE ENCUENTRA EN LA LADERA SUR DEL BCO., ENFRENTA DE LA ERMITA DE LOS NARANJOS.

DATOS ASOCIADOS AL BIEN ETNOGRÁFICO

FECHA DE CONSTRUCCIÓN: _____

ANTIGUEDAD: 50-100 S.-XX 100-200 S.-XIX 200-300 S.-XVIII 300-400 S.-XVII 400-500 S.-XVI

HISTORIA:

PARCELA: _____ **USO ACTUAL:** ORIGINARIO **SUPERFICIE PARCELA:** 0 (M²)

DESCRIPCIÓN:

ACEQUIA EXCAVADA EN LA ROCA DE 0,2 METROS DE ANCHO POR 0,3 METROS DE ALTO.

APROBACIÓN PLENO: 13 DIC 2001

El Secretario:
 M.I. AYTO. DE TELDE

CATÁLOGO PATRIMONIO ARQUITECTÓNICO

PLAN GENERAL DE ORDENACIÓN DE TELDE 2000

Declaración BIC: SI NO

Nº EE-22

Fechas Incoación:

Declaración: La Comisión de Ordenación del Territorio y Medio Ambiente de Canarias, en sesión de fecha **04 FEB. 2002** acordó la APROBACIÓN DEFINITIVA del presente expediente. Las Palmas de G.C. **14 ABR. 2004**
El Secretario de la Comisión

Clasificación del suelo: RÚSTICO

Categoría: PROTECCIÓN ECOLÓGICA

GRADO DE PROTECCIÓN: Integral Ambiental Parcial
(Ley 4/1999 de Patrimonio Histórico de Canarias)



TIPO DE INTERVENCIÓN
Conservación Restauración
Consolidación Rehabilitación Remodelación

COTEJADO: Concuerda con el original.

Fotografía del bien catalogado

Telde, a **14 DIC. 2001** de.....
Firma:



APROBACIÓN PLENO:
13 DIC 2001
El Secretario,
M.I. AYTO. DE TELDE
SECRETARIA

CATÁLOGO PATRIMONIO ARQUITECTÓNICO

PLAN GENERAL DE ORDENACIÓN DE TELDE 2000

COTEJADO: Concuerda con el original.
Telde, a 13 DIC. 2001 de.....

DATOS ETNOGRÁFICOS

NOMBRE: ESTANQUE
TIPOLOGIA: AREA DE ACTIVIDAD: HIDRAULICA
GRUPO: ALMACENAMIENTO
TIPO DE ENTIDAD: ESTANQUES



Firma: La Comisión de Ordenación del Territorio y Medio Ambiente de Canarias, en sesión de fecha 04 FEB. 2002 acordó la APROBACIÓN DEFINITIVA del presente expediente.
Las Palmas de G.C. 14 ABR. 2004
El Secretario de la Comisión



LOCALIZACIÓN

DIRECCIÓN: ISLA: GRAN CANARIA MUNICIPIO: TELDE
LOCALIDAD: CASERONES (LOS)
CALLE: _____
NÚMERO: 0 CÓDIGO POSTAL: 35218 TELÉFONO: () _____
LATITUD: 0° 0' 0" LONGITUD: 0° 0' 0"
UTM: (Cuadrante - Utmx - Utm y) 28 - 458415 - 3098220 ALTURA: 180
TOPONIMIA: CASERONES ALTOS
CARTOGRAFÍA: 3C-55-00-N
OBSERVACIONES:
EL BIEN SE ENCUENTRA EN CASERONES ALTOS, ENTRE LA CALLE CERES Y MINOTE.

DATOS ASOCIADOS AL BIEN ETNOGRÁFICO

FECHA DE CONSTRUCCIÓN: -- --
ANTIGUEDAD: 50-100 S.-XX 100-200 S.-XIX 200-300 S.-XVIII 300-400 S.-XVII 400-500 S.-XVI
HISTORIA:

PARCELA: USO ACTUAL: ABANDONADO SUPERFICIE PARCELA: 615 (M²)

DESCRIPCIÓN:

ESTANQUE CUADRADO DE UNOS 14 POR 14 METROS CUADRADOS. ESTÁ HECHO EN PIEDRA (TOBA VOLCANICA) Y CAL. EL ANCHO DE LOS MUROS ES DE 90 CENTIMETROS. EL SALIDERO LO TIENE A UN LADO Y ESTA HECHO TAMBIEN EN TOBA VOLCANICA.

APROBACIÓN PLENO:
13 DIC 2001
El Secretario,
M.I. AYTO. DE TELDE
SECRETARÍA

CATÁLOGO PATRIMONIO ARQUITECTÓNICO

PLAN GENERAL DE ORDENACIÓN DE TELDE 2000

Declaración BIC: SI NO

Nº EE-23

Fechas Incoación:

Declaración: La Comisión de Ordenación del Territorio y Medio Ambiente de Canarias, en sesión de fecha **04 FEB 2002** acordó la APROBACIÓN DEFINITIVA del presente expediente. **14 ABR 2004**
Las Palmas de G.C.
El Secretario de la Comisión

Clasificación del suelo: RÚSTICO

Categoría: AGRÍCOLA NO PROTEGIDO

GRADO DE PROTECCIÓN: Integral Ambiental Parcial
(Ley 4/1999 de Patrimonio Histórico de Canarias)



TIPO DE INTERVENCIÓN

Conservación Restauración

Consolidación Rehabilitación Remodelación

COTEJADO: Concuerda con el original

Fotografía del bien catalogado

Telde, a 14 de FEB de 2001 de.....
Firma:



El Secretario,
M.I. AYTO. DE TELDE
SECRETARIA
APROBACIÓN PLENO:
13 DIC 2001

CATÁLOGO PATRIMONIO ARQUITECTÓNICO

PLAN GENERAL DE ORDENACIÓN DE TELDE 2000

La Comisión de Ordenación del Territorio y Medio Ambiente de Canarias, en sesión de fecha **04 FEB. 2002** acordó la APROBACIÓN DEFINITIVA del presente expediente. **14 ABR. 2004**
Las Palmas de G.C.

DATOS ETNOGRÁFICOS

NOMBRE: **ALPENDRE** El Secretario de la Comisión

TIPOLOGIA: AREA DE ACTIVIDAD: **GANADERIA**

GRUPO: **GESTION DEL GANADO**

TIPO DE ENTIDAD: **ALPENDRE**

COTEJADO: Concuerda con el original.
Telde, a **14 DIC. 2001** de.....
Firma:



LOCALIZACIÓN

DIRECCIÓN: ISLA: **GRAN CANARIA** MUNICIPIO: **TELDE**

LOCALIDAD: **CASERONES (LOS)**

CALLE: **BENTAGUAYA**

NÚMERO: **110** CÓDIGO POSTAL: **35218** TELÉFONO: **()**

LATITUD: **0° 0' 0"** LONGITUD: **0° 0' 0"**

UTM: (Cuadrante - Utmx - UtmY) **28 - 458685 - 3098205** ALTURA: **175**

TOPONIMIA: **CASERONES ALTOS**

CARTOGRAFÍA: **3C-55-00-N**

OBSERVACIONES:

EL BIEN SE ENCUENTRA EN CASERONES ALTOS, ENTRANDO POR LA CALLE BENTAGUAYA, JUNTO A LA VIVIENDA NUMERO 110.



DATOS ASOCIADOS AL BIEN ETNOGRÁFICO

FECHA DE CONSTRUCCIÓN: **--**

ANTIGUEDAD: 50-100 S.-XX 100-200 S.-XIX 200-300 S.-XVIII 300-400 S.-XVII 400-500 S.-XVI

HISTORIA:

PARCELA: **ABANDONADO** USO ACTUAL: **ABANDONADO** SUPERFICIE PARCELA: **8** (M²)

DESCRIPCIÓN:

ALPENDRE HECHO CON TOBA VOLCANICA, CON TRES PAREDES Y UN TECHO. CON 2 METROS DE FONDO Y 4 METROS DE ANCHO. EL PESEBRE ESTA HECHO TAMBIEN DE TOBA, CON UNA VIGA DE MADERA EN LA PARTE SUPERIOR. EL TECHO PRESENTA UNA SERIE DE MADEROS ATRAVESADOS.

APROBACIÓN PLENO:

13 DIC 2001



CATÁLOGO PATRIMONIO ARQUITECTÓNICO

PLAN GENERAL DE ORDENACIÓN DE TELDE 2000

Declaración BIC: SI NO

Nº EE-24

Fechas Incoación:

Declaración: La Comisión de Ordenación del Territorio y Medio Ambiente de Canarias, en sesión de fecha 04 FEB. 2002 acordó la APROBACIÓN DEFINITIVA del presente expediente.

Clasificación del suelo: RÚSTICO

Las Palmas de G.C. 14 ABR. 2004

Categoría: AGRÍCOLA NO PROTEGIDO

El Secretario de la Comisión

GRADO DE PROTECCIÓN: Integral Ambiental Parcial
(Ley 4/1999 de Patrimonio Histórico de Canarias)




TIPO DE INTERVENCIÓN
Conservación Restauración
Consolidación Rehabilitación Remodelación

COTEJADO: Concuerda con el original.

Fotografía del bien catalogado

Telde, 14 Dic. 2001 de.....
Firma:



El Secretario,
APROBACIÓN PLENO:
13 DIC 2001
M.AYTO. DE TELDE
SECRETARÍA

CATÁLOGO PATRIMONIO ARQUITECTÓNICO

PLAN GENERAL DE ORDENACIÓN DE TELDE 2000

La Comisión de Ordenación del Territorio y Medio Ambiente de Canarias, en sesión de fecha 04 FEB. 2002, de acuerdo la APROBACIÓN DEFINITIVA del presente expediente. Las Palmas de G.C. 14 ABR. 2004
El Secretario de la Comisión

DATOS ETNOGRÁFICOS

NOMBRE: CAMPANA

TIPOLOGIA: AREA DE ACTIVIDAD: HIDRAULICA

GRUPO: EXTRACCION

TIPO DE ENTIDAD: CAMPANAS

COTEJADO: Concuerda con el original. Telde, a 14 de DIC. 2001 de.....
Firma:



LOCALIZACIÓN

DIRECCIÓN: ISLA: GRAN CANARIA MUNICIPIO: TELDE

LOCALIDAD: MAJADILLA (LA)

CALLE:

NÚMERO: 0 **CÓDIGO POSTAL:** 35218 **TELÉFONO:** ()

LATITUD: 0° 0' 0" **LONGITUD:** 0° 0' 0"

UTM: (Cuadrante - Utmx - Utm y) 28 - 459565 - 3098615 **ALTURA:** 75

TOPONIMIA: FINCA ZAMORA

CARTOGRAFÍA: 55-00-N

OBSERVACIONES:

EL BIEN SE ENCUENTRA EN LA PARTE BAJA DE LA LADERA NORTE DEL BCO. REAL DE TELDE, POR DEBAJO DE LA CTR. QUE SE DIRIGE A LA MAJADILLA, JUNTO A LA FINCAS DE ZAMORA Y VERDUGO.

DATOS ASOCIADOS AL BIEN ETNOGRÁFICO

FECHA DE CONSTRUCCIÓN - - -

ANTIGUEDAD 50-100 S.-XX 100-200 S.-XIX 200-300 S.-XVIII 300-400 S.-XVII 400-500 S.-XVI

HISTORIA:

PARCELA: **USO ACTUAL:** ABANDONADO **SUPERFICIE PARCELA:** 8 (M²)

APROBACIÓN PLENO: 13 DIC 2001

El Secretario, M.I. AYTO. DE TELDE

DESCRIPCIÓN:

CONSTRUCCION DE PLANTA CIRCULAR CON ENSANCHAMIENTO EN LA BASE, HECHA EN PIEDRA Y CAL CON ELEMENTOS DE CANTERÍA. ESTRUCTURA INTERESANTE.

CATÁLOGO PATRIMONIO ARQUITECTÓNICO

PLAN GENERAL DE ORDENACIÓN DE TELDE 2000

Declaración BIC: SI NO

Fechas Incoación:

Clasificación del suelo: RÚSTICO

Categoría: PROTECCIÓN AGRÍCOLA

GRADO DE PROTECCIÓN: Integral Ambiental Parcial
(Ley 4/1999 de Patrimonio Histórico de Canarias)

TIPO DE INTERVENCIÓN
Conservación Restauración
Consolidación Rehabilitación Remodelación

Fotografía del bien catalogado


Nº EE-25
La Comisión de Ordenación del Territorio y Medio Ambiente de Canarias, en sesión de fecha 04 FEB. 2002 acordó la APROBACIÓN DEFINITIVA del presente expediente.
Las Palmas de G.C. 14 ABR. 2004
El Secretario de la Comisión



COTEJADO: Concuerda con el original

Telde, a 14 DIC. 2001 de.....

Firma:



APROBACIÓN PLENO:

13 DIC 2001



CATÁLOGO PATRIMONIO ARQUITECTÓNICO

PLAN GENERAL DE ORDENACIÓN DE TELDE 2000

DATOS ETNOGRÁFICOS


NOMBRE: PAJAR

TIPOLOGIA: AREA DE ACTIVIDAD: AGRICULTURA

GRUPO: ALMACENES


TIPO DE ENTIDAD: PAJA(PAJARES)

Telde, a 14 de Dic. 2001 de.....
Firma:



COTEJADO: Concuerda con el original.

La Comisión de Ordenación del Territorio y Medio Ambiente de Canarias, en sesión de fecha 04 FEB. 2002 acordó la APROBACIÓN DEFINITIVA del presente expediente. 14 ABR. 2002
Las Palmas de G.C.
El Secretario de la Comisión



LOCALIZACIÓN

DIRECCIÓN: ISLA: GRAN CANARIA MUNICIPIO: TELDE

LOCALIDAD: MAJADILLA (LA)

CALLE: _____

NÚMERO: 0 CÓDIGO POSTAL: 35218 TELÉFONO: () _____

LATITUD: 0° 0' 0" **LONGITUD:** 0° 0' 0"

UTM: (Cuadrante - Utmx - UtmY) 28 - 460555 - 3098830 **ALTURA:** 50

TOPONIMIA: LA MAJADILLA

CARTOGRAFÍA: 60-00-N

OBSERVACIONES:

EL BIEN SE ENCUENTRA EN LA LADERA NORTE DEL BCO. REAL DE TELDE, JUSTO POR DEBAJO DEL NUCLEO DE LA MAJADILLA.

DATOS ASOCIADOS AL BIEN ETNOGRÁFICO

FECHA DE CONSTRUCCIÓN: - -

ANTIGUEDAD: 50-100 S.-XX 100-200 S.-XIX 200-300 S.-XVIII 300-400 S.-XVII 400-500 S.-XVI

HISTORIA:

APROBACIÓN PLENO: 13 DIC 2001

El Secretario,
M. AYTO. DE TELDE
SECRETARÍA

PARCELA: _____ **USO ACTUAL:** ALMACEN **SUPERFICIE PARCELA:** 30 (M²)

DESCRIPCIÓN:

CONSTRUCCION RECTANGULAR HECHA EN TOSCA, PIEDRA Y CAL. CUBIERTA PLANA HECHA EN MADERA, CAL Y RECUBIERTA DE TOSCA.

CATÁLOGO PATRIMONIO ARQUITECTÓNICO

PLAN GENERAL DE ORDENACIÓN DE TELDE 2000

Declaración BIC: SI NO

Nº EE-26

Fechas Incoación:

Declaración:
COTEJADO: Concuerda con el original.

Clasificación del suelo: RÚSTICO

Telde, a 13 de DIC de 2001

Categoría: AGRÍCOLA NO PROTEGIDO

Firma:

GRADO DE PROTECCIÓN: Integral
(Ley 4/1999 de Patrimonio Histórico de Canarias)



Parcial

TIPO DE INTERVENCIÓN

Conservación

Restauración

Consolidación

Rehabilitación

Remodelación

Fotografía del bien catalogado.

La Comisión de Ordenación del Territorio y Medio Ambiente de Canarias, en sesión de fecha 04 FEB 2002 acordó la APROBACIÓN DEFINITIVA del presente expediente.
Las Palmas de G.C. **14 ABR 2004**
El Secretario de la Comisión



APROBACIÓN PLENO:

13 DIC 2001

El Secretario,



CATÁLOGO PATRIMONIO ARQUITECTÓNICO

PLAN GENERAL DE ORDENACIÓN DE TELDE 2000

DATOS ETNOGRÁFICOS


NOMBRE: DOS ALPENDRES

TIPOLOGIA: AREA DE ACTIVIDAD: GANADERIA

GRUPO: GESTION DEL GANADO

TIPO DE ENTIDAD: ALPENDRE

TELEJADO: Concuerda con el original.
Telde, a 14 DIC. 2001 de.....
Firma.



La Comisión de Ordenación del Territorio y Medio Ambiente de Canarias, en sesión de fecha 04 FEB. 2002 acordó la APROBACIÓN DEFINITIVA del presente expediente 14 ABR. 2004 Las Palmas de G.C.

El Secretario de la Comisión

LOCALIZACIÓN

DIRECCIÓN: ISLA: GRAN CANARIA MUNICIPIO: TELDE

LOCALIDAD: FIGUERA CANARIA (LA)

CALLE:

NÚMERO: 0 **CÓDIGO POSTAL:** 35218 **TELÉFONO:** ()

LATITUD: 0° 0' 0" **LONGITUD:** 0° 0' 0"


UTM: (Cuadrante - Utmx - UtmY) 28 - 456450 - 3097990 **ALTURA:** 200

TOPONIMIA: LAS MONJAS

CARTOGRAFÍA: 3C-55-00-N

OBSERVACIONES:

SUBIENDO POR EL BARRANCO DE LA FIGUERA CANARIA, PASANDO EL NUCLEO DEL MISMO NOMBRE, TOMAR EL BARRANCO SUR CON DIRECCION SAN ROQUE CUANDO ESTE SE BIFURQUE. EL BIEN SE ENCUENTRA A UNOS 400 METROS EN LA LADERA SUR ENTRE UN ESTANQUE Y UNA CASA DE DOS PISOS.



DATOS ASOCIADOS AL BIEN ETNOGRÁFICO

FECHA DE CONSTRUCCIÓN --

ANTIGUEDAD 50-100 S.-XX 100-200 S.-XIX 200-300 S.-XVIII 300-400 S.-XVII 400-500 S.-XVI

HISTORIA:

APROBACIÓN PLENO: 13 DIC 2001

El Secretario, M.I. AYTO. DE TELDE SECRETARIA

PARCELA: **USO ACTUAL:** ABANDONADO **SUPERFICIE PARCELA:** 45 (M²)

DESCRIPCIÓN:

ALPENDRES APOYADOS EN LA LADERA Y EN UN ESTANQUE ALEDAÑO, CONSTRUIDOS CON BLOQUES DE AGLOMERADO VOLCANICO (PIROCLASTO COMPACTADO), CON TECHOS DE MADERA Y TEJA. UN PESEBRE HECHO EN CANTERIA Y OTROS CON AGLOMERADO VOLCANICO.

CATÁLOGO PATRIMONIO ARQUITECTÓNICO

PLAN GENERAL DE ORDENACIÓN DE TELDE 2000

Declaración BIC: SI NO

Nº EE-27

Fechas Incoación:

Declaración: La Comisión de Ordenación del Territorio y Medio Ambiente de Canarias, en sesión de fecha 04 FEB. 2002 acordó la APROBACIÓN DEFINITIVA del presente expediente.

Clasificación del suelo: RÚSTICO

Categoría: AGRÍCOLA NO PROTEGIDO

Las Palmas de G.C. 14 ABR. 2004
El Secretario de la Comisión



GRADO DE PROTECCIÓN: Integral Ambiental Parcial
(Ley 4/1999 de Patrimonio Histórico de Canarias)

TIPO DE INTERVENCIÓN

Conservación Restauración

Consolidación Rehabilitación Remodelación

Fotografía del bien catalogado

COTEJADO: Concuerda con el original

Telde a 4 de Julio de 2001 de

Firma:



APROBACIÓN PLENO:

El Secretario:



13 DIC 2001

CATÁLOGO PATRIMONIO ARQUITECTÓNICO

PLAN GENERAL DE ORDENACIÓN DE TELDE 2000

La Comisión de Ordenación del Territorio y Medio Ambiente de Canarias, en sesión de fecha 04 FEB. 2002 acordó la APROBACIÓN DEFINITIVA del presente expediente. 14 ABR. 2004
Las Palmas de G.C.
El Secretario de la Comisión

DATOS ETNOGRÁFICOS

NOMBRE: ALJIBE Y LAVADERO

TIPOLOGIA: AREA DE ACTIVIDAD: HIDRAULICA

GRUPO: DISTRIBUCION

TIPO DE ENTIDAD: LAVADEROS

COTEJADO: Concuerda con el original.
Telde, a 14 de DIC. 2001 de



LOCALIZACIÓN

DIRECCIÓN: ISLA: GRAN CANARIA MUNICIPIO: TELDE

LOCALIDAD: JINAMAR

CALLE: NORUEGA

NÚMERO: 0 CÓDIGO POSTAL: 35220 TELÉFONO: ()

LATITUD: 0° 0' 0" LONGITUD: 0° 0' 0"

UTM: (Cuadrante - Utmx - UtmY) 28 - 458300 - 3099875 ALTURA: 125

TOPONIMIA: MAIPEZ

CARTOGRAFÍA: 55-00-N

OBSERVACIONES:

EN LA CTR. JINAMAR-TELDE COGER EL DESVIO QUE VA A LA ZONA INDUSTRIAL (MAIPEZ). EL BIEN SE ENCUENTRA TRAS PASAR LA MISMA, DENTRO DE UNA FINCA, JUNTO A UN DESGUACE DE COCHES.

DATOS ASOCIADOS AL BIEN ETNOGRÁFICO

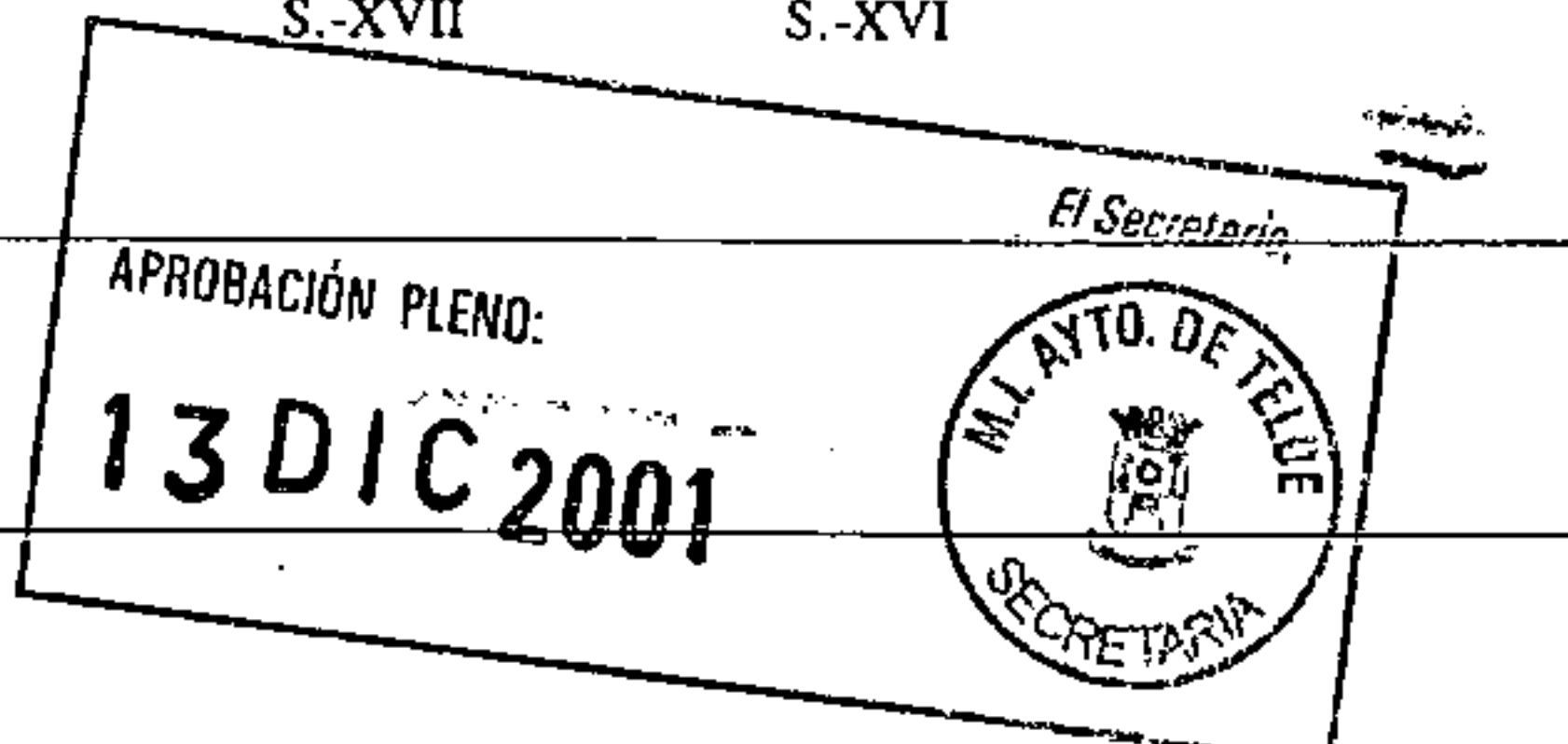
FECHA DE CONSTRUCCIÓN - -

ANTIGUEDAD 50-100 S.-XX 100-200 S.-XIX 200-300 S.-XVIII 300-400 S.-XVII 400-500 S.-XVI

HISTORIA:

APROBACIÓN PLENO: 13 DIC 2001

PARCELA: USO ACTUAL: ABANDONADO SUPERFICIE PARCELA: 10 (M²)



DESCRIPCIÓN:

ALJIBE DE PLANTA RECTANGULAR QUE HACE APROXIMADAMENTE DOS HORAS DE AGUA Y QUE CONSERVA AUN LA BOMBA PARA LA EXTRACCIÓN. SOBRE LA ALJIBE HAY UN LAVADERO HECHO EN PIEDRA Y CAL. CON PILETA Y VARIAS POCETAS.

CATÁLOGO PATRIMONIO ARQUITECTÓNICO

PLAN GENERAL DE ORDENACIÓN DE TELDE 2000

Declaración BIC: SI NO

Nº EE-28

Fechas Incoación:

Declaración La Comisión de Ordenación del Territorio y Medio Ambiente de Canarias, en sesión de fecha 04 FEB. 2002 acordó la APROBACIÓN DEFINITIVA del presente expediente. 14 ABR. 2004 Las Palmas de G.C. El Secretario de la Comisión

Clasificación del suelo: RÚSTICO

Categoría: AGRÍCOLA NO PROTEGIDO

GRADO DE PROTECCIÓN: Integral Ambiental Parcial
(Ley 4/1999 de Patrimonio Histórico de Canarias)




TIPO DE INTERVENCIÓN
Conservación Restauración
Consolidación Rehabilitación Remodelación

COTEJADO: Concedida con el original.

Telde, a 14 de DIC. 2001



Fotografía del bien catalogado



El Secretario
APROBACIÓN PLENO:
13 DIC 2001
M.I. AYTO. DE TELDE
SECRETARÍA

CATÁLOGO PATRIMONIO ARQUITECTÓNICO


PLAN GENERAL DE ORDENACIÓN DE TELDE 2000

La Comisión de Ordenación del Territorio y Medio Ambiente de Canarias, en sesión de fecha 04 FEB. 2002 acordó la APROBACIÓN DEFINITIVA del presente expediente.
Las Palmas de G.C. 14 ABR. 2004
El Secretario de la Comisión

DATOS ETNOGRÁFICOS

NOMBRE:	BODEGA		
TIPOLOGIA:	AREA DE ACTIVIDAD:	AGRICULTURA	
	GRUPO:	ALMACENES	
	TIPO DE ENTIDAD:	VINO (BODEGAS)	

COTEJADO: Concuenda con el original. Telde, a 14 de DIC. 2001 de.....




LOCALIZACIÓN

DIRECCIÓN:	ISLA:	GRAN CANARIA	MUNICIPIO:	TELDE		
	LOCALIDAD:	JINAMAR				
	CALLE:					
	NÚMERO:	9	CÓDIGO POSTAL:	35220	TELÉFONO:	()
LATITUD:	0° 0' 0"		LONGITUD:	0° 0' 0"		
UTM:	(Cuadrante - Utmx - UtmY)	28 - 458080 - 3099705		ALTURA:	140	
TOPONIMIA:	MAIPEZ					
CARTOGRAFÍA:	55-00-N					
OBSERVACIONES:	EN LA CTR. JINAMAR-TELDE COGER EL DESVIO QUE VA A LA ZONA INDUSTRIAL(MAIPEZ), EL BIEN SE ENCUENTRA TRAS PASAR LA MISMA, EN LA FINCA MAIPEZ.					

DATOS ASOCIADOS AL BIEN ETNOGRÁFICO

FECHA DE CONSTRUCCIÓN	--				
ANTIGÜEDAD	50-100 S.-XX <input type="checkbox"/>	100-200 S.-XIX <input checked="" type="checkbox"/>	200-300 S.-XVIII <input type="checkbox"/>	300-400 S.-XVII <input type="checkbox"/>	400-500 S.-XVI <input type="checkbox"/>
HISTORIA:					
PARCELA:	USO ACTUAL:	ALMACEN	SUPERFICIE PARCELA:	85	(M ²)



DESCRIPCIÓN:

BODEGA CONSTRUIDA EN PIEDRA Y CAL, DE PLANTA RECTANGULAR, CUBIERTA A DOS AGUAS, CON TECHO DE MADERA Y BARRO. PUERTA Y VENTANA EN MADERA, AL IGUAL QUE EL PILAR INTERIOR. CARECE DE PISO Y EL SUELO ESTA CUBIERTO DE PICON.

CATÁLOGO PATRIMONIO ARQUITECTÓNICO

PLAN GENERAL DE ORDENACIÓN DE TELDE 2000

Declaración BIC: SI NO

Fechas Incoación:


Clasificación del suelo: RÚSTICO

Categoría: AGRÍCOLA NO PROTEGIDO

GRADO DE PROTECCIÓN: Integral Ambiental Parcial
(Ley 4/1999 de Patrimonio Histórico de Canarias)

TIPO DE INTERVENCIÓN
Conservación Restauración
Consolidación Rehabilitación Remodelación

Fotografía del bien catalogado



Nº EE-29
Declaración: La Comisión de Ordenación del Territorio y Medio Ambiente de Canarias, en sesión de fecha 04 FEB. 2002 acordó la APROBACIÓN DEFINITIVA del presente expediente.
Las Palmas de G.C. 14 ABR. 2004
El Secretario de la Comisión



COTEJADO: Concuerda con el original.

Telde, 24 de... de... de...
14 DIC 2001



El Secretario
APROBACIÓN PLENO:
13 DIC 2001
M.I. AYTO. DE TELDE
SECRETARÍA

CATÁLOGO PATRIMONIO ARQUITECTÓNICO

PLAN GENERAL DE ORDENACIÓN DE TELDE 2000

La Comisión de Ordenación del Territorio y Medio Ambiente de Canarias, en sesión de fecha 04 FEB. 2002 acordó la APROBACIÓN DEFINITIVA del presente expediente.
Las Palmas de G.C. 14 ABR. 2004
El Secretario de la Comisión

DATOS ETNOGRÁFICOS

NOMBRE:	POZO DE LOS INDIANOS		
TIPOLOGIA:	AREA DE ACTIVIDAD:	HIDRAULICA	
	GRUPO:	EXTRACCION	
	TIPO DE ENTIDAD:	POZOS	

COTEJADO: Concuerda con el original.
Telde, a 14 DIC. 2004 de

LOCALIZACIÓN

DIRECCIÓN:	ISLA:	GRAN CANARIA	MUNICIPIO:	TELDE
	LOCALIDAD:	JINAMAR		
	CALLE:			
	NÚMERO:	0	CÓDIGO POSTAL:	35220
			TELÉFONO:	()
LATITUD:	0° 0' 0"		LONGITUD:	0° 0' 0"
UTM: (Cuadrante - Utmx - UtmY)	28 - 458535 - 3101330		ALTURA:	85
TOPONIMIA:	BAJO RISCO			
CARTOGRAFÍA:	55-05-S			
OBSERVACIONES:	TOMAR EL CAMINO QUE PARTE DEL BCO. QUE SEPARA MARZAGAN DE JINAMAR. EL POZO SE ENCUENTRA CERCA DE UNOS TORREONES DE LA LUZ, DENTRO DE UNA FINCA DE GRANDES DIMENSION.			

DATOS ASOCIADOS AL BIEN ETNOGRÁFICO

FECHA DE CONSTRUCCIÓN	--				
ANTIGUEDAD	50-100 S.-XX <input checked="" type="checkbox"/>	100-200 S.-XIX <input type="checkbox"/>	200-300 S.-XVIII <input type="checkbox"/>	300-400 S.-XVII <input type="checkbox"/>	400-500 S.-XVI <input type="checkbox"/>
HISTORIA:	<p>APROBACIÓN PLENO: 13 DIC 2001</p>				
PARCELA:	USO ACTUAL:	ORIGINARIO	SUPERFICIE PARCELA:	98 (M ²)	

DESCRIPCIÓN:

POZO DE CUIDADO ASPECTO CON EDIFICACION ADOSADA. TECHO DE URALITA A 2 AGUAS CON RESALTE CENTRAL PARA COLOCACION DE VIGA DE HIERRO. LARGO: 14 METROS, ANCHO: 7 METROS, ALTURA: 6 METROS. CONJUNTO HIDRAULICO ASOCIADO DE INTERES.

CATÁLOGO PATRIMONIO ARQUITECTÓNICO

PLAN GENERAL DE ORDENACIÓN DE TELDE 2000

Declaración BIC: SI NO

Fechas Incoación:

Clasificación del suelo: RÚSTICO

Categoría: PROTECCIÓN PAISAJÍSTICA

GRADO DE PROTECCIÓN: Integral Ambiental Parcial
(Ley 4/1999 de Patrimonio Histórico de Canarias)

TIPO DE INTERVENCIÓN
Conservación Restauración
Consolidación Rehabilitación Remodelación

Fotografía del bien catalogado




Nº EE-30

Declaración La Comisión de Ordenación del Territorio y Medio Ambiente de Canarias, en sesión de fecha 04 FEB. 2002 acordó la APROBACIÓN DEFINITIVA del presente expediente.
Las Palmas de G.C. 14 ABR. 2004
El Secretario de la Comisión



COTEJADO, CONCUETADO
con el original

Telde, a 14 DIC 2001 de



Firma:

APROBACIÓN PLENO:

13 DIC 2001



CATÁLOGO PATRIMONIO ARQUITECTÓNICO

PLAN GENERAL DE ORDENACIÓN DE TELDE 2000

DATOS ETNOGRÁFICOS

NOMBRE: ACUEDUCTO

TIPOLOGIA: AREA DE ACTIVIDAD: HIDRAULICA

GRUPO: DISTRIBUCION

TIPO DE ENTIDAD: ACUEDUCTO

COTEJADO: Concuerda con el original.
Telde, a. 14 DIC, 2001 de.....
Firma:



La Comisión de Ordenación del Territorio y Medio Ambiente de Canarias, en sesión de fecha 07 FEB 2002 acordó la APROBACIÓN DEFINITIVA del presente expediente.
Las Palmas de G.C. 14 ABR 2002
El Secretario de la Comisión



LOCALIZACIÓN

DIRECCIÓN: ISLA: GRAN CANARIA MUNICIPIO: TELDE

LOCALIDAD: JINAMAR

CALLE: _____

NÚMERO: 0 CÓDIGO POSTAL: 35220 TELÉFONO: () _____

LATITUD: 0° 0' 0" **LONGITUD:** 0° 0' 0"

UTM: (Cuadrante - Utmx - UtmY) 28 - 458345 - 3100545 **ALTURA:** 85

TOPONIMIA: CAÑADA DE LOS PERROS

CARTOGRAFÍA: 55-05-S

OBSERVACIONES:

LLEGAR AL CRUCE DEL CASCAJO EN JINAMAR, Y TOMAR LA CTR. CENTRAL QUE ATRAVIESA UNOS INVERNADEROS. CUANDO LA CTR. LLEGUE A UN LOMO SALIR DE ESTA Y ADENTRARSE EN EL BCO. SE ENCUENTRA DETRÁS DE LA CASA DE LAS DOS TORRES.

DATOS ASOCIADOS AL BIEN ETNOGRÁFICO

FECHA DE CONSTRUCCIÓN - -

ANTIGÜEDAD 50-100 S.-XX 100-200 S.-XIX 200-300 S.-XVIII 300-400 S.-XVII 400-500 S.-XVI

HISTORIA:

PARCELA: USO ACTUAL: ORIGINARIO SUPERFICIE PARCELA: 12 (m²)

DESCRIPCIÓN:

ACUEDUCTO HECHO CON BLOQUES DE IGNIMBRITA. TANTO LAS PAREDES COMO EL PROPIO CANAL. LARGO:15M. Y ALTURA:5M..

APROBACIÓN PLENO:

13 DIC 2001



CATÁLOGO PATRIMONIO ARQUITECTÓNICO

PLAN GENERAL DE ORDENACIÓN DE TELDE 2000

Declaración BIC: SI NO

Fechas Incoación:

Clasificación del suelo: RÚSTICO

Categoría: PROTECCIÓN PAISAJÍSTICA

GRADO DE PROTECCIÓN: Integral Ambiental Parcial
(Ley 4/1999 de Patrimonio Histórico de Canarias)

TIPO DE INTERVENCIÓN

Conservación Restauración

Consolidación

Rehabilitación Remodelación


COTEJADO: Concorda con el original.

Telde, a 14 DIC 2001 de



14 DIC 2001
Firma:

Fotografía del bien catalogado



El Secretario,

APROBACIÓN PLENO:

13 DIC 2001



Nº EE-31
La Comisión de Ordenación del Territorio y Medio Ambiente de Canarias, en sesión de fecha 04 FEB. 2002 acordó la APROBACIÓN DEFINITIVA del presente expediente. 14 ABR. 2004
Las Palmas de G.C.
El Secretario de la Comisión



CATÁLOGO PATRIMONIO ARQUITECTÓNICO

PLAN GENERAL DE ORDENACIÓN DE TELDE 2000

La Comisión de Ordenación del Territorio y Medio Ambiente de Canarias, en sesión de fecha **04 FEB. 2002**

acordó la APROBACIÓN DEFINITIVA del presente expediente.

Las Palmas de G.C. **14 ABR. 2004**

El Secretario de la Comisión

DATOS ETNOGRÁFICOS

NOMBRE: CASA Y ALPENDRE



TIPOLOGIA: AREA DE ACTIVIDAD: CONJUNTO DE INTERES ETNOGRAFICO

GRUPO: FINCAS AGRICOLAS

TIPO DE ENTIDAD: FINCAS COMPLETAS

COTEJADO: Concuerda con el original

Teide a **14 DIC. 2001** de

Firma:

LOCALIZACIÓN

DIRECCIÓN: ISLA: GRAN CANARIA MUNICIPIO: TELDE

LOCALIDAD: HIGUERA CANARIA (LA)

CALLE:

NÚMERO: 0 CÓDIGO POSTAL: 35218 TELÉFONO: ()

LATITUD: 0° 0' 0"

LONGITUD: 0° 0' 0"

UTM: (Cuadrante - Utmx - UtmY) 28 - 456825 - 3098335

ALTURA: 195

TOPONIMIA: HIGUERA CANARIA

CARTOGRAFÍA: 55-00-N

OBSERVACIONES:

EL BIEN SE ENCUENTRA EN LA LADERA NORTE DEL BCO. DE LA HIGUERA CANARIA, POR DEBAJO DE LA CARRETERA DE SAN ROQUE, Y A LA ALTURA DE LA PISTA DE TIERRA QUE VA POR EL FONDO DEL BARRANCO.

DATOS ASOCIADOS AL BIEN ETNOGRÁFICO

FECHA DE CONSTRUCCIÓN --

ANTIGUEDAD 50-100 S.-XX 100-200 S.-XIX 200-300 S.-XVIII 300-400 S.-XVII 400-500 S.-XVI

HISTORIA:

APROBACIÓN PLENO: **13 DIC 2001**

El Secretario,



PARCELA: USO ACTUAL: ABANDONADO

SUPERFICIE PARCELA: 220 (M²)

DESCRIPCIÓN:

CASA Y ALPENDRE Y CUARTOS ANEXOS HECHOS EN PIEDRA Y BARRO, TEJADOS DE CAÑA Y BARRO CON PILARES DE MADERA TRABAJADA EN LA VIVIENDA. CANTERÍA EN PISO, PUERTAS Y VENTANAS.

CATÁLOGO PATRIMONIO ARQUITECTÓNICO

PLAN GENERAL DE ORDENACIÓN DE TELDE 2000

Declaración BIC: SI NO

Nº EE-32

Fechas Incoación:

Declaración y Medio Ambiente de Canarias, en sesión de fecha 04 FEB. 2002

Clasificación del suelo: RÚSTICO

acordó la APROBACIÓN DEFINITIVA del presente expediente.

Categoría: PROTECCIÓN AGRÍCOLA

Las Palmas de G.C. 14 ABR. 2004
El Secretario de la Comisión



GRADO DE PROTECCIÓN: Integral Ambiental Parcial
(Ley 4/1999 de Patrimonio Histórico de Canarias)

TIPO DE INTERVENCIÓN
Conservación Restauración
Consolidación Rehabilitación Remodelación

COTEJADO: Concuerda con el original.

Fotografía del bien catalogado

Telde, el 4 DIC. 2001 de.....

Firma:



APROBACIÓN PLENO:

13 DIC 2001

El Secretario,



CATÁLOGO PATRIMONIO ARQUITECTÓNICO

PLAN GENERAL DE ORDENACIÓN DE TELDE 2000

La Comisión de Ordenación del Territorio y Medio Ambiente de Canarias, en sesión de fecha **04 FEB. 2002** acordó la APROBACIÓN DEFINITIVA del presente expediente.
Las Palmas de G.C. **14 ABR. 2004**
El Secretario de la Comisión

DATOS ETNOGRÁFICOS

NOMBRE: CONJUNTO HIDRAULICO
TIPOLOGIA: AREA DE ACTIVIDAD: HIDRAULICA
GRUPO: ALMACENAMIENTO
TIPO DE ENTIDAD: ESTANQUES CUEVA

COTEJADO: Concuerda con el original.



Firma: _____

LOCALIZACIÓN

DIRECCIÓN: ISLA: GRAN CANARIA MUNICIPIO: TELDE
LOCALIDAD: GAVIA (LA)
CALLE: _____
NÚMERO: 0 CÓDIGO POSTAL: 35218 TELÉFONO: () _____
LATITUD: 0° 0' 0" LONGITUD: 0° 0' 0"
UTM: (Cuadrante - Utmx - Utm y) 28 - 452430 - 3098180 ALTURA: 480
TOPONIMIA: EL HOYO
CARTOGRAFÍA: 3C-55-00-N
OBSERVACIONES:
EN LA CARRETERA DE LA GAVIA TOMAR EL DESVIO EN DIRECCION AL HOYO, CONTINUAR POR LA CARRETERA HASTA LA ULTIMA CASA. ENTONCES DESCENDER POR LA LADERA A TRAVES DE UN CAMINO DE TIERRA. EL BIEN SE ENCUENTRA A LA ALTURA DE UNA ACEQUIA.

DATOS ASOCIADOS AL BIEN ETNOGRÁFICO

FECHA DE CONSTRUCCIÓN -- --
ANTIGUEDAD 50-100 S.-XX 100-200 S.-XIX 200-300 S.-XVIII 300-400 S.-XVII 400-500 S.-XVI
HISTORIA:

PARCELA: **USO ACTUAL:** ORIGINARIO **SUPERFICIE PARCELA:** 0 (M²)

DESCRIPCIÓN:

ESTANQUE CUEVA EXCAVADO EN RISCO Y REVESTIDO EN CAL. POR LA PARTE ALTA PASA UNA ACEQUIA TAMBIEN EXCAVADA.

APROBACIÓN DEFINITIVA
13 DIC 2001
El Secretario
M.I. AYTO. DE TELDE
SECRETARIA

CATÁLOGO PATRIMONIO ARQUITECTÓNICO

PLAN GENERAL DE ORDENACIÓN DE TELDE 2000

Declaración BIC: SI NO

Fechas Incoación:


Clasificación del suelo: RÚSTICO

Categoría: PROTECCIÓN PAISAJÍSTICA

GRADO DE PROTECCIÓN: Integral Ambiental Parcial
(Ley 4/1999 de Patrimonio Histórico de Canarias)

TIPO DE INTERVENCIÓN
Conservación Restauración
Consolidación Rehabilitación Remodelación

Fotografía del bien catalogado



Nº EE-33

Declaración: La Comisión de Ordenación del Territorio y Medio Ambiente de Canarias, en sesión de fecha 04 FEB. 2002 acordó la APROBACIÓN DEFINITIVA del presente expediente. 14 ABR. 2004 Las Palmas de G.C. El Secretario de la Comisión



COTEJADO: Concuerda con el original.

Telde, a 14 DIC. 2001 de.....

Firma:



APROBACIÓN PLENO:

13 DIC 2001

El Secretario,



CATÁLOGO PATRIMONIO ARQUITECTÓNICO

PLAN GENERAL DE ORDENACIÓN DE TELDE 2000

La Comisión de Ordenación del Territorio y Medio Ambiente de Canarias, en sesión de fecha 04 FEB. 2002

acordó la APROBACIÓN DEFINITIVA del presente expediente.

Las Palmas de G.C. 14 ABR. 2004
El Secretario de la Comisión

DATOS ETNOGRÁFICOS

NOMBRE: ESTANQUE

TIPOLOGIA: AREA DE ACTIVIDAD: HIDRAULICA

GRUPO: ALMACENAMIENTO

TIPO DE ENTIDAD: ESTANQUES

COTEJADO: Concuenda con el original de Telde a 4 de DIC. 2001

Firma: _____

LOCALIZACIÓN

DIRECCIÓN: ISLA: GRAN CANARIA MUNICIPIO: TELDE

LOCALIDAD: MAYORAZGO (EL)

CALLE: _____

NÚMERO: 0 **CÓDIGO POSTAL:** 35218 **TELÉFONO:** () _____

LATITUD: 0° 0' 0" **LONGITUD:** 0° 0' 0"

UTM: (Cuadrante - Utmx - UtmY) 28 - 458600 - 3097635 **ALTURA:** 125

TOPONIMIA: EL MAYORAZGO

CARTOGRAFÍA: 55-00-N

OBSERVACIONES:

COGER LA PISTA DE TIERRA QUE PARTE DEL PUENTE DE TELDE BCO. ARRIBA. CUANDO LA PISTA SE DIVIDE EN DOS DIRIGIRNOS A LA DERECHA. EL BIEN SE ENCUENTRA EN LA LADERA SUR, JUNTO A UN GRUPO DE PALMERAS.

DATOS ASOCIADOS AL BIEN ETNOGRÁFICO

FECHA DE CONSTRUCCIÓN ..

ANTIGUEDAD 50-100 S.-XX 100-200 S.-XIX 200-300 S.-XVIII 300-400 S.-XVII 400-500 S.-XVI

HISTORIA:

PARCELA: _____ **USO ACTUAL:** ABANDONADO **SUPERFICIE PARCELA:** 70 (M²)

DESCRIPCIÓN:

ESTANQUE CIRCULAR HECHO EN PIEDRA Y CAL CON CONTRAFUERTE LATERALES Y GRUPO CIRCUNDANTE.

APROBACIÓN PLENO:
13 DIC 2001
El Secretario,
M.I. AYTO. DE TELDE
SECRETARIA

CATÁLOGO PATRIMONIO ARQUITECTÓNICO

PLAN GENERAL DE ORDENACIÓN DE TELDE 2000

Declaración BIC: SI NO

Fechas Incoación:

Clasificación del suelo: RÚSTICO

Categoría: PROTECCIÓN AGRÍCOLA

GRADO DE PROTECCIÓN: Integral Ambiental Parcial
(Ley 4/1999 de Patrimonio Histórico de Canarias)

TIPO DE INTERVENCIÓN
Conservación Restauración
Consolidación Rehabilitación Remodelación

Fotografía del bien catalogado

Nº EE-34

Declaración: La Comisión de Ordenación del Territorio y Medio Ambiente de Canarias, en sesión de fecha 04 FEB. 2002 acordó la APROBACIÓN DEFINITIVA del presente expediente. Las Palmas de G.C. 14 ABR. 2004
El Secretario de la Comisión



COTEJADO: Concuera
con el original.

Telde, a 14 de DIC. 2001 de

Firma:



APROBACIÓN PLENO:

13 DIC 2001

El Secretario,



CATÁLOGO PATRIMONIO ARQUITECTÓNICO

PLAN GENERAL DE ORDENACIÓN DE TELDE 2000

La Comisión de Ordenación del Territorio y Medio Ambiente de Canarias, en sesión de fecha 04 FEB. 2002 acordó la APROBACIÓN DEFINITIVA del presente expediente.
Las Palmas de G.C. 14 ABR. 2004
El Secretario de la Comisión

DATOS ETNOGRÁFICOS

NOMBRE: ACUEDUCTO

TIPOLOGIA: AREA DE ACTIVIDAD: HIDRAULICA


GRUPO: DISTRIBUCION

TIPO DE ENTIDAD: ACUEDUCTO

COTEJADO con el original telde a 14 DIC. 2001 de

Concuerda

Firma:



LOCALIZACIÓN

DIRECCIÓN: ISLA: GRAN CANARIA MUNICIPIO: TELDE

LOCALIDAD: LA SOLANA

CALLE:

NÚMERO: 0 CÓDIGO POSTAL: 35218 TELÉFONO: ()

LATITUD: 0° 0' 0" LONGITUD: 0° 0' 0"

UTM: (Cuadrante - Utmx - UtmY) 28 - 455880 - 3098050 ALTURA: 200

TOPONIMIA: LA SOLANA

CARTOGRAFÍA: 3C-55-00-N

OBSERVACIONES:

ACCEDER AL BARRANCO DE SAN ROQUE A TRAVES DEL NUCLEO DE LA SOLANA, UNA VEZ EN EL FONDO DEL BARRANCO, DESCENDER EN DIRECCION AL BARRANCO DE LA HIGUERA CANARIA. EL ACUEDUCTO ESTA CERCA, A UNOS 300 METROS.

DATOS ASOCIADOS AL BIEN ETNOGRÁFICO

FECHA DE CONSTRUCCIÓN --

ANTIGUEDAD 50-100 S.-XX 100-200 S.-XIX 200-300 S.-XVIII 300-400 S.-XVII 400-500 S.-XVI

HISTORIA:

UTILIZADO PARA REGAR ALGUNOS TERRENOS QUE HAY EN LA LADERA NORTE DEL BARRANCO DE SAN ROQUE. EL AGUA PROCEDIA DE LA FUENTE AGRIA.

PARCELA: USO ACTUAL: ABANDONADO SUPERFICIE PARCELA: 0 (M²)


DESCRIPCIÓN:

ACUEDUCTO DE DOS OJOS HECHO EN CANTERIA CON UN PILAR CENTRAL Y CON UNA ACEQUIA SUPERIOR HECHA CON PIEDRA Y MEZCLA.

APROBACIÓN PLENO:

13 DIC 2001

El Secretario,



CATÁLOGO PATRIMONIO ARQUITECTÓNICO

PLAN GENERAL DE ORDENACIÓN DE TELDE 2000

Declaración BIC: SI NO

Nº EE-35

Fechas Incoación:

Declaración: La Comisión de Ordenación del Territorio y Medio Ambiente de Canarias, en sesión de fecha 04 FEB. 2002 acordó la APROBACIÓN DEFINITIVA del presente expediente.

Clasificación del suelo: RÚSTICO

Las Palmas de G.C. 14 ABR 2004

Categoría: AGRÍCOLA NO PROTEGIDO

El Secretario de la Comisión

GRADO DE PROTECCIÓN: Integral Ambiental Parcial
(Ley 4/1999 de Patrimonio Histórico de Canarias)



TIPO DE INTERVENCIÓN
Conservación Restauración
Consolidación Rehabilitación Remodelación

COTEJADO: Concuerda
con el original.

Fotografía del bien catalogado

Telde, a 14 de DIC. 2001 de.....
Firma:



APROBACIÓN PLENO:

13 DIC 2001



CATÁLOGO PATRIMONIO ARQUITECTÓNICO

PLAN GENERAL DE ORDENACIÓN DE

La Comisión de Ordenación del Territorio y Medio Ambiente de Canarias, en sesión de fecha 14 FEB. 2000 acordó la APROBACIÓN DEFINITIVA del presente expediente. 14 ABR. 2004
Las Palmas de G.C.
El Secretario de la Comisión



COTEJADO: Concuerda con el original.
Telde, a 14 DIC. 2001
Firma: _____



DATOS ETNOGRÁFICOS

NOMBRE: CANTONERA DEL POZO DE MARRERO

TIPOLOGIA: AREA DE ACTIVIDAD: HIDRAULICA

GRUPO: DISTRIBUCION

TIPO DE ENTIDAD: CANTONERAS/TRONERAS

LOCALIZACIÓN

DIRECCIÓN: ISLA: GRAN CANARIA MUNICIPIO: TELDE

LOCALIDAD: GOTERAS (LAS)

CALLE: _____

NÚMERO: 0 **CÓDIGO POSTAL:** 35218 **TELÉFONO:** () _____

LATITUD: 0° 0' 0" **LONGITUD:** 0° 0' 0"

UTM: (Cuadrante - Utmx - UtmY) 28 - 455255 - 3099855 **ALTURA:** 275

TOPONIMIA: LA PALMITA

CARTOGRAFÍA: 55-00-N

OBSERVACIONES:

SUBIENDO EL BCO. DE LAS GOTERAS, TRAS DEJAR ATRAS LA FINCA DE LA MATANZA. LA CANTONERA SE ENCUENTRA EN UN MORRO, DEBAJO DE UN ESTANQUE, AL PRINCIPIO DE LA FINCA LA PALMITA.

DATOS ASOCIADOS AL BIEN ETNOGRÁFICO

FECHA DE CONSTRUCCIÓN --

ANTIGUEDAD 50-100 S.-XX 100-200 S.-XIX 200-300 S.-XVIII 300-400 S.-XVII 400-500 S.-XVI

HISTORIA:

PARCELA: **USO ACTUAL:** ABANDONADO **SUPERFICIE PARCELA:** 7 (M²)

DESCRIPCIÓN:

CANTONERA DE CEMENTO CURVA. LARGO: 3M, ANCHO: 2M. RELACIONADA CON LA SALIDA DE UN ESTANQUE. POSEE UN CUARTO DONDE SE ENCUENTRA LA SALIDA EN SI DEL ESTANQUE. ESTA REALIZADA EN PIEDRA.

APROBACIÓN PLENO: 13 DIC 2001
El Secretario,
AYUNTAMIENTO DE TELDE
SECRETARIA

CATÁLOGO PATRIMONIO ARQUITECTÓNICO

PLAN GENERAL DE ORDENACIÓN DE TELDE 2000

Declaración BIC: SI NO

Fechas Incoación:

Clasificación del suelo: RÚSTICO

Categoría: PROTECCIÓN ECOLÓGICA

GRADO DE PROTECCIÓN: Integral Ambiental Parcial
(Ley 4/1999 de Patrimonio Histórico de Canarias)

TIPO DE INTERVENCIÓN
Conservación Restauración
Consolidación Rehabilitación Remodelación

Fotografía del bien catalogado

Nº EE-36

Declaración: La Comisión de Ordenación del Territorio y Medio Ambiente de Canarias, en sesión de fecha 04 FEB 2002 acordó la APROBACIÓN DEFINITIVA del presente expediente.
Las Palmas de G.C. 14 ABR 2004
El Secretario de la Comisión



COTEJADO CON CUERDA
con el original.

Telde, a ... de ... de ...
14 FEB 2004



APROBACIÓN PLENO:

13 DIC 2001



CATÁLOGO PATRIMONIO ARQUITECTÓNICO

PLAN GENERAL DE ORDENACIÓN DE TELDE 2000

COTEJADO: Concuerda con el original.

Telde, a... 14 DIC. 2001... de.....

DATOS ETNOGRÁFICOS

NOMBRE: SALIDERO DE ESTANQUE

TIPOLOGIA: AREA DE ACTIVIDAD: HIDRAULICA

GRUPO: GESTIÓN DEL AGUA

TIPO DE ENTIDAD: CONJUNTO HIDRAULICO



La Comisión de Ordenación del Territorio y Medio Ambiente de Canarias, en sesión de fecha 04 FEB. 2002 acordó la APROBACIÓN DEFINITIVA del presente expediente. 14 ABR 2002 Las Palmas de G.C. El Secretario de la Comisión



LOCALIZACIÓN

DIRECCIÓN: ISLA: GRAN CANARIA MUNICIPIO: TELDE

LOCALIDAD: GOTERAS (LAS)

CALLE: _____

NÚMERO: 0 CÓDIGO POSTAL: 35218 TELÉFONO: () _____

LATITUD: 0° 0' 0" **LONGITUD:** 0° 0' 0"

UTM: (Cuadrante - Utmx - UtmY) 28 - 454400 - 3099655 **ALTURA:** 290

TOPONIMIA: FINCA LOS NARANJOS

CARTOGRAFÍA: 50-00-N

OBSERVACIONES:

SE ENCUENTRA EN LA LADERA SUR DEL BARRANCO DE LAS GOTERAS, ENTRE LAS GOTERAS Y LA MATANZA, JUSTO ENFRETE DE UNA ERMITA QUE SE ENCUENTRA EN LA LADERA NORTE.

DATOS ASOCIADOS AL BIEN ETNOGRÁFICO

FECHA DE CONSTRUCCIÓN --

ANTIGUEDAD 50-100 S.-XX 100-200 S.-XIX 200-300 S.-XVIII 300-400 S.-XVII 400-500 S.-XVI

HISTORIA:

PARCELA: _____ **USO ACTUAL:** ABANDONADO **SUPERFICIE PARCELA:** 5 (M²)

DESCRIPCIÓN:

EXCAVADO EN ROCA MADRE, CON 5 METROS DE PROFUNDIDAD. PARTE DE LA CANTONERA UNA ACEQUIA DE 0,4 METROS DE ALTURA QUE DA UNO CON LA BOCA DEL ESTANQUE.

APROBACIÓN PLENO:

13 DIC 2001



CATÁLOGO PATRIMONIO ARQUITECTÓNICO

PLAN GENERAL DE ORDENACIÓN DE TELDE 2000

Declaración BIC: SI NO

Fechas Incoación:


Clasificación del suelo: RÚSTICO

Categoría: PROTECCIÓN ECOLÓGICA

GRADO DE PROTECCIÓN: Integral Ambiental Parcial
(Ley 4/1999 de Patrimonio Histórico de Canarias)

TIPO DE INTERVENCIÓN
Conservación Restauración
Consolidación Rehabilitación Remodelación

Fotografía del bien catalogado



Nº EE-37
La Comisión de Ordenación del Territorio y Medio Ambiente de Canarias, en sesión de fecha **04 FEB. 2002** acordó la APROBACIÓN DEFINITIVA del presente expediente. **14 ABR. 2004**
Las Palmas de G.C.
El Secretario de la Comisión



COTEJADO: Concuerda con el original

Telde, a **14 DIC. 2001** de..... de.....

Firma:

El Secretario,
APROBACIÓN PLENO:
13 DIC 2001

CATÁLOGO PATRIMONIO ARQUITECTÓNICO

PLAN GENERAL DE ORDENACIÓN DE TELDE 2000

DATOS ETNOGRÁFICOS

NOMBRE: ESTANQUE CUEVA


TIPOLOGIA: AREA DE ACTIVIDAD: HIDRAULICA

GRUPO: ALMACENAMIENTO

TIPO DE ENTIDAD: ESTANQUES CUEVA

COTEJADO: Concuerda con el original de Telde, a 14 DIC. 2001

Firma: La Comisión de Ordenación del Territorio y Medio Ambiente de Canarias, en sesión de fecha 04 FEB. 2002 acordó la APROBACIÓN DEFINITIVA del presente expediente. Las Palmas de C.C. 14 ABR. 2002 El Secretario de la Comisión



LOCALIZACIÓN

DIRECCIÓN: ISLA: GRAN CANARIA MUNICIPIO: TELDE

LOCALIDAD: GOTERAS (LAS)

CALLE:

NÚMERO: 0 **CÓDIGO POSTAL:** 35218 **TELÉFONO:** ()

LATITUD: 0° 0' 0" **LONGITUD:** 0° 0' 0"


UTM: (Cuadrante - Utmx - UtmY) 28 - 454400 - 3099140 **ALTURA:** 300

TOPONIMIA: FINCA LOS NARANJOS

CARTOGRAFÍA: 50-00-N

OBSERVACIONES:

EN LA LADERA SUR DEL BCO. DE LAS GOTERAS, POR DEBAJO DEL CASERIO DEL MISMO NOMBRE. ACCESO A TRAVES DE PISTA DE TIERRA QUE PARTE DEL CASERIO DE LAS GOTERAS CON DIRRECCION A MARZAGAN.



DATOS ASOCIADOS AL BIEN ETNOGRÁFICO

FECHA DE CONSTRUCCIÓN --

ANTIGUEDAD 50-100 S.-XX 100-200 S.-XIX 200-300 S.-XVIII 300-400 S.-XVII 400-500 S.-XVI

HISTORIA:

PARCELA: **USO ACTUAL:** ORIGINARIO **SUPERFICIE PARCELA:** 480 (M²)

DESCRIPCIÓN:

ESTANQUE CUEVA LABRADO EN ALMAGRE. POR ENCIMA DEL MURO HAY UNA ACEQUIA QUE DERIVA EN UN CANALILLO LABRADO EN PIEDRA POR EL QUE EL AGUA ENTRA EN EL ESTANQUE. TIENE ESCALERAS LABRADAS EN EL INTERIOR.

APROBACIÓN PLENO:

13 DIC 2001



CATÁLOGO PATRIMONIO ARQUITECTÓNICO

PLAN GENERAL DE ORDENACIÓN DE TELDE 2000

Declaración BIC: SI NO

Fechas Incoación:

Clasificación del suelo: RÚSTICO

Categoría: PROTECCIÓN ECOLÓGICA

GRADO DE PROTECCIÓN: Integral Ambiental Parcial
(Ley 4/1999 de Patrimonio Histórico de Canarias)

TIPO DE INTERVENCIÓN
Conservación Restauración
Consolidación Rehabilitación Remodelación

Fotografía del bien catalogado

COTEJADO: Concuerda con el original.

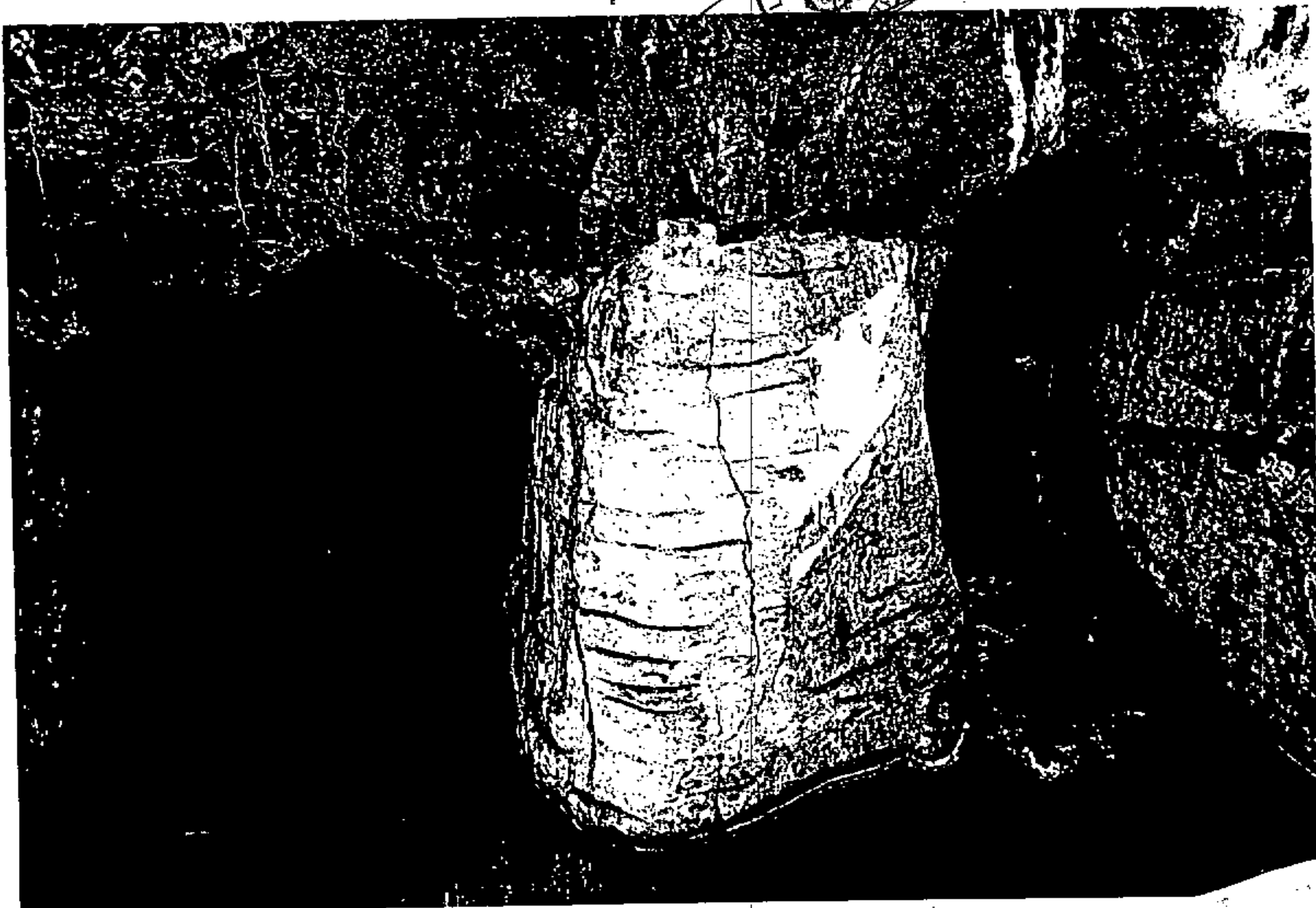
Telde, a de de

Firma:



Nº EE-38

La Comisión de Ordenación del Territorio y Medio Ambiente de Canarias, en sesión de fecha 04 FEB 2002 acordó la APROBACIÓN DEFINITIVA del presente expediente.
Las Palmas de G.C. 14 ABR 2004
El Secretario de la Comisión



APROBACIÓN PLENO:

El Secretario,



CATÁLOGO PATRIMONIO ARQUITECTÓNICO

PLAN GENERAL DE ORDENACIÓN DE TELDE 2000

DATOS ETNOGRÁFICOS


NOMBRE: ACUEDUCTO LOS SIETE OJOS

TIPOLOGIA: AREA DE ACTIVIDAD: **HIDRAULICA**

GRUPO: **DISTRIBUCION**

TIPO DE ENTIDAD: **ACUEDUCTO**

COTEJADO: Concuerdado con el original.
Telde, a de de
Firma:



LOCALIZACIÓN

DIRECCIÓN: ISLA: **GRAN CANARIA** MUNICIPIO: **TELDE**

LOCALIDAD: **CASERONES (LOS)**

CALLE: **LOMO GALLEGO**

NÚMERO: **1** **CÓDIGO POSTAL:** **35218** **TELÉFONO:** ()

LATITUD: **0° 0' 0"** **LONGITUD:** **0° 0' 0"**


UTM: (Cuadrante - Utmx - UtmY) **28 - 457550 - 3098930** **ALTURA:** **265**

TOPONIMIA: **LOMO GALLEGO (CASERONES ALTOS)**

CARTOGRAFÍA: **3C-55-00-N**

OBSERVACIONES:

La Comisión de Ordenación del Territorio y Medio Ambiente de Canarias, en sesión de fecha **04 FEB. 2002** acordó la **APROBACIÓN DEFINITIVA** del presente expediente.
Las Palmas de G.C. **14 ABR 2002**
El Secretario de la Comisión



EN LA CARRETERA JINAMAR-TELDE COGER LA SALIDA A CASERONES, CONTINUAR LA CARRETERA HASTA LLEGAR A CASERONES ALTOS Y DE AHI CONTINUAR EN DIRECCION OESTE HACIA LOMO GALLEGO.

DATOS ASOCIADOS AL BIEN ETNOGRÁFICO

FECHA DE CONSTRUCCIÓN **--**

ANTIGUEDAD 50-100 S.-XX 100-200 S.-XIX 200-300 S.-XVIII 300-400 S.-XVII 400-500 S.-XVI

HISTORIA:

EL ACUEDUCTO TENIA SIETE OJOS Y POR ESTE NOMBRE SE CONOCIA LA ZONA. EL AGUA QUE TRAIA PROCEDIA DE LA FINCA DE LA SALUD.

PARCELA: **USO ACTUAL:** **ABANDONADO** **SUPERFICIE PARCELA:** **0** (M²)

DESCRIPCIÓN:

MURO DE PIEDRA Y TOSCA CON DOS ARCOS. EN SU PARTE ALTA PRESENTA UNA ACEQUIA.

APROBACIÓN PLENO:

El Secretario,



CATÁLOGO PATRIMONIO ARQUITECTÓNICO

PLAN GENERAL DE ORDENACIÓN DE TELDE 2000

Declaración BIC: SI NO

Nº EE-39

Fechas Incoación:

Declaración La Comisión de Ordenación del Territorio y Medio Ambiente de Canarias, en sesión de fecha 04 FEB. 2002 acordó la APROBACIÓN DEFINITIVA del presente expediente.
Las Palmas de G.C. 14 ABR. 2004
El Secretario de la Comisión

Clasificación del suelo: RÚSTICO

Categoría: AGRÍCOLA NO PROTEGIDO

GRADO DE PROTECCIÓN: Integral Ambiental Parcial
(Ley 4/1999 de Patrimonio Histórico de Canarias)

TIPO DE INTERVENCIÓN
Conservación Restauración
Consolidación Rehabilitación Remodelación

Fotografía del bien catalogado

COTEJADO: Concuerda con el original.

Telde, a de de

14 DIC 2001



El Secretario,
APROBACIÓN PLENO:
13 DIC 2001
M.I. AYTO. DE TELDE
SECRETARIA

CATÁLOGO PATRIMONIO ARQUITECTÓNICO

PLAN GENERAL DE ORDENACIÓN DE Bienes de Interés Cultural

La Comisión de Ordenación del Territorio y del Patrimonio Cultural de las Palmas de G.C. en sesión de fecha 04 FEB. 2002

acorda la APROBACIÓN DEFINITIVA del presente expediente.

Las Palmas de G.C. 14 ABR. 2002
El Secretario de la Comisión



DATOS ETNOGRÁFICOS

NOMBRE: ESTANQUE

TIPOLOGÍA: AREA DE ACTIVIDAD: HIDRAULICA

GRUPO: ALMACENAMIENTO

TIPO DE ENTIDAD: ESTANQUES

COTEJADO: Concuerda con el original.
Telde, a 14 DIC. 2001 de
Firma.

LOCALIZACIÓN

DIRECCIÓN: ISLA: GRAN CANARIA MUNICIPIO: TELDE

LOCALIDAD: CASERONES (LOS)

CALLE: _____

NÚMERO: 0 **CÓDIGO POSTAL:** 35218 **TELÉFONO:** ()

LATITUD: 0° 0' 0" **LONGITUD:** 0° 0' 0"

UTM: (Cuadrante - Utmx - Utmy) 28 - 458325 - 3098195 **ALTURA:** 175

TOPONIMIA: CASERONES ALTOS

CARTOGRAFÍA: 3C-55-00-N

OBSERVACIONES:

POR DEBAJO DE LAS CASAS DE CASERONES ALTOS, MIRANDO HACIA TELDE.

DATOS ASOCIADOS AL BIEN ETNOGRÁFICO

FECHA DE CONSTRUCCIÓN: --

ANTIGUEDAD: 50-100 S.-XX 100-200 S.-XIX 200-300 S.-XVIII 300-400 S.-XVII 400-500 S.-XVI

HISTORIA:

PARCELA: **USO ACTUAL:** ABANDONADO **SUPERFICIE PARCELA:** 350 (M²)

DESCRIPCIÓN:

ESTANQUES HECHOS EN PIEDRA Y CAL, DE UNOS 350 METROS DE SUPERFICIE Y 15 METROS DE PROFUNDIDAD. GRANDES CONTRAFUERTE DE 3 METROS DE LARGO POR 2 DE ANCHO Y 7 METROS DE ALTO. EL ANCHO DE LOS MUROS ES DE 50 CENTIMETROS.

APROBACIÓN PLENO:
13 DIC 2001



CATÁLOGO PATRIMONIO ARQUITECTÓNICO

PLAN GENERAL DE ORDENACIÓN DE TELDE 2000

Declaración BIC: SI NO

Fechas Incoación:


Clasificación del suelo: RÚSTICO

Categoría: AGRÍCOLA NO PROTEGIDO

GRADO DE PROTECCIÓN: Integral Ambiental Parcial
(Ley 4/1999 de Patrimonio Histórico de Canarias)

TIPO DE INTERVENCIÓN
Conservación Restauración
Consolidación Rehabilitación Remodelación

Fotografía del bien catalogado



Declaración: La Comisión de Ordenación del Territorio y Medio Ambiente de Canarias, en sesión de fecha 04 FEB. 2002 acordó la APROBACIÓN DEFINITIVA del presente expediente.
Las Palmas de G.C. 14 ABR. 2004
El Secretario de la Comisión



COTEJADO: Concuerda con el original.

Telde, a 14 DIC. 2001 de.....
Firma:



El Secretario,
M.I. AYTO. DE TELDE
SECRETARÍA
APROBACIÓN PLENO:
13 DIC 2001

CATÁLOGO PATRIMONIO ARQUITECTÓNICO

PLAN GENERAL DE ORDENACIÓN DE TELDE 2000

La Comisión de Ordenación del Territorio y Medio Ambiente de Canarias, en sesión de fecha 04 FEB, 2002 acordó la APROBACIÓN DEFINITIVA del presente expediente.
Las Palmas de G.C. 14 ABR, 2004
El Secretario de la Comisión

DATOS ETNOGRÁFICOS

NOMBRE:	ESTANQUE		
TIPOLOGIA:	AREA DE ACTIVIDAD:	HIDRAULICA	
	GRUPO:	ALMACENAMIENTO	
	TIPO DE ENTIDAD:	ESTANQUES	

COTEJADO: Concuerda con el original.
Telde, a 14 DIC, 2001 de.....
Firma:



LOCALIZACIÓN

DIRECCIÓN:	ISLA:	GRAN CANARIA	MUNICIPIO:	TELDE	
	LOCALIDAD:	CASERONES (LOS)			
	CALLE:				
	NÚMERO:	0	CÓDIGO POSTAL:	35218	
			TELÉFONO:	()	
LATITUD:	0° 0' 0"		LONGITUD:	0° 0' 0"	
UTM: (Cuadrante - Utmx - UtmY)	28 - 458610 - 3097955		ALTURA:	115	
TOPONIMIA:	VUELTA LOPEZ				
CARTOGRAFÍA:	3C-55-00-N				
OBSERVACIONES:	SUBIENDO DESDE EL PUENTE DE TELDE POR LA CARRETERA DE SAN ROQUE. A LA ALTURA DE LA VUELTA LOPEZ, Y A MANO IZQUIERDA JUNTO A LA CARRETERA.				

DATOS ASOCIADOS AL BIEN ETNOGRÁFICO

FECHA DE CONSTRUCCIÓN					
ANTIGUEDAD	50-100 S.-XX <input type="checkbox"/>	100-200 S.-XIX <input checked="" type="checkbox"/>	200-300 S.-XVIII <input type="checkbox"/>	300-400 S.-XVII <input type="checkbox"/>	400-500 S.-XVI <input type="checkbox"/>
HISTORIA:					
PARCELA:	USO ACTUAL:	ORIGINARIO	SUPERFICIE PARCELA:	90 (M ²)	

APROBACIÓN PLENO:
13 DIC 2001
El Secretario,
M.I. AYTO. DE TELDE
SECRETARIA

DESCRIPCIÓN:

ESTANQUE DE PIEDRA Y CAL DE UNOS 90 METROS CUADRADOS DE SUPERFICIE. A CONTINUACION DEL ESTANQUE HAY UN MURO QUE ATRAVIESA EL BARRANQUILLO PARA RETENER LAS AGUAS DE LLUVIA, CUANDO REBOSABA EL ESTANQUE. EL ESTANQUE TIENE LAS PIEZAS DE UNA BOMBA MANUAL DE AGUA.

CATÁLOGO PATRIMONIO ARQUITECTÓNICO

PLAN GENERAL DE ORDENACIÓN DE TELDE 2000

Declaración BIC: SI NO

Fechas Incoación:

Clasificación del suelo: RÚSTICO

Categoría: PROTECCIÓN AGRÍCOLA

GRADO DE PROTECCIÓN: Integral Ambiental Parcial
(Ley 4/1999 de Patrimonio Histórico de Canarias)

TIPO DE INTERVENCIÓN
Conservación Restauración
Consolidación Rehabilitación Remodelación

Fotografía del bien catalogado

COTEJADO: Concuerda con el original.

Telde, a 14 de Dic. 2001 de.....




Firma:

Nº EE-41

La Comisión de Ordenación del Territorio y Medio Ambiente de Canarias, en sesión de fecha 04 FEB. 2002 acordó la APROBACIÓN DEFINITIVA del presente expediente.

Las Palmas de G.C. 14 ABR. 2004
El Secretario de la Comisión



APROBACIÓN PLENO:

13 DIC 2001

El Secretario,



CATÁLOGO PATRIMONIO ARQUITECTÓNICO

PLAN GENERAL DE ORDENACIÓN DE TELDE 2000

DATOS ETNOGRÁFICOS

NOMBRE: LA MINA

TIPOLOGIA: AREA DE ACTIVIDAD: HIDRAULICA
GRUPO: DISTRIBUCION
TIPO DE ENTIDAD: ACEQUIAS

COTEJADO: Concuerda con el original.

Telde, a 13 de DIC. 2001 de



La Comisión de Ordenación del Territorio y Medio Ambiente de Canarias en sesión de fecha 04 FEB. 2002 acordó la APROBACIÓN DEFINITIVA del presente expediente. 14 ABR. 2004
El Secretario de la Comisión



LOCALIZACIÓN

DIRECCIÓN: ISLA: GRAN CANARIA MUNICIPIO: TELDE

LOCALIDAD: CASERONES (LOS)

CALLE:

NÚMERO: 0 CÓDIGO POSTAL: 35218 TELÉFONO: ()

LATITUD: 0° 0' 0" LONGITUD: 0° 0' 0"

UTM: (Cuadrante - Utmx - UtmY) 28 - 458985 - 3097730 ALTURA: 100

TOPONIMIA: CASERONES BAJOS

CARTOGRAFÍA: 3C-55-00-N

OBSERVACIONES:
EN EL INICIO DE LA CARRETERA DE SAN ROQUE, AL VENIR DESDE TELDE. EN EL BARRANCO Y JUSTO DEBAJO DE LA CARRETERA.

DATOS ASOCIADOS AL BIEN ETNOGRÁFICO

FECHA DE CONSTRUCCIÓN - -

ANTIGUEDAD 50-100 S.-XX 100-200 S.-XIX 200-300 S.-XVIII 300-400 S.-XVII 400-500 S.-XVI

HISTORIA:
TRAIA AGUA DE LOMO MAGULLO Y ANTERIORMENTE DE UNA MINA.

APROBACIÓN PLENO: 13 DIC 2001

El Secretario,
M.I. AYTO. DE TELDE
SECRETARIA

PARCELA: USO ACTUAL: ABANDONADO SUPERFICIE PARCELA: 0 (M²)

DESCRIPCIÓN:

ACEQUIA DE GRANDES DIMENSIONES HECHA DE PIEDRAS Y CAL. POSEE UNA ALTURA INTERIOR DE 50 CM. Y UNA ANCHURA DE 70. PARTE DE LA ACEQUIA ES SUBTERRANEA.

CATÁLOGO PATRIMONIO ARQUITECTÓNICO

PLAN GENERAL DE ORDENACIÓN DE TELDE 2000

Declaración BIC: SI NO

Fechas Incoación:

Clasificación del suelo: RÚSTICO

Categoría: AGRÍCOLA NO PROTÉGIDO

GRADO DE PROTECCIÓN: Integral Ambiental Parcial
(Ley 4/1999 de Patrimonio Histórico de Canarias)

TIPO DE INTERVENCIÓN
Conservación Restauración
Consolidación Rehabilitación Remodelación

Fotografía del bien catalogado


Nº EE-42

Declaración de fecha 04 FEB. 2002
La Comisión de Ordenación del Territorio y Medio Ambiente de Canarias, en sesión acordó la APROBACIÓN DEFINITIVA del presente expediente.
Las Palmas de G.C. 14 ABR. 2004
El Secretario de la Comisión



COTEJADO: Concuerda con el original.

Telde, a 14 JUN. 2004 de 2004 de



APROBACIÓN PLENO:

13 DIC 2001



CATÁLOGO PATRIMONIO ARQUITECTÓNICO

PLAN GENERAL DE ORDENACIÓN DE TELDE 2000

COTEJADO: Concuerda con el original.

Telde, a 14 de DIC. 2001 de.....

DATOS ETNOGRÁFICOS

NOMBRE: ESTANQUE
TIPOLOGIA: AREA DE ACTIVIDAD: HIDRAULICA
GRUPO: ALMACENAMIENTO
TIPO DE ENTIDAD: ESTANQUES

La Comisión de Ordenación del Territorio y Medio Ambiente de Canarias, en sesión de fecha 04 FEB. 2002 acordó la APROBACIÓN DEFINITIVA del presente expediente.
Las Palmas de G.C. 14 ABR. 2002
El Secretario de la Comisión

LOCALIZACIÓN

DIRECCIÓN: ISLA: GRAN CANARIA MUNICIPIO: TELDE
LOCALIDAD: JINAMAR
CALLE: _____
NÚMERO: 0 CÓDIGO POSTAL: 35220 TELÉFONO: () _____
LATITUD: 0° 0' 0" **LONGITUD:** 0° 0' 0"
UTM: (Cuadrante - Utmx - UtmY) 28 - 458345 - 3100550 **ALTURA:** 85
TOPONIMIA: CAÑADA DE LOS PERROS
CARTOGRAFÍA: 55-05-S

OBSERVACIONES:

LLEGAR AL CRUCE DEL CASCAJO EN JINAMAR Y TOMAR LA VIA CENTRAL QUE ATRAVIESA UNOS INVERNADEROS. CUANDO LA CARRETERA PASE AL LADO DE UN LOMO, SALIR DE ESTA Y ADENTRARSE EN EL BCO. AL NORTE DEL LOMO. EL BIEN ESTA TRAS LA CASA DE LAS 2 TORRETAS.

DATOS ASOCIADOS AL BIEN ETNOGRÁFICO

FECHA DE CONSTRUCCIÓN ..


ANTIGUEDAD 50-100 S.-XX 100-200 S.-XIX 200-300 S.-XVIII 400-500 S.-XVII 400-500 S.-XVI

HISTORIA:

PARCELA: USO ACTUAL: ABANDONADO SUPERFICIE PARCELA: 64 (M²)

DESCRIPCIÓN:

ESTANQUE HECHO EN CAL Y PIEDRA DE 8 METROS DE LADO (PLANTA CUADRICULAR). TIENE 4 METROS DE PROFUNDIDAD Y POSEE UNA ESCALERA DE ACCESO.



CATÁLOGO PATRIMONIO ARQUITECTÓNICO

PLAN GENERAL DE ORDENACIÓN DE TELDE 2000

Declaración BIC: SI NO

Nº EE-43

Fechas Incoación:

Declaración: La Comisión de Ordenación del Territorio y Medio Ambiente de Canarias, en sesión de fecha 04 FEB. 2002 acordó la APROBACIÓN DEFINITIVA del presente expediente. 14 ABR. 2004 Las Palmas de G.C. El Secretario de la Comisión

Clasificación del suelo: RÚSTICO

Categoría: PROTECCIÓN PAISAJÍSTICA

GRADO DE PROTECCIÓN: Integral Ambiental Parcial
(Ley 4/1999 de Patrimonio Histórico de Canarias)



TIPO DE INTERVENCIÓN
Conservación Restauración
Consolidación Rehabilitación Remodelación

Fotografía del bien catalogado

COTEJADO: Concuerda con el original.
Telde, a 14 de DIC. 2001 de



Firma:



APROBACIÓN PLENO:

13 DIC 2001



CATÁLOGO PATRIMONIO ARQUITECTÓNICO

PLAN GENERAL DE ORDENACIÓN DE TELDE 2000

La Comisión de Ordenación del Territorio y Medio Ambiente de Canarias, en sesión de fecha 04 FEB. 2002 acordó la APROBACIÓN DEFINITIVA del presente expediente. Las Palmas de G.C. 14 ABR. 2002
El Secretario de la Comisión

DATOS ETNOGRÁFICOS

NOMBRE: GALERIA

TIPOLOGIA: AREA DE ACTIVIDAD: HIDRAULICA

GRUPO: EXTRACCION

TIPO DE ENTIDAD: GALERIAS

COTEJADO: Concuerda con el original.

Telde, a 14 DIC 2001 de.....

Firma:



LOCALIZACIÓN

DIRECCIÓN: ISLA: GRAN CANARIA MUNICIPIO: TELDE

LOCALIDAD: JINAMAR

CALLE: _____

NÚMERO: 0 CÓDIGO POSTAL: 35220 TELÉFONO: () _____

LATTITUD: 0° 0' 0" LONGITUD: 0° 0' 0"

UTM: (Cuadrante - Utmx - UtmY) 28 - 458160 - 3100635 ALTURA: 130

TOPONIMIA: CAÑADA DE LOS PERROS

CARTOGRAFÍA: 55-05-S

OBSERVACIONES:

PARTIENDO DEL CRUCE DEL CASCAJO EN JINAMAR, COGER LA VIA CENTRAL. CUANDO EL BCO. SE DIVIDA POR UN LOMO SEGUIR EL SECTOR MAS AL NORTE. EL BIEN SE ENCUENTRA EN LA LADERA NORTE, TRAS PASAR UNA PRESA.



DATOS ASOCIADOS AL BIEN ETNOGRÁFICO

FECHA DE CONSTRUCCIÓN: - -

ANTIGUEDAD: 50-100 S.-XX 100-200 S.-XIX 200-300 S.-XVIII 300-400 S.-XVII 400-500 S.-XVI

HISTORIA:

PARCELA: USO ACTUAL: ORIGINARIO SUPERFICIE PARCELA: 0 (M²)

DESCRIPCIÓN:

GALERIA EXCAVADA EN UN ALMAGRE QUE ATRAVIESA LA MONTAÑA PARA LA CONDUCCION DE AGUA. TIENE UNA AGEQUIA INTERIOR CON UNA LONGITUD DE 700 METROS.

APROBACIÓN PLENO:

13 DIC 2001



CATÁLOGO PATRIMONIO ARQUITECTÓNICO

PLAN GENERAL DE ORDENACIÓN DE TELDE 2000

Declaración BIC: SI NO

Fechas Incoación:

Clasificación del suelo: RÚSTICO

Categoría: PROTECCIÓN PAISAJÍSTICA

GRADO DE PROTECCIÓN: Integral Ambiental Parcial
(Ley 4/1999 de Patrimonio Histórico de Canarias)

TIPO DE INTERVENCIÓN
Conservación Restauración
Consolidación Rehabilitación Remodelación

Fotografía del bien catalogado

COTEJADO: Concuenda
con el original.

Telde, a 14 de DIC. 2001 de

Firma:

Nº EE-44

La Comisión de Ordenación del Territorio
y Medio Ambiente de Canarias, en sesión
de fecha 04 FEB. 2002
acordó la APROBACIÓN DEFINITIVA del
presente expediente.
Las Palmas de G.C.
El Secretario de la Comisión



APROBACIÓN PLENO:

13 DIC 2001

El Secretario,



CATÁLOGO PATRIMONIO ARQUITECTÓNICO

PLAN GENERAL DE ORDENACIÓN DE TELDE 2000

La Comisión de Ordenación del Territorio y Medio Ambiente de Canarias, en sesión de fecha 04 FEB. 2002 acordó la APROBACIÓN DEFINITIVA del presente expediente.
Las Palmas de G.C.
El Secretario de la Comisión



DATOS ETNOGRÁFICOS


NOMBRE: ESTANQUE

TIPOLOGIA: AREA DE ACTIVIDAD: HIDRAULICA

GRUPO: ALMACENAMIENTO

TIPO DE ENTIDAD: ESTANQUES

COTEJADO: Concuerda con el original.
Telde a 14 de Dic. 2001



LOCALIZACIÓN

DIRECCIÓN: ISLA: GRAN CANARIA MUNICIPIO: TELDE

LOCALIDAD: HIGUERA CANARIA (LA)

CALLE: _____

NÚMERO: 0 CÓDIGO POSTAL: 35218 TELÉFONO: () _____

LATITUD: 0° 0' 0" LONGITUD: 0° 0' 0"

UTM: (Cuadrante - Utmx - UtmY) 28 - 457360 - 3098205 ALTURA: 175

TOPONIMIA: HIGUERA CANARIA

CARTOGRAFÍA: 55-00-N

OBSERVACIONES:

EN EL NUCLEO DE LA HIGUERA CANARIA TOMAR LA CALLE EOLO, TRAS RECORRER 50 METROS DESCENDER POR LA LADERA A TRAVES DE UN CAMINO QUE PASA AL LADO DEL N° 23 Y CONTINUAR BAJANDO. EL BIEN ESTA EN UN BANCAL.

DATOS ASOCIADOS AL BIEN ETNOGRÁFICO

FECHA DE CONSTRUCCIÓN --

ANTIGUEDAD 50-100 S.-XX 100-200 S.-XIX 200-300 S.-XVIII 300-400 S.-XVII 400-500 S.-XVI

HISTORIA:

PARCELA: _____ USO ACTUAL: ABANDONADO SUPERFICIE PARCELA: 125 (M²)

APROBACIÓN PLENO: 13 DIC 2001

El Secretario,
M.I. AYTO. DE TELDE
SECRETARIA

DESCRIPCIÓN:

ESTANQUE RECTANGULAR HECHO EN PIEDRA Y ARGAMASA CON CASA-CUEVA ALEDAÑA MUY DETERIORADA. EL BORDE DEL MURO TIENE CAIDA HACIA EL INTERIOR DEL ESTANQUE. ESCALERA FORMADA POR PIEDRAS ENCAJADAS.

CATÁLOGO PATRIMONIO ARQUITECTÓNICO

PLAN GENERAL DE ORDENACIÓN DE TELDE 2000

Declaración BIC: SI NO

Nº EE-45

Fechas Incoación:

Declaración La Comisión de Ordenación del Territorio y Medio Ambiente de Canarias, en sesión de fecha 04 FEB 2002 acordó la APROBACIÓN DEFINITIVA del presente expediente. Las Palmas de G.C. 4 ABR 2004
El Secretario de la Comisión

Clasificación del suelo: RÚSTICO

Categoría: PROTECCIÓN AGRÍCOLA

GRADO DE PROTECCIÓN: Integral Ambiental Parcial
(Ley 4/1999 de Patrimonio Histórico de Canarias)




TIPO DE INTERVENCIÓN
Conservación Restauración
Consolidación Rehabilitación Remodelación

Fotografía del bien catalogado

COTEJADO: Concuerda con el original.

Telde, a 14 de DIC 2001 de.....



APROBACIÓN PLENO:

13 DIC 2001



CATÁLOGO PATRIMONIO ARQUITECTÓNICO

PLAN GENERAL DE ORDENACIÓN DE TELDE 2000

DATOS ETNOGRÁFICOS

NOMBRE: POZO
TIPOLOGIA: AREA DE ACTIVIDAD: HIDRAULICA
GRUPO: EXTRACCION
TIPO DE ENTIDAD: POZOS

COTEJADO: Concuerda
con el original.
Telde a 14 de DIC: 2001 de.....
Firma:



La Comisión de Ordenación del Territorio
y Medio Ambiente de Canarias, en sesión
de fecha 04 FEB, 2002
acordó la APROBACIÓN DEFINITIVA del
presente expediente.
Las Palmas de G.C. 14 ABR 2002
El Secretario de la Comisión



LOCALIZACIÓN

DIRECCIÓN: ISLA: GRAN CANARIA MUNICIPIO: TELDE
LOCALIDAD: HIGUERA CANARIA (LA)
CALLE: _____
NÚMERO: 0 CÓDIGO POSTAL: 35218 TELÉFONO: () _____
LATITUD: 0° 0' 0" **LONGITUD:** 0° 0' 0"
UTM: (Cuadrante - Utmx - UtmY) 0 - 457080 - 3098035 **ALTURA:** 160
TOPONIMIA: HIGUERA CANARIA (BCO.).
CARTOGRAFÍA: 3C-55-00-N

OBSERVACIONES:

EN LA LADERA SUR DEL BARRANCO DE LA HIGUERA CANARIA CERCA DEL FONDO EN LAS CERCANÍAS DEL NUCLEO DEL MISMO NOMBRE,
TRASPASAR BARANCO ARRIBA UN ACUEDUCTO.

DATOS ASOCIADOS AL BIEN ETNOGRÁFICO

FECHA DE CONSTRUCCIÓN --
ANTIGUEDAD 50-100 S.-XX 100-200 S.-XIX 200-300 S.-XVIII 300-400 S.-XVII 400-500 S.-XVI

HISTORIA:

APROBACIÓN PLENO:

13 DIC 2001



PARCELA: _____ **USO ACTUAL:** ABANDONADO **SUPERFICIE PARCELA:** 50 (M²)

DESCRIPCIÓN:

EDIFICACIÓN REALIZADA EN PIEDRA CON CUBIERTA PLANA DE MADERA Y BARRO. LOS MUROS ESTAN ENCALADOS. MANTIENE LAS POLEAS Y EN SU INTERIOR HAY PARTE DE LA MAQUINARIA. TIENE 9 METROS DE LARGO Y 5,5 METROS DE ANCHO.

CATÁLOGO PATRIMONIO ARQUITECTÓNICO

PLAN GENERAL DE ORDENACIÓN DE TELDE 2000

Declaración BIC: SI NO

Nº EE-46

Fechas Incoación:

Declaración: La Comisión de Ordenación del Territorio y Medio Ambiente de Canarias, en sesión de fecha 04 FEB. 2002

Clasificación del suelo: RÚSTICO

acordó la APROBACIÓN DEFINITIVA del presente expediente.

Categoría: AGRÍCOLA NO PROTEGIDO

Las Palmas de G.C. 14 ABR 2004
El Secretario de la Comisión

GRADO DE PROTECCIÓN: Integral Ambiental Parcial


(Ley 4/1999 de Patrimonio Histórico de Canarias)



TIPO DE INTERVENCIÓN
Conservación Restauración
Consolidación Rehabilitación Remodelación

Fotografía del bien catalogado

COTEJADO: Concuerda con el original
Telde, a 14 DIC 2001 de.....
Firma:



SECRETARÍA
APROBACIÓN PLENO:
3 DIC 2001
M.I. AYTO. DE TELDE
SECRETARÍA

CATÁLOGO PATRIMONIO ARQUITECTÓNICO

PLAN GENERAL DE ORDENACIÓN DE TELDE 2000

La Comisión de Ordenación del Territorio y Medio Ambiente de Canarias, en sesión de fecha 04 FEB. 2002 acordó la APROBACIÓN DEFINITIVA del presente expediente.
Las Palmas de G.C. 14
El Secretario de la Comisión



DATOS ETNOGRÁFICOS

NOMBRE: ACEQUIA, GALERIA Y CANTONERA DE LA COLOMBA

TIPOLOGIA: AREA DE ACTIVIDAD: HIDRAULICA

GRUPO: GESTION DEL AGUA

TIPO DE ENTIDAD: CONJUNTO HIDRAULICO

COTEJADO: Concuerda con el original.
Telde, a 14 de DIC 2001 de
Firma:



LOCALIZACIÓN

DIRECCIÓN: ISLA: GRAN CANARIA MUNICIPIO: TELDE

LOCALIDAD: LOMO DE MAGULLO

CALLE:

NÚMERO: 0 **CÓDIGO POSTAL:** 35211 **TELÉFONO:** ()

LATITUD: 0° 0' 0" **LONGITUD:** 0° 0' 0"

UTM: (Cuadrante - Utmx - UtmY) 28 - 452860 - 3094745 **ALTURA:** 515

TOPONIMIA: BARRANCO DE LOS CERNICALOS

CARTOGRAFÍA: 50-95-N

OBSERVACIONES:

DEL BARRIO DE ARENALES SALE UN CAMINO HACIA EL BARRANCO DE LOS CERNICALOS, RECORREMOS 800 METROS Y LLEGAMOS AL BIEN.

DATOS ASOCIADOS AL BIEN ETNOGRÁFICO

FECHA DE CONSTRUCCIÓN: 01-01-1940

ANTIGUEDAD: 50-100 S.-XX 100-200 S.-XIX 200-300 S.-XVIII 300-400 S.-XVII 400-500 S.-XVI

HISTORIA:

LA ACEQUIA SIRVE PARA DISTRIBUIR EL AGUA QUE BAJA DEL BARRANCO DE LOS CERNICALOS HACIA EL VALLE DE LOS NUEVE Y LA CANTONERA SIRVE PARA FILTRARLA. LA GALERIA SIRVE PARA EXTRAER EL AGUA.

PARCELA: **USO ACTUAL:** ORIGINARIO **SUPERFICIE PARCELA:** 150 (M²)

DESCRIPCIÓN:

LA ACEQUIA ESTA HECHA DE PIEDRA Y ARGAMASA, EN EL FONDO Y SOBRE LOS LATERALES TIENE PIEDRAS INCRUSTADAS. LA CANTONERA ES DE FORMA RECTANGULAR, TIENE 6 BOCAS Y ES DE PIEDRA Y ARGAMASA ALREDEDOR DEL BARRANCO. LA GALERIA ESTA EXCAVADA EN LA ROCA.

13 DIC 2001

CATÁLOGO PATRIMONIO ARQUITECTÓNICO

PLAN GENERAL DE ORDENACIÓN DE TELDE 2000

Declaración BIC: SI NO

Fechas Incoación:


Clasificación del suelo: RÚSTICO

Categoría: PROTECCIÓN ECOLÓGICA

GRADO DE PROTECCIÓN: Integral Ambiental Parcial
(Ley 4/1999 de Patrimonio Histórico de Canarias)

TIPO DE INTERVENCIÓN
Conservación Restauración
Consolidación Rehabilitación Remodelación

Fotografía del bien catalogado



Nº EE-47
La Comisión de Ordenación del Territorio y Medio Ambiente de Canarias, en sesión de fecha 04 FEB. 2002 acordó la APROBACIÓN DEFINITIVA del presente expediente.
Las Palmas de G.C. 14 ABR. 2004
El Secretario de la Comisión



COPIA CONCORDADA
con el original.

Telde, a 14 de DIC. 2001 de.....



Firma: *[Handwritten signature]*

El Secretario,
M.I. AYTO. DE TELDE
SECRETARIA
APROBACIÓN PLENO:
13 DIC 2001

CATÁLOGO PATRIMONIO ARQUITECTÓNICO

PLAN GENERAL DE ORDENACIÓN DE TELDE 2000

DATOS ETNOGRÁFICOS

NOMBRE: PRESA

TIPOLOGIA: AREA DE ACTIVIDAD: HIDRAULICA

GRUPO: ALMACENAMIENTO

TIPO DE ENTIDAD: PRESAS

COTEJADO: Concuerda con el original.
Telde, a 14 DIC. 2001 de



La Comisión de Ordenación del Territorio y Medio Ambiente de Canarias, en sesión de fecha 04 FEB. 2002 acordó la APROBACIÓN DEFINITIVA del presente expediente. 14 ABR. 2002
Las Palmas de G.C.
El Secretario de la Comisión



LOCALIZACIÓN

DIRECCIÓN: ISLA: GRAN CANARIA MUNICIPIO: TELDE

LOCALIDAD: LOMO DE MAGULLO

CALLE: _____

NÚMERO: 0 **CÓDIGO POSTAL:** 35211 **TELÉFONO:** () _____

LATITUD: 0° 0' 0" **LONGITUD:** 0° 0' 0"

UTM: (Cuadrante - Utmx - Utm y) 28 - 454950 - 3095560 **ALTURA:** 365

TOPONIMIA: LAS PRESAS

CARTOGRAFÍA: 50-00-S Y 55-00-S

OBSERVACIONES:

PARTIMOS DESDE LA PLAZA DE LOMO MAGULLO EN DIRECCION TELDE POR LA CARRETERA GENERAL, RECORREMOS 525 METROS Y A LA DERECHA SALE UNA ACEQUIA, CAMINAMOS POR ELLA 50 METROS Y LLEGAMOS A LA PRESA.

DATOS ASOCIADOS AL BIEN ETNOGRÁFICO

FECHA DE CONSTRUCCIÓN: 01-01-1930

ANTIGUEDAD: 50-100 S.-XX 100-200 S.-XIX 200-300 S.-XVIII 300-400 S.-XVII 400-500 S.-XVI

HISTORIA:

LA PRESA SERVIA PARA ALMACENAR AGUA. TIENE UNA CAPACIDAD DE 1370 HORAS DE AGUA.

PARCELA: **USO ACTUAL:** ABANDONADO **SUPERFICIE PARCELA:** 2300 (M²)

DESCRIPCIÓN:

LA PRESA TIENE LA FORMA DE DOS TRAPECIOS UNIDOS, ES DE PIEDRA Y MORTAR. TIENE LAS PAREDES ESCALONADAS. HAY UNA ACEQUIA QUE LLEGA HASTA ELLA.

El Secretario,
13 DIC 2001
M.I. AYUNTAMIENTO DE TELDE
SECRETARIA

CATÁLOGO PATRIMONIO ARQUITECTÓNICO

PLAN GENERAL DE ORDENACIÓN DE TELDE 2000

Declaración BIC: SI NO

Fechas Incoación:

Clasificación del suelo: RÚSTICO

Categoría: AGRÍCOLA NO PROTEGIDO

GRADO DE PROTECCIÓN: Integral Ambiental Parcial
(Ley 4/1999 de Patrimonio Histórico de Canarias)


TIPO DE INTERVENCIÓN
Conservación Restauración
Consolidación Rehabilitación Remodelación

Fotografía del bien catalogado

COTEJADO: Concuerda
con el original

Telde, a 14 de de de

Firma:



Nº EE-48

La Comisión de Ordenación del Territorio y Medio Ambiente de Canarias, en sesión de fecha 04 FEB. 2002 acordó la APROBACIÓN DEFINITIVA del presente expediente. 14 ABIS-0004
Las Palmas de G.C.
El Secretario de la Comisión



El Secretario,

APROBACIÓN PLENO:

13 DIC 2001



CATÁLOGO PATRIMONIO ARQUITECTÓNICO

PLAN GENERAL DE ORDENACIÓN DE TELDE 2000

DATOS ETNOGRÁFICOS

NOMBRE: ACUEDUCTO

TIPOLOGIA: AREA DE ACTIVIDAD: HIDRAULICA

GRUPO: DISTRIBUCION

TIPO DE ENTIDAD: ACUEDUCTO

COTEJADO: Concuerda
con el original.
Telde, a 7 de Dic. de 2001



Firma:

La Comisión de Ordenación del Territorio y Medio Ambiente de Canarias, en sesión de fecha 04 FEB 2002 acordó la APROBACIÓN DEFINITIVA del presente expediente.
Las Palmas de GC 14 ABR 2002

El Secretario de la Comisión



LOCALIZACIÓN

DIRECCIÓN: ISLA: GRAN CANARIA MUNICIPIO: TELDE

LOCALIDAD: CALERO (EL)

CALLE:

NÚMERO: 0 CÓDIGO POSTAL: 35200 TELÉFONO: ()

LATITUD: 0° 0' 0" LONGITUD: 0° 0' 0"

UTM: (Cuadrante - Utmx - Utm y) 28 - 460940 - 3096660 ALTURA: 0

TOPONIMIA: BARRANQUILLO LAS BACHILLERAS

CARTOGRAFÍA: TELDE 1/5000 HOJA 3:C 60:00 S 1977

OBSERVACIONES:

SUBIENDO DEL CRUCE DE MELENARA HACIA TELDE, LA PRIMERA HACIA LA IZQUIERDA, TODO RECTO HASTA LLEGAR A LA FINCA BARRANQUILLO LAS BACHILLERAS, SE ENCUENTRA EN EL BARRANCO.

DATOS ASOCIADOS AL BIEN ETNOGRÁFICO

FECHA DE CONSTRUCCIÓN - -

ANTIGUEDAD 50-100 S.-XX 100-200 S.-XIX 200-300 S.-XVIII 300-400 S.-XVII 400-500 S.-XVI

HISTORIA:

PARCELA: USO ACTUAL: ORIGINARIO SUPERFICIE PARCELA: 0 (M²)

DESCRIPCIÓN:

ACUEDUCTO DE FORMA DE MEDIO PUNTO HECHO DE CANTO Y BLOQUES DE CANTERÍA ACABADOS DE CEMENTO.

RECOMENDACION PLENO:
13 DIC 2001



CATÁLOGO PATRIMONIO ARQUITECTÓNICO

PLAN GENERAL DE ORDENACIÓN DE TELDE 2000

Declaración BIC: SI NO

Fechas Incoación:

Clasificación del suelo: RÚSTICO

Categoría: PROTECCIÓN DE BARRANCOS

GRADO DE PROTECCIÓN: Integral Ambiental Parcial
(Ley 4/1999 de Patrimonio Histórico de Canarias)

TIPO DE INTERVENCIÓN
Conservación Restauración
Consolidación Rehabilitación Remodelación

Fotografía del bien catalogado


Nº EE-49
La Comisión de Ordenación del Territorio y Medio Ambiente de Canarias, en sesión de fecha 04 FEB. 2002 acordó la APROBACIÓN DEFINITIVA del presente expediente.
Las Palmas de G.C. 14 ABR. 2004
El Secretario de la Comisión



COTEJADO: Concuerda con el original

Telde, a 14 de DIC. 2001 de

Firma:



El Secretario,
M.I. AYTO. DE TELDE
SECRETARIA
APROBACIÓN PLENO:
13 DIC 2001

CATÁLOGO PATRIMONIO ARQUITECTÓNICO

PLAN GENERAL DE ORDENACIÓN DE TELDE 2000

DATOS ETNOGRÁFICOS

NOMBRE: LAGAR

TIPOLOGIA: AREA DE ACTIVIDAD: AGRICULTURA

GRUPO: LUGARES DE ELABORACION: Telde, a. de 14 DIC. 2001 de.....

TIPO DE ENTIDAD: LAGARES

COTEJADO: Concuerda con el original

Firma: _____



Comisión de Ordenación del Territorio y Medio Ambiente de Canarias, en sesión de fecha 04 FEB. 2002 acordó la APROBACIÓN DEFINITIVA del presente expediente 14 ABR. 2004 Las Palmas de G.C. El Secretario de la Comisión



LOCALIZACIÓN

DIRECCIÓN: ISLA: GRAN CANARIA MUNICIPIO: TELDE

LOCALIDAD: GARCIA RUIZ

CALLE: _____

NÚMERO: 0 CÓDIGO POSTAL: 35218 TELÉFONO: () _____

LATITUD: 0° 0' 0" **LONGITUD:** 0° 0' 0"

UTM: (Cuadrante - Utmx - UtmY) 28 - 454210 - 3098700 **ALTURA:** 405

TOPONIMIA: BARRANCO DE GARCIA RUIZ

CARTOGRAFÍA: 3C-55-00-N

OBSERVACIONES:

EL BIEN ESTA EN LA LADERA SUR DEL BARRANCO DE GARCIA RUIZ, COGIENDO, AL LLEGAR AL CRUCE QUE NOS LLEVA AL PALMITAL, EL DESVIO QUE NOS LLEVA A UNAS CASAS QUE SE ENCUENTRAN EN DICHA LADERA, Y ASCIENDIENDO POR LA PISTA DE TIERRA.

DATOS ASOCIADOS AL BIEN ETNOGRÁFICO

FECHA DE CONSTRUCCIÓN _____

ANTIGUEDAD .50-100 S.-XX 100-200 S.-XIX 200-300 S.-XVIII 300-400 S.-XVII 400-500 S.-XVI

HISTORIA:

PARCELA: **USO ACTUAL:** ABANDONADO **SUPERFICIE PARCELA:** 15 (M²)

DESCRIPCIÓN:

CONJUNTO FORMADO POR UN ALPENDRE Y UN LAGAR, AMBOS EXCABADOS EN ROCA

APROBACIÓN PLENO:

13 DIC 2001



CATÁLOGO PATRIMONIO ARQUITECTÓNICO

PLAN GENERAL DE ORDENACIÓN DE TELDE 2000

Declaración BIC: SI NO

Nº EE-50

Fechas Incoación:

Declaración: La Comisión de Ordenación del Territorio y Medio Ambiente de Canarias, en sesión de fecha 04 FEB. 2002

Clasificación del suelo: RÚSTICO

acordó la APROBACIÓN DEFINITIVA del presente expediente.

Categoría: PROTECCIÓN PAISAJÍSTICA

Las Palmas de G.C. 14 ABR 2004

GRADO DE PROTECCIÓN: Integral Ambiental Parcial
(Ley 4/1999 de Patrimonio Histórico de Canarias)

El Secretario de la Comisión



TIPO DE INTERVENCIÓN
Conservación Restauración
Consolidación Rehabilitación Remodelación

COTEADO y CONCORDADO con el original

Telde, a 14 de DIC 2001 de

Fotografía del bien catalogado

Firma: 
M. AYUNTAMIENTO DE TELDE



APROBACIÓN PLENO:
13 DIC 2001
El Secretario,
M. AYTO. DE TELDE
SECRETARÍA

CATÁLOGO PATRIMONIO ARQUITECTÓNICO

PLAN GENERAL DE ORDENACIÓN DE TELDE 2000

La Comisión de Ordenación del Territorio y Medio Ambiente de Canarias, en sesión de fecha **04 FEB. 2002** acordó la APROBACIÓN DEFINITIVA del presente expediente.
Las Palmas de G.C. **14 ABR 2002**
El Secretario de la Comisión



DATOS ETNOGRÁFICOS

NOMBRE: DEPENDENCIAS ANEXAS

TIPOLOGIA: AREA DE ACTIVIDAD: **AGRICULTURA**
GRUPO: **ALMACENES**
TIPO DE ENTIDAD: **OTROS ALMACENES**

COTEJADO: Concuerda con el original.
Telde, a... **14 DIC 2001**... de.....
Firma:



LOCALIZACIÓN

DIRECCIÓN: ISLA: **GRAN CANARIA** MUNICIPIO: **TELDE**

LOCALIDAD: **GARCIA RUIZ**

CALLE: _____

NÚMERO: **0** CÓDIGO POSTAL: **35218** TELÉFONO: () _____

LATITUD: **0° 0' 0"** LONGITUD: **0° 0' 0"**

UTM: (Cuadrante - Utmx - UtmY) **28 - 455665 - 3098660** ALTURA: **250**

TOPONIMIA: **BARRANCO GARCIA RUIZ**

CARTOGRAFÍA: **3C-55-00-N**

OBSERVACIONES:

SUBIENDO POR LA CARRETERA DE SAN ROQUE TOMAR EL DESVÍO DE GARCIA RUIZ. EL BIEN SE ENCUENTRA JUSTO A LA DERECHA DE LA CARRETERA, TRAS UN MURO DE BLOQUES EN LA ZONA EN LA QUE LA PITA PASA A SER DE CEMENTO.

DATOS ASOCIADOS AL BIEN ETNOGRÁFICO

FECHA DE CONSTRUCCIÓN - -

ANTIGUEDAD 50-100 S.-XX 100-200 S.-XIX 200-300 S.-XVIII 300-400 S.-XVII 400-500 S.-XVI

HISTORIA:

PARCELA: **USO ACTUAL:** **ABANDONADO** **SUPERFICIE PARCELA:** **30** (M²)

DESCRIPCIÓN:

EDIFICACION DE PLANTA RECTANGULAR REALIZADA EN PIEDRA Y BARRO CON CUBIERTA PLANA HECHA EN CAL. LOS CANALES DE DESAGÜE Y LAS ESQUINAS DE LA EDIFICACION SON DE CANTERIA. LARGO:6.5 METROS Y ANCHO:5.5 METROS.

APROBACIÓN PLENO:
13 DIC 2001

El Secretario,
M.I. AYTO. DE TELDE
SECRETARIA

CATÁLOGO PATRIMONIO ARQUITECTÓNICO

PLAN GENERAL DE ORDENACIÓN DE TELDE 2000

Declaración BIC: SI NO

Fechas Incoación:

Clasificación del suelo: RÚSTICO

Categoría: PROTECCIÓN AGRÍCOLA

GRADO DE PROTECCIÓN: Integral Ambiental Parcial
(Ley 4/1999 de Patrimonio Histórico de Canarias)

TIPO DE INTERVENCIÓN
Conservación Restauración
Consolidación Rehabilitación Remodelación

Fotografía del bien catalogado

Nº EE-51

Declaración: La Comisión de Ordenación del Territorio y Medio Ambiente de Canarias, en sesión de fecha 04 FEB. 2002 acordó la APROBACIÓN DEFINITIVA del presente expediente. Las Palmas de G.C. 14 ABR. 2004
El Secretario de la Comisión



COTEJADO: Concuerda
con el original
Telde, a 14 de Mayo de 2001 de.....

Firma:



APROBACIÓN PLENO:

10 3 DIC 2001

El Secretario,



CATÁLOGO PATRIMONIO ARQUITECTÓNICO

PLAN GENERAL DE ORDENACIÓN DE TELDE 2000

La Comisión de Ordenación del Territorio y Medio Ambiente de Canarias, en sesión de fecha 04 FEB. 2002

acordó la APROBACIÓN DEFINITIVA de presente expediente Las Palmas de G.C. 14 ABR. 2004

El Secretario de la Comisión



DATOS ETNOGRÁFICOS

NOMBRE: ACUEDUCTO

TIPOLOGIA: AREA DE ACTIVIDAD: HIDRAULICA

GRUPO: DISTRIBUCION

TIPO DE ENTIDAD: ACUEDUCTO

COTEJADO: Concuerda con el original.

Telde, a 14 de DIC. 2001 de.....
Firma



LOCALIZACIÓN

DIRECCIÓN: ISLA: GRAN CANARIA

LOCALIDAD: HORNOS DEL REY (LOS)

CALLE:

NÚMERO: 0 CÓDIGO POSTAL: 35220 TELÉFONO: ()

LATITUD: 0° 0' 0" LONGITUD: 0° 0' 0"

UTM: (Cuadrante - Utmx - Utm y) 28 - 456880 - 3100740 ALTURA: 150

TOPONIMIA: HORNOS DEL REY

CARTOGRAFÍA: 55-05-S

OBSERVACIONES:

FONDO DE BCO. DE LAS GOTERAS, EN LA PARTE ALTA DE HORNOS DEL REY. ACCESO POR PISTA DE TIERRA QUE CIRCUA POR EL FONDO DEL BCO.

DATOS ASOCIADOS AL BIEN ETNOGRÁFICO

FECHA DE CONSTRUCCIÓN: --

ANTIGUEDAD 50-100 S.-XX 100-200 S.-XIX 200-300 S.-XVIII 300-400 S.-XVII 400-500 S.-XVI

HISTORIA:

PARCELA: USO ACTUAL: ORIGINARIO SUPERFICIE PARCELA: 5 (M²)

DESCRIPCIÓN:

ACUEDUCTO HECHO EN PIEDRA Y MEZCLA CON UNA LONGITUD DE 10 METROS Y UNA ALTURA MAXIMA DE 6 METROS. SIRVE PARA CONducIR EL AGUA DE UN POZO A LA ZONA DE HORNOS DEL REY.

APROBACIÓN PLENO:

13 DIC 2001



CATÁLOGO PATRIMONIO ARQUITECTÓNICO

PLAN GENERAL DE ORDENACIÓN DE TELDE 2000

Declaración BIC: SI NO

Nº EE-52

Fechas Incoación:

Declaración: La Comisión de Ordenación del Territorio y Medio Ambiente de Canarias, en sesión de fecha 04 FEB. 2002

Clasificación del suelo: RÚSTICO

acordó la APROBACIÓN DEFINITIVA del presente expediente. 14 ABR. 2004

Categoría: PROTECCIÓN PAISAJÍSTICA

Las Palmas de G.C.
El Secretario de la Comisión

GRADO DE PROTECCIÓN: Integral Ambiental Parcial
(Ley 4/1999 de Patrimonio Histórico de Canarias)



TIPO DE INTERVENCIÓN
Conservación Restauración
Consolidación Rehabilitación Remodelación

COPIADO: Concuerda con el original.

Telde, a 14 de DIC. 2001 de.....

Fotografía del bien catalogado

Firma: 
M. AYUNTAMIENTO DE TELDE



El Secretario,
M.I. AYTO. DE TELDE
SECRETARIA
APROBACIÓN PLENO:
13 DIC 2001

CATÁLOGO PATRIMONIO ARQUITECTÓNICO

PLAN GENERAL DE ORDENACIÓN DE TELDE 2000

La Comisión de Ordenación del Territorio y Medio Ambiente de Canarias, en sesión de fecha **04 FEB. 2002**

acordó la APROBACIÓN DEFINITIVA del presente expediente.

Las Palmas de G.C. **14 ABR. 2004**

El Secretario de la Comisión



DATOS ETNOGRÁFICOS

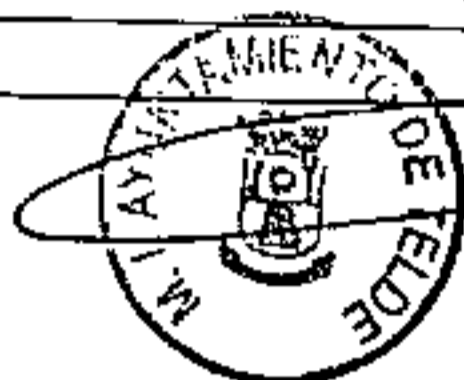
NOMBRE: ESTANQUE

TIPOLOGIA: AREA DE ACTIVIDAD: **HIDRAULICA** **OTRO:** **OTAJADO: Concuerda con el original.**

GRUPO: ALMACENAMIENTO

TIPO DE ENTIDAD: ESTANQUES

Telde, a... **14** de... de.....



LOCALIZACIÓN

DIRECCIÓN: ISLA: **GRAN CANARIA** MUNICIPIO: **TELDE**

LOCALIDAD: **TELDE**

CALLE: **BAILADERO**

NÚMERO: **0** CÓDIGO POSTAL: **35200** TELÉFONO: ()

LATITUD: **0° 0' 0"** **LONGITUD:** **0° 0' 0"**

UTM: (Cuadrante - Utmx - UtmY) **28 - 459205 - 3097690** **ALTURA:** **0**

TOPONIMIA: **BAILADERO/SAN JUAN**

CARTOGRAFÍA: **TELDE 1:5000 HOJA 3C 55:00 N 1977**

OBSERVACIONES:

PASANDO LA IGLESIA DE SAN JUAN HACIA SAN ANTONIO, A UNOS 200 METROS A LA IZQUIERDA DENTRO DE UNA FINCA.

DATOS ASOCIADOS AL BIEN ETNOGRÁFICO

FECHA DE CONSTRUCCIÓN []

ANTIGUEDAD 50-100 S.-XX 100-200 S.-XIX 200-300 S.-XVIII 300-400 S.-XVII 400-500 S.-XVI

HISTORIA:

APROBACIÓN PLENO: **13 DIC 2001**

El Secretario,

PARCELA: **USO ACTUAL:** **ABANDONADO** **SUPERFICIE PARCELA:** **120** (M²)

DESCRIPCIÓN:

ESTANQUE EN FORMA RECTANGULAR, HECHO EN PIEDRA. CON CONTRAFUERTES EN SUS PAREDES EXTERIORES, 2,5 METROS DE PROFUNDIDAD.

CATÁLOGO PATRIMONIO ARQUITECTÓNICO

PLAN GENERAL DE ORDENACIÓN DE TELDE 2000

Declaración BIC: SI NO:

Fechas Incoación:

Clasificación del suelo: URBANO

Categoría: URBANIZABLE

GRADO DE PROTECCIÓN: Integral Ambiental Parcial
(Ley 4/1999 de Patrimonio Histórico de Canarias)

TIPO DE INTERVENCIÓN

Conservación Restauración

Consolidación

Rehabilitación Remodelación


COTEJADO: Concuerda
con el original.

Telde, a 14 de DIC 2001 de



Firma: *[Handwritten Signature]*

Fotografía del bien catalogado



APROBACIÓN PLENO:
13 DIC 2001



Nº EE-53
La Comisión de Ordenación del Territorio y Medio Ambiente de Canarias, en sesión Declaración: fecha 04 FEB 2002 acordó la APROBACIÓN DEFINITIVA del presente expediente.
Las Palmas de G.C. 14 ABR 2004
El Secretario de la Comisión



CATÁLOGO PATRIMONIO ARQUITECTÓNICO

PLAN GENERAL DE ORDENACIÓN DE TELDE 2000

DATOS ETNOGRÁFICOS

NOMBRE: ALPENDRE

TIPOLOGIA: AREA DE ACTIVIDAD: GANADERIA

GRUPO: GESTION DEL GANADO

TIPO DE ENTIDAD: ALPENDRE

TELUADO: Concuierda con el original. Teide a 14 DIC. 2001 de..... Firma:

La Comisión de Ordenación del Territorio y Medio Ambiente de Canarias, en sesión de fecha 04 FEB, 2002 acordó la APROBACIÓN DEFINITIVA del presente expediente. Las Palmas de C.C. 14 APR. 2002 El Secretario de la Comisión



LOCALIZACIÓN

DIRECCIÓN: ISLA: GRAN CANARIA MUNICIPIO: TELDE

LOCALIDAD: TELDE

CALLE: BAILADERO

NÚMERO: 0 CÓDIGO POSTAL: 35200 TELÉFONO: ()

LATITUD: 0° 0' 0" LONGITUD: 0° 0' 0"

UTM: (Cuadrante - Utmx - UtmY) 28 - 459205 - 3097675 ALTURA: 0

TOPONIMIA: BAILADERO/SAN JUAN

CARTOGRAFÍA: TELDE 1:5000 HOJA 3C 55:00 N 1977

OBSERVACIONES:

PASANDO LA IGLESIA DE SAN JUAN HACIA SAN ANTONIO, A UNOS 200 METROS A LA IZQUIERDA, DENTRO DE UNA FINCA, PEGADO A UNA CASA NUEVA.

DATOS ASOCIADOS AL BIEN ETNOGRÁFICO

FECHA DE CONSTRUCCIÓN --

ANTIGUEDAD 50-100 S.-XX 100-200 S.-XIX 200-300 S.-XVIII 300-400 S.-XVII 400-500 S.-XVI

HISTORIA:

PARCELA: **USO ACTUAL:** ABANDONADO **SUPERFICIE PARCELA:** 25 (M²)

DESCRIPCIÓN:

ALPENDRE HECHO EN PIEDRA Y BARRO, TECHUMBRE PLANA REALIZADA EN MADERA Y PIEDRA. PLANTA RECTANGULAR, POSEE DOS GRANDES HUECOS EN SU FACHADA.

APROBACIÓN PLENO:

13 DIC 2001



CATÁLOGO PATRIMONIO ARQUITECTÓNICO

PLAN GENERAL DE ORDENACIÓN DE TELDE 2000

Declaración BIC: SI NO

Fechas Incoación:

Clasificación del suelo: URBANO

Categoría: URBANIZABLE

GRADO DE PROTECCIÓN: Integral Ambiental Parcial
(Ley 4/1999 de Patrimonio Histórico de Canarias)

TIPO DE INTERVENCIÓN

Consolidación

Conservación Restauración Reconstrucción Rehabilitación Remodelación

COTEJADO con el original
Telde, a 14 de DIC. 2001 de

Firma:

Fotografía del bien catalogado



APROBACIÓN PLENO:

13 DIC 2001

El Secretario,



Nº EE-54

La Comisión de Ordenación del Territorio y Medio Ambiente de Canarias, en sesión de fecha 04 FEB. 2002

Declaración de fecha acordó la APROBACIÓN DEFINITIVA del presente expediente.
Las Palmas de G.C. 14 ABR. 2004
El Secretario de la Comisión



CATÁLOGO PATRIMONIO ARQUITECTÓNICO

PLAN GENERAL DE ORDENACIÓN DE TELDE DE 2000

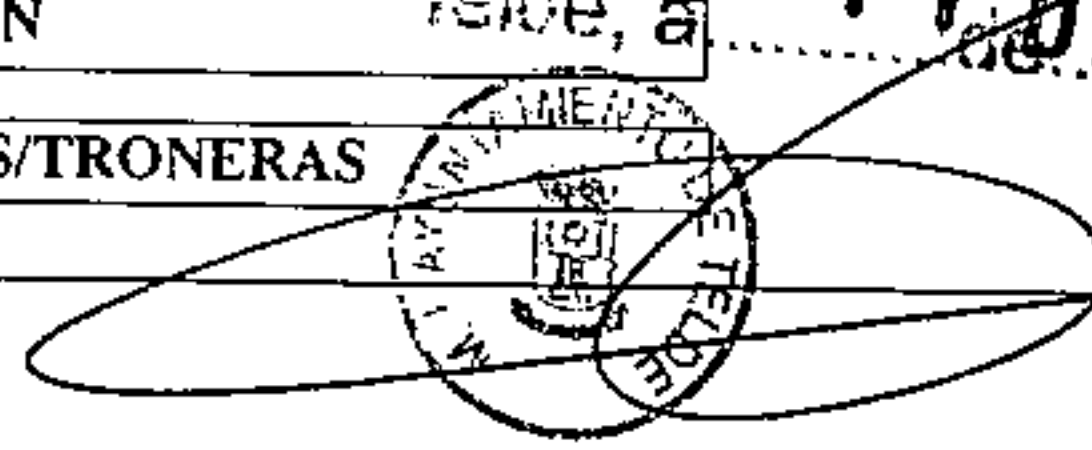
La Comisión de Ordenación del Territorio y Medio Ambiente de Canarias, en sesión de fecha 04 FEB. 2002 acordó la APROBACIÓN DEFINITIVA del presente expediente.
Las Palmas de G.C. 14 ABR. 2002
El Secretario de la Comisión



DATOS ETNOGRÁFICOS

NOMBRE: CANTONERA
TIPOLOGIA: AREA DE ACTIVIDAD: HIDRAULICA
GRUPO: DISTRIBUCION
TIPO DE ENTIDAD: CANTONERAS/TRONERAS

CONTEJADO: Concuerda con el original. Telde, a 14 DIC. 2001 de.....
Firma:



LOCALIZACIÓN

DIRECCIÓN: ISLA: GRAN CANARIA MUNICIPIO: TELDE
LOCALIDAD: TELDE
CALLE: MANUEL ALVAREZ PEÑA
NÚMERO: 0 CÓDIGO POSTAL: 35200 TELÉFONO: ()
LATITUD: 0° 0' 0" LONGITUD: 0° 0' 0"
UTM: (Cuadrante - Utmx - Utm y) 28 - 459595 - 3097145 ALTURA: 0
TOPONIMIA: LA ACEQUIA REAL
CARTOGRAFÍA: TELDE 1:5000 HOJA 3C 55:00 S 1977
OBSERVACIONES:
AL LADO DE LA PISCINA MUNICIPAL DE TELDE, JUSTO DETRAS DEL EDIFICIO DE LA COMUNIDAD DE REGANTES DE TELDE Y DEL ESTANQUE DEL CONDE.

DATOS ASOCIADOS AL BIEN ETNOGRÁFICO

FECHA DE CONSTRUCCIÓN - - -
ANTIGUEDAD 50-100 S.-XX 100-200 S.-XIX 200-300 S.-XVIII 300-400 S.-XVII 400-500 S.-XVI
HISTORIA:

PARCELA: **USO ACTUAL:** ORIGINARIO **SUPERFICIE PARCELA:** 20 (M²)

DESCRIPCIÓN:

CANTONERA EN FORMA DE HERRADURA, HECHA EN BLOQUE DE CANTERIA Y PIEDRA, NO MUY PROFUNDA.

APROBACIÓN PLENO:

13 DIC 2001

El Secretario,



CATÁLOGO PATRIMONIO ARQUITECTÓNICO

PLAN GENERAL DE ORDENACIÓN DE TELDE 2000

Declaración BIC: SI NO

Nº EE-55

Fechas Incoación:

Declaración: La Comisión de Ordenación del Territorio y Medio Ambiente de Canarias, en sesión de fecha 04 FEB. 2002 acordó la APROBACIÓN DEFINITIVA del presente expediente.
Las Palmas de G.C. 14 ABR. 2004
El Secretario de la Comisión

Clasificación del suelo: URBANO

Categoría: SISTEMAS GENERALES

GRADO DE PROTECCIÓN: Integral Ambiental Parcial
(Ley 4/1999 de Patrimonio Histórico de Canarias)




TIPO DE INTERVENCIÓN
Conservación Restauración
Consolidación Rehabilitación Remodelación

COTEJADO: Concuerda con el original.

Fotografía del bien catalogado

Telde, a... 14 DIC. 2001 ... de.....
Firma:



El Secretario,
APROBACIÓN PLENO:
13 DIC 2001
MAYOR AYTO. DE TELDE
SECRETARIA

CATÁLOGO PATRIMONIO ARQUITECTÓNICO

PLAN GENERAL DE ORDENACIÓN DE TELDE 2000

La Comisión de Ordenación y Medio Ambiente de Canarias, en sesión de fecha 04 FEB. 2002 acordó la APROBACIÓN DEFINITIVA del presente expediente.
Las Palmas de G.C. 14 ABR. 2004
El Secretario de la Comisión

DATOS ETNOGRÁFICOS



NOMBRE: ERA

TIPOLOGIA: AREA DE ACTIVIDAD: AGRICULTURA

GRUPO: LUGARES DE ELABORACION

TIPO DE ENTIDAD: ERAS

COTEJADO: Concuerda con el original.
Telde, a 14. Dic. 2001
Firma:



LOCALIZACIÓN

DIRECCIÓN: ISLA: GRAN CANARIA MUNICIPIO: TELDE

LOCALIDAD: LA SOLANA

CALLE: _____

NÚMERO: 0 **CÓDIGO POSTAL:** 35218 **TELÉFONO:** () _____

LATITUD: 0° 0' 0" **LONGITUD:** 0° 0' 0"

UTM: (Cuadrante - Utrix - Utrmy) 28 - 455780 - 3098040 **ALTURA:** 215

TOPONIMIA: JUAN INGLES

CARTOGRAFÍA: 3C-55-00-N

OBSERVACIONES:

ACCEDER AL FONDO DEL BARRANCO DE SAN ROQUE A TRAVES DE LA CALLE DEL ROBLE. EN LA SOLANA, UNA VEZ ALCANZADO ESTE TOMAR UNA PISTA DE CEMENTO QUE SE DIRIGE A UN GRUPO DE CASAS EN LA LADERA SUR.

DATOS ASOCIADOS AL BIEN ETNOGRÁFICO

FECHA DE CONSTRUCCIÓN - -

ANTIGUEDAD 50-100 S.-XX 100-200 S.-XIX 200-300 S.-XVIII 300-400 S.-XVII 400-500 S.-XVI

HISTORIA:

PARCELA: **USO ACTUAL:** ABANDONADO **SUPERFICIE PARCELA:** 70 (M²)

DESCRIPCIÓN:

ERA DE PIEDRA LOCALIZADA EN UN BANCAL. SE UTILIZA AGLOMERADO VOLCANICO COMO MURO EN EL PERIMETRO.

APROBACIÓN PLENO:

13 DIC 2001

El Secretario,



CATÁLOGO PATRIMONIO ARQUITECTÓNICO

PLAN GENERAL DE ORDENACIÓN DE TELDE 2000

Declaración BIC: SI NO

Nº EE-56

Fechas Incoación:

Declaración: La Comisión de Ordenación del Territorio y Medio Ambiente de Canarias, en sesión de fecha 04 FEB. 2002 acordó la APROBACIÓN DEFINITIVA del presente expediente.

Clasificación del suelo: RÚSTICO

Las Palmas de G.C. 14 ABR. 2004
El Secretario de la Comisión

Categoría: AGRÍCOLA NO PROTEGIDO

GRADO DE PROTECCIÓN: Integral Ambiental Parcial
(Ley 4/1999 de Patrimonio Histórico de Canarias)



TIPO DE INTERVENCIÓN

Conservación Restauración

Consolidación Rehabilitación Remodelación

COTEJADO: Concuerda con el original.

Fotografía del bien catalogado

Telde, 14 DIC. 2001 de.....
Firma:



APROBACIÓN PLENO:

13 DIC 2001

El Secretario,



CATÁLOGO PATRIMONIO ARQUITECTÓNICO

PLAN GENERAL DE ORDENACIÓN DE TELDE 2000

Comisión de Ordenación del Territorio y Medio Ambiente de Canarias, en sesión de fecha 04 FEB. 2002
 acuerdo la APROBACIÓN DEFINITIVA del presente expediente.
 Las Palmas de G.C. 14 ABR. 2004
 El Secretario de la Comisión



DATOS ETNOGRÁFICOS

NOMBRE: ALPENDRE Y CUARTO DE SERVICIO

TIPOLOGIA: AREA DE ACTIVIDAD: GANADERIA

GRUPO: GESTION DEL GANADO

TIPO DE ENTIDAD: ALPENDRE

COTEJADO: Concuerda con el original. Telde, a 14 Dic. 2001



LOCALIZACIÓN

DIRECCIÓN: ISLA: GRAN CANARIA MUNICIPIO: TELDE

LOCALIDAD: LA SOLANA

CALLE:

NÚMERO: 0 CÓDIGO POSTAL: 35218 TELÉFONO: ()

LATITUD: 0° 0' 0" LONGITUD: 0° 0' 0"

UTM: (Cuadrante - Utmx - Utm y) 28 - 455775 - 3098055 ALTURA: 215

TOPONIMIA: JUAN INGLES

CARTOGRAFÍA: 3C-55-00-N

OBSERVACIONES:

ACCEDER AL FONDO DEL BARRANCO DE SAN ROQUE A TRAVES DE LA CALLE EL ROBLE, EN EL NUCLEO DE LA SOLANA. UNA VEZ ALCANZADO ESTE TOMAR UNA PISTA DE CEMENTO QUE SE DIRIGE A UN GRUPO DE CASAS EN LA LADERA SUR. DENTRO DE ESTE SE ENCUENTRA EL BIEN.

DATOS ASOCIADOS AL BIEN ETNOGRÁFICO

FECHA DE CONSTRUCCIÓN


ANTIGUEDAD 50-100 S.-XX 100-200 S.-XIX 200-300 S.-XVIII 300-400 S.-XVII 400-500 S.-XVI

HISTORIA:

PARCELA: USO ACTUAL: ABANDONADO SUPERFICIE PARCELA: 80 (M²)

DESCRIPCIÓN:

ALPENDRE Y PESEBRE HECHOS EN PIEDRA CON TECHOS DE CAÑAS Y BARRIO Y CUARTO HECHO CON BLOQUES DE AGLOMERADO VOLCANICO. EXISTE UN RECIPIENTE CIRCULAR HECHO EN PIEDRA CON ORIFICIO INFERIOR DE 20 CM. DE DIAMETRO.



CATÁLOGO PATRIMONIO ARQUITECTÓNICO

PLAN GENERAL DE ORDENACIÓN DE TELDE 2000

Declaración BIC: SI NO

Nº EE-57

Fechas Incoación:

Declaración: La Comisión de Ordenación del Territorio y Medio Ambiente de Canarias, en sesión de fecha 04 FEB. 2002 acordó la APROBACIÓN DEFINITIVA del presente expediente. Las Palmas de G.C. 14 ABR. 2004
El Secretario de la Comisión

Clasificación del suelo: RÚSTICO

Categoría: AGRÍCOLA NO PROTEGIDO

GRADO DE PROTECCIÓN: Integral Ambiental Parcial
(Ley 4/1999 de Patrimonio Histórico de Canarias)

TIPO DE INTERVENCIÓN

Conservación Restauración

Consolidación

Rehabilitación Remodelación

COTEJADO: Concuenda con el original.

Telde, a 14 DIC. 2001 de.....

Firma:

Fotografía del bien catalogado



APROBACIÓN PLENO:

13 DIC 2001

El Secretario,



CATÁLOGO PATRIMONIO ARQUITECTÓNICO

PLAN GENERAL DE ORDENACIÓN DE TELDE 2000

COTEJADO: Concuerda con el original.
Telde, a 14 de DIC. 2001 de.....

DATOS ETNOGRÁFICOS

NOMBRE: HORNO DE PAN

TIPOLOGIA: AREA DE ACTIVIDAD: AGRICULTURA

GRUPO: LUGARES DE ELABORACION

TIPO DE ENTIDAD: HORNOS DE PAN



La Comisión de Ordenación del Territorio y Medio Ambiente de Canarias, en sesión de fecha 04 FEB. 2002 acordó la APROBACIÓN DEFINITIVA del presente expediente.
Las Palmas de G.C. 14 ABR. 2004
El Secretario de la Comisión



LOCALIZACIÓN

DIRECCIÓN: ISLA: GRAN CANARIA MUNICIPIO: TELDE

LOCALIDAD: LA SOLANA

CALLE: _____

NÚMERO: 0 CÓDIGO POSTAL: 35218 TELÉFONO: () _____

LATITUD: 0° 0' 0" LONGITUD: 0° 0' 0"

UTM: (Cuadrante - Utmx - Utm y) 28 - 455760 - 3098040 ALTURA: 220

TOPONIMIA: JUAN INGLES

CARTOGRAFÍA: 3C-55-00-N

OBSERVACIONES:

ACCEDER AL FONDO DEL BARRANCO DE SAN ROQUE A TRAVES DE LA CALLE EL ROBLE EN LA SOLANA, UNA VEZ ALCANZADO ESTE TOMAR UNA PISTA DE CEMENTO QUE SE DIRIGE A UN GRUPO DE CASAS EN LA LADERA SUR.

DATOS ASOCIADOS AL BIEN ETNOGRÁFICO

FECHA DE CONSTRUCCIÓN --

ANTIGUEDAD 50-100 S.-XX 100-200 S.-XIX 200-300 S.-XVIII 300-400 S.-XVII 400-500 S.-XVI

HISTORIA:

PARCELA: _____ USO ACTUAL: ABANDONADO SUPERFICIE PARCELA: 4 (M²)

DESCRIPCIÓN:

HORNO CON TECHO CIRCULAR, REALIZADO CON TODO TIPO DE MATERIALES: PIEDRA VIVA Y AGLOMERADO VOLCANICO. TIENE ENGALADO EXTERIOR DE CAL.

APROBACIÓN PLENO:
13 DIC 2001
El Secretario,
MUNIC. DE TELDE
SECRETARIA

CATÁLOGO PATRIMONIO ARQUITECTÓNICO

PLAN GENERAL DE ORDENACIÓN DE TELDE 2000

Declaración BIC: SI NO

Fechas Incoación:

Clasificación del suelo: RÚSTICO

Categoría: AGRÍCOLA NO PROTEGIDO

GRADO DE PROTECCIÓN: Integral Ambiental Parcial
(Ley 4/1999 de Patrimonio Histórico de Canarias)

TIPO DE INTERVENCIÓN: Conservación Restauración
Consolidación Rehabilitación Remodelación

Fotografía del bien catalogado

Nº EE-58


La Comisión de Ordenación del Territorio y Medio Ambiente de Canarias, en sesión de fecha 04 FEB. 2002 acordó la APROBACIÓN DEFINITIVA del presente expediente. 14 ABR. 2004 Las Palmas de G.C.
El Secretario de la Comisión



COPIADO y COTEJADO con el original.

Telde, a 14 DIC 2001 de.....

Firma:



El Secretario,
APROBACIÓN PLENO:
13 DIC 2001

CATÁLOGO PATRIMONIO ARQUITECTÓNICO

PLAN GENERAL DE ORDENACIÓN DE TELDE 2000

COTEJADO: Concuerda con el original.

Telde, a 14 de DIC. 2001 de

DATOS ETNOGRÁFICOS

NOMBRE: ESTANQUE

TIPOLOGIA: AREA DE ACTIVIDAD: HIDRAULICA

GRUPO: ALMACENAMIENTO

TIPO DE ENTIDAD: ESTANQUES



LOCALIZACIÓN

DIRECCIÓN: ISLA: GRAN CANARIA MUNICIPIO: LA SOLANA

LOCALIDAD: LA SOLANA

CALLE:

NÚMERO: 0 CÓDIGO POSTAL: 35218

LATITUD: 0° 0' 0" LONGITUD: 0° 0' 0"


UTM: (Cuadrante - Utmx - UtmY) 28 - 455485 - 3098115 ALTURA: 225

TOPONIMIA: LA SOLANA


CARTOGRAFÍA: 3C-55-00-N

OBSERVACIONES:

EN EL NUCLEO DE LA SOLANA EN LA CARRETERA DE SAN ROQUE, TOMAR LA CALLE EL ROBLE QUE CONDUCE AL FONDO DEL BARRANCO, CONTINUAR POR LA CARRETERA BARRANCO ARRIBA HASTA UNOS 10 METROS ANTES DE QUE EL BARRANCO SE BIFURQUE. EL BIEN ESTA EN LA LADERA NORTE.



La Comisión de Ordenación del Territorio y Urbanismo de Canarias, en sesión de fecha 04 FEB. 2002, de acuerdo a la APROBACIÓN DEFINITIVA del presente expediente. Las Palmas de G.C. 14 ABR. 2002. El Secretario de la Comisión



DATOS ASOCIADOS AL BIEN ETNOGRÁFICO

FECHA DE CONSTRUCCIÓN: - -

ANTIGUEDAD: 50-100 S.-XX 100-200 S.-XIX 200-300 S.-XVIII 300-400 S.-XVII 400-500 S.-XVI

HISTORIA:

EL AGUA PROCEDIA DE UN NACIENTE, BARRANCO ARRIBA.

PARCELA: USO ACTUAL: ABANDONADO SUPERFICIE PARCELA: 50 (M²)

DESCRIPCIÓN:

ESTANQUE EXCAVADO EN LA TIERRA EN UNA ZONA DE BANCALES CON FORMA DE CUADRADO IRREGULAR. ACEQUIA SOBRE EL MURO, Y CONSTRUCCION PEQUEÑA PARA ACCESO AL SALIDERO DEL ESTANQUE QUE ESTAA 4 METROS BAJO TIERRA.

CATÁLOGO PATRIMONIO ARQUITECTÓNICO

PLAN GENERAL DE ORDENACIÓN DE TELDE 2000

Declaración BIC: SI NO

Fechas Incoación:

Clasificación del suelo: RÚSTICO

Categoría: AGRÍCOLA NO PROTEGIDO

GRADO DE PROTECCIÓN: Integral Ambiental
(Ley 4/1999 de Patrimonio Histórico de Canarias)

TIPO DE INTERVENCIÓN

Consolidación


Conservación

Rehabilitación

Restauración

Remodelación

Fotografía del bien catalogado



Nº EE-59
COTEJADO: Concuerda
con el original.

Telde, a de de

14 DIC 2001



La Comisión de Ordenación del Territorio y Medio Ambiente de Canarias, en sesión de fecha 07 FEB. 2002 acordó la APROBACIÓN DEFINITIVA del presente expediente.

Las Palmas de G.C. 14 ABR. 2004

El Secretario de la Comisión



El Secretario,
APROBACIÓN PLENO:

13 DIC 2001



CATÁLOGO PATRIMONIO ARQUITECTÓNICO

PLAN GENERAL DE ORDENACIÓN DEL TERRITORIO Y MEDIO AMBIENTE DE TELDE 2000

COTEJADO: Concuierda con el original.
Telde, a 14 DIC 2001 de.....
Firma:



DATOS ETNOGRÁFICOS

NOMBRE: ESTANQUE CUEVA

TIPOLOGIA: AREA DE ACTIVIDAD: HIDRAULICA

GRUPO: ALMACENAMIENTO

TIPO DE ENTIDAD: ESTANQUES CUEVA

APROBACIÓN PLENO:

13 DIC 2001



LOCALIZACIÓN

DIRECCIÓN: ISLA: GRAN CANARIA MUNICIPIO: TELDE

LOCALIDAD: SAN ROQUE

CALLE:

NÚMERO: 0 **CÓDIGO POSTAL:** 35218

LATITUD: 0° 0' 0" **LONGITUD:** 0° 0' 0"

UTM: (Cuadrante - Utmx - UtmY) 28 - 455135 - 3097665 **ALTURA:** 245

TOPONIMIA: JUAN NAGRA (BCO. SAN ROQUE)

CARTOGRAFÍA: 3C-55-00-N

OBSERVACIONES:

EL BIEN SE ENCUENTRA SUBIENDO EL BARRANCO DE SAN ROQUE, EN LA PARTE BAJA DE LA LADERA SUR, A UNOS 500 METROS DEL NUCLEO DE SAN ROQUE, JUNTO A UNAS BERRERAS.

La Comisión de Ordenación del Territorio y Medio Ambiente de Canarias, en sesión de fecha 04 FEB 2002 aprobó la APROBACIÓN DEFINITIVA de presente expediente. Los Faltas de G.C. 14 ABR 2004 El Secretario de la Comisión



DATOS ASOCIADOS AL BIEN ETNOGRÁFICO

FECHA DE CONSTRUCCIÓN - -

ANTIGÜEDAD 50-100 S.-XX 100-200 S.-XIX 200-300 S.-XVIII 300-400 S.-XVII 400-500 S.-XVI

HISTORIA:

PARCELA: USO ACTUAL: ORIGINARIO SUPERFICIE PARCELA: 250 (M²)

DESCRIPCIÓN:

DOS ESTANQUES EXCAVADOS EN ROCA, UNO DE ELLOS POSEE UN PILAR CENTRAL REALIZADO EN CANTERIA, AL IGUAL QUE EL SALIDERO, Y AMBOS SON DE PLANTA IRREGULAR Y ESTAN PARCIALMENTE AL DESCUBIERTO.

CATÁLOGO PATRIMONIO ARQUITECTÓNICO

PLAN GENERAL DE ORDENACIÓN DE TELDE 2000

Declaración BIC: SI NO

Nº EE-60

Fechas Incoación: *1984*

Declaración: La Comisión de Ordenación del Territorio y Medio Ambiente de Canarias, en sesión de fecha **04 FEB 2002** acordó la APROBACIÓN DEFINITIVA del presente expediente.

Clasificación del suelo: RÚSTICO

Categoría: PROTECCIÓN AGRÍCOLA

Las Palmas de G.C. **14**
El Secretario de la Comisión



GRADO DE PROTECCIÓN: Integral Ambiental Parcial
(Ley 4/1999 de Patrimonio Histórico de Canarias)

TIPO DE INTERVENCIÓN

Conservación Restauración

Consolidación


Rehabilitación Remodelación

COTEJADO: Concuerda con el original.

Telde, a **14 de DIC 2001** de.....

Firma:

Fotografía del bien catalogado



APROBACIÓN PLENO:

13 DIC 2001




CATÁLOGO PATRIMONIO ARQUITECTÓNICO

PLAN GENERAL DE ORDENACIÓN DE TELDE 2000

DATOS ETNOGRÁFICOS

COTEJADO: Concuerda con el original.

NOMBRE: ESTANQUE CUEVA Telde, a... de... de.....
TIPOLOGIA: AREA DE ACTIVIDAD: HIDRAULICA
GRUPO: ALMACENAMIENTO
TIPO DE ENTIDAD: ESTANQUES CUEVA



La Comisión de Ordenación del Territorio y Medio Ambiente de Canarias, en sesión de fecha 04 FEB. 2002 acordó la APROBACIÓN DEFINITIVA del presente expediente.
Las Palmas de G.C. 14 FEB. 2002
El Secretario de la Comisión



LOCALIZACIÓN

DIRECCIÓN: ISLA: GRAN CANARIA MUNICIPIO: TELDE
LOCALIDAD: SAN ROQUE
CALLE: _____
NÚMERO: 0 CÓDIGO POSTAL: 35218 TELÉFONO: () _____
LATITUD: 0° 0' 0" LONGITUD: 0° 0' 0"
UTM: (Cuadrante - Utmx - Utm y) 28 - 455080 - 3097620 ALTURA: 260
TOPONIMIA: JUAN NAGRA (BCO. DE SAN ROQUE).
CARTOGRAFÍA: 3C-55-00-N
OBSERVACIONES:
SUBIENDO EL BARRANCO DE SAN ROQUE EL BIEN SE ENCUENTRA EN LA PARTE MEDIA DE LA LADERA SUR, A UNOS 500 METROS DEL NUCLEO DE SAN ROQUE, AL LADO DE UNAS BERRERAS.

DATOS ASOCIADOS AL BIEN ETNOGRÁFICO

FECHA DE CONSTRUCCIÓN: -- --
ANTIGUEDAD: 50-100 S.-XX 100-200 S.-XIX 200-300 S.-XVIII 300-400 S.-XVII 400-500 S.-XVI
HISTORIA: _____
APROBACIÓN PLENO: 13 DIC 2001
El Secretario, M.I. AYTO. DE TELDE SECRETARIA
PARCELA: USO ACTUAL: ORIGINARIO SUPERFICIE PARCELA: 150 (M²)

DESCRIPCIÓN:

ESTANQUE EXCAVADO EN CONGLOMERADO. PAREDES INTERIORES ENCALADAS, CON PILARES INTERIORES. BOCA LATERAL.

CATÁLOGO PATRIMONIO ARQUITECTÓNICO

PLAN GENERAL DE ORDENACIÓN DE TELDE 2000

Declaración BIC: SI NO

Fechas Incoación:

Clasificación del suelo: RÚSTICO

Categoría: PROTECCIÓN AGRÍCOLA

GRADO DE PROTECCIÓN: Integral Ambiental Parcial
(Ley 4/1999 de Patrimonio Histórico de Canarias)

TIPO DE INTERVENCIÓN

Conservación Restauración

Consolidación

Rehabilitación Remodelación

COPIA COINCIDENTE con el original.

Telde a 14 DIC 2001 de

Firma:

Nº EE-61

La Comisión de Ordenación del Territorio y Medio Ambiente de Canarias, en sesión

Declaración de fecha 04 FEB 2002


acordó la APROBACIÓN DEFINITIVA del presente expediente.

Las Palmas de G.C. 14 ABR 2004

El Secretario de la Comisión



Fotografía del bien catalogado



APROBACIÓN PLENO:

13 DIC 2001

El Secretario,



CATÁLOGO PATRIMONIO ARQUITECTÓNICO

PLAN GENERAL DE ORDENACIÓN DE TELDE 2000

DATOS ETNOGRÁFICOS

NOMBRE: HORNO, CASA CUEVA Y ALPENDRES. **COTEJADO:** Concuerda con el original.

TIPOLOGIA: AREA DE ACTIVIDAD: AGRICULTURA

GRUPO: LUGARES DE ELABORACION Telde, a 14 de DIC 2001 de.....

TIPO DE ENTIDAD: HORNOS DE PAN

14 DIC 2001
Firma:

LOCALIZACIÓN

DIRECCIÓN: ISLA: GRAN CANARIA MUNICIPIO: TELDE

LOCALIDAD: GAVIA (LA)

CALLE:

NÚMERO: 0 **CÓDIGO POSTAL:** 35218 **TELÉFONO:** ()

LATITUD: 0° 0' 0" **LONGITUD:** 0° 0' 0"

UTM: (Cuadrante - Utmx - Utm y) 28 - 452650 - 3098330 **ALTURA:** 495

TOPONIMIA: EL HOYO

CARTOGRAFÍA: 3C-50-00-N

OBSERVACIONES:

La Comisión de Ordenación del Territorio y Medio Ambiente de Canarias, en sesión de fecha 04 FEB. 2002, aprueba la APROBACIÓN DEFINITIVA del presente expediente.
Las Palmas de G.C. 14 ABR 2004
El Secretario de la Comisión



DATOS ASOCIADOS AL BIEN ETNOGRÁFICO

FECHA DE CONSTRUCCIÓN - -

ANTIGUEDAD 50-100 S.-XX 100-200 S.-XIX 200-300 S.-XVIII 300-400 S.-XVII 400-500 S.-XVI

HISTORIA:

PARCELA: **USO ACTUAL:** ABANDONADO **SUPERFICIE PARCELA:** 80 (M²)

DESCRIPCIÓN:

CONJUNTO DE CUEVAS UTILIZADAS TRES DE ELLAS COMO VIVIENDA Y UNA COMO ALPENDRE, Y HORNO DE PAN. MATERIALES UTILIZADOS: PIEDRA Y CAL.

APROBACIÓN PLENO:

13 DIC 2001



CATÁLOGO PATRIMONIO ARQUITECTÓNICO

PLAN GENERAL DE ORDENACIÓN DE TELDE 2000

Declaración BIC: SI NO

Fechas Incoación:

Clasificación del suelo: RÚSTICO

Categoría: PROTECCIÓN PAISAJÍSTICA

GRADO DE PROTECCIÓN: Integral Ambiental Parcial
(Ley 4/1999 de Patrimonio Histórico de Canarias)

TIPO DE INTERVENCIÓN
Conservación Restauración
Consolidación Rehabilitación Remodelación

Fotografía del bien catalogado

Nº EE-62
La Comisión de Ordenación del Territorio y Medio Ambiente de Canarias, en sesión de fecha **04 FEB. 2002** acordó la APROBACIÓN DEFINITIVA del presente expediente.
Las Palmas de G.C. **14 ABR. 2004**
El Secretario de la Comisión



COTERADO Concuerda con el original.

Teide, a **14 DIC. 2001** de.....
Firma:



El Secretario,
APROBACIÓN PLENO:
13 DIC 2001

El Secretario,
APROBACIÓN PLENO:

CATÁLOGO PATRIMONIO ARQUITECTÓNICO

PLAN GENERAL DE ORDENACIÓN DE TELDE 2000

DATOS ETNOGRÁFICOS

COTEJADO: Concuerda con el original.
Telde, a 14 DIC 2001 de.....
Firma:

NOMBRE: HORNO DE PAN

TIPOLOGIA: AREA DE ACTIVIDAD: AGRICULTURA

GRUPO: LUGARES DE ELABORACION

TIPO DE ENTIDAD: HORNOS DE PAN

LOCALIZACIÓN

DIRECCIÓN: ISLA: GRAN CANARIA MUNICIPIO: TELDE

LOCALIDAD: GAVIA (LA)

CALLE: _____

NÚMERO: 0 CÓDIGO POSTAL: 35218 TELÉFONO: _____

LATITUD: 0° 0' 0" **LONGITUD:** 0° 0' 0"

UTM: (Cuadrante - Utmx - Útmy) 28 - 452350 - 3098115 **ALTURA:** 495

TOPONIMIA: EL HOYO

CARTOGRAFÍA: 3C-50-00-N

OBSERVACIONES:

EL BIEN SE ENCUENTRA EN LA LADERA SUR DEL BARRANCO DE CASARES, POR ENCIMA DE UN POZO, FRENTE AL NUCLEO DEL HOYO, EN LA GAVIA.

APROBACIÓN PLENO:

13 DIC 2001



El Secretario,
M. AYTO. DE TELDE
SECRETARIA

TELDE, a 14 DIC 2001 de.....
Firma:

El Secretario de la Comisión

DATOS ASOCIADOS AL BIEN ETNOGRÁFICO

FECHA DE CONSTRUCCIÓN - -

ANTIGUEDAD 50-100 S.-XX 100-200 S.-XIX 200-300 S.-XVIII 300-400 S.-XVII 400-500 S.-XVI

HISTORIA:

PARCELA: USO ACTUAL: ABANDONADO SUPERFICIE PARCELA: 0 (M²)

DESCRIPCIÓN:

CONJUNTO FORMADO POR DOS HORNOS CONSTRUIDOS EN PIEDRA VIVA Y CAL. UNO DE ELLOS SE ENCUENTRA EN UN HUECO EN UNA PARED LATERAL. EL DIAMETRO ES DE 1 METRO. EL OTRO ES CIRCULAR CON 1.8 METROS DE DIAMETRO, Y SE ENCUENTRA EN LA ENTRADA.

CATÁLOGO PATRIMONIO ARQUITECTÓNICO

PLAN GENERAL DE ORDENACIÓN DE TELDE 2000

Declaración BIC: SI NO

Nº EE-63

Fechas Incoación:

La Comisión de Ordenación del Territorio Medio Ambiente de Canarias, en sesión de fecha 04 FEB. 2002 acordó la APROBACIÓN DEFINITIVA del presente expediente.
Las Palmas de G.C. 14 ABR. 2004
El Secretario de la Comisión



Clasificación del suelo: RÚSTICO


Categoría: PROTECCIÓN PAISAJÍSTICA

GRADO DE PROTECCIÓN: Integral Ambiental Parcial
(Ley 4/1999 de Patrimonio Histórico de Canarias)

TIPO DE INTERVENCIÓN: Conservación Restauración
Consolidación Rehabilitación Remodelación

Fotografía del bien catalogado

El Secretario,
APROBACIÓN PLENO:
3 DIC 2001
M. AYTO. DE TELDE
SECRETARÍA



con el original.
Telde, a 14 de DIC. 2001 de.....



Firma:

La Comisión de Ordenación del Territorio
y Medio Ambiente de Canarias, en sesión
de fecha 04 FEB, 2002
acordó la APROBACIÓN DEFINITIVA del
presente expediente.
Las Palmas de G.C. 14 ABR. 2004
El Secretario de la Comisión



APROBACIÓN PLENO:
13 DIC 2001
El Secretario,
M.I. AYTO. DE TELDE
SECRETARIA

COTEJADO: Concuerda
con el original.

Telde, a 14 DIC. 2001 de.....
Firma:



Vol. III CATÁLOGO. BIENES ARQUEOLÓGICOS

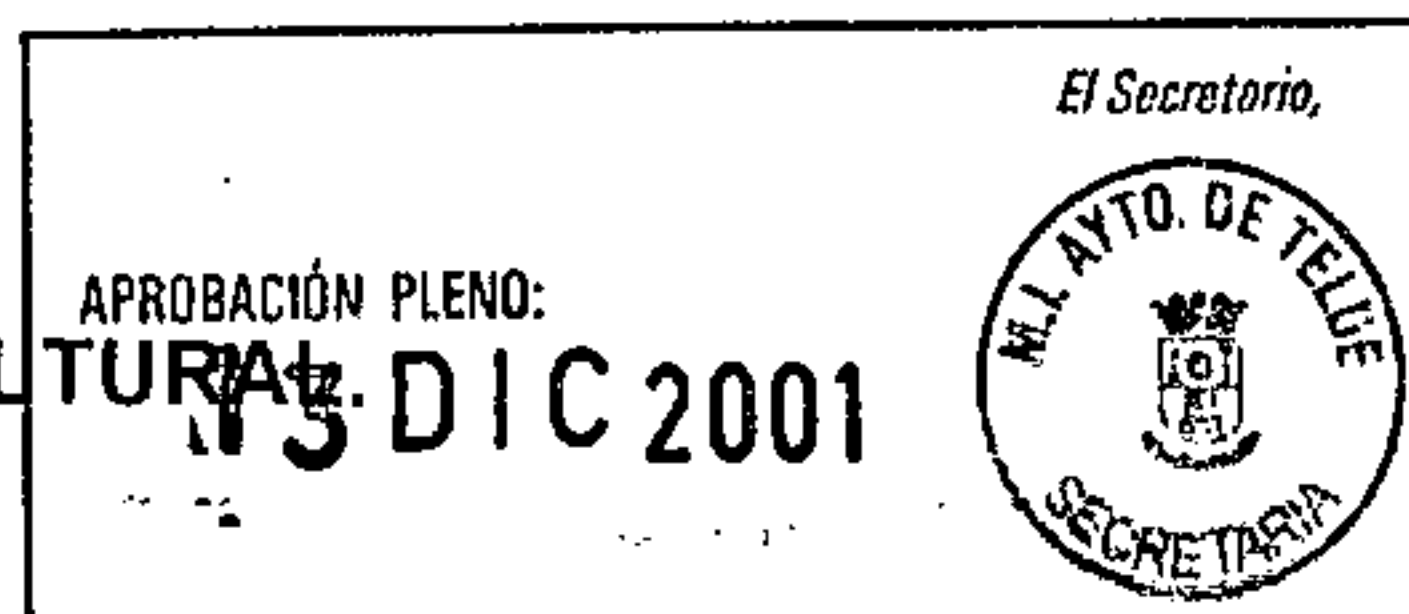
Plan Operativo del Plan General de Ordenación de Telde

COTEJADO: Concuerda
con el original.

Telde, a. 14 DIC 2001



SUELO RÚSTICO DE PROTECCIÓN CULTURAL
Firma: 15 DIC 2001



En el documento de Aprobación Provisional del P.G.O., concretamente en la Memoria General del Plan Estructural, en la parte III.6 Uso Global Suelo Rústico, que consta de una tabla en la que se detallan las superficies de Suelo Rústico por categorías, se había omitido la correspondiente a los ámbitos afectados por Protección Cultural que, de acuerdo con el artículo 55. del D.L.1/2000 TRLOTENC, se define en los siguientes términos:

"Dentro del suelo que se clasifica como rústico el planeamiento, de conformidad y en aplicación de los criterios que se fijan reglamentariamente, establecerá todas o algunas de las siguientes categorías:

a) Cuando en los terrenos se hallen presentes valores naturales o culturales precisados de protección ambiental:

La Comisión de Ordenación del Territorio y Medio Ambiente de Canarias, en sesión de fecha 04 FEB 2002, acordó la APROBACIÓN DEFINITIVA del presente expediente. 14 ABR 2004
Las Palmas de G.C.

El Secretario de la Comisión



...3) Suelo Rústico de Protección Cultural, para la preservación de yacimientos arqueológicos y de edificios, conjuntos o infraestructuras de valor histórico, artístico etnográfico así como su entorno inmediato".

Por parte del equipo redactor se procedió a la identificación y medición de todos estos ámbitos resultando el catálogo de ámbitos de protección cultural que se recogen en las tablas que se adjuntan.

Las áreas que el Plan General determina como suelos de alto valor cultural y, por tanto, somete a Especial Protección Cultural (EPC) son los que se recogen en la tabla I. **Se incluyen dentro de esta primera categoría aquellas Zonas Arqueológicas declaradas Bien de Interés Cultural o que poseen expedientes incoados en trámite de declaración. Así mismo, aparecen otros bienes que aunque no están declarados ni en trámites su expediente, parecen tener una especial relevancia según aconseja el Servicio Patrimonio Histórico del Cabildo de Gran Canaria.**

En la Tabla II se recogen aquellos suelos y bienes que se consideran de valor cultural y, por tanto, objeto de Protección Cultural (PC).

Estos dos grupos de bienes y/o áreas diferenciadas por el Plan General se encuadran en la categoría de Suelo Rústico de Protección Cultural definida en la Ley en los términos citados. Tienen por tanto una misma consideración a efectos

**COTEJADO: Concuerda
con el original.**

de fecha 04 FEB 2002
acordó la APROBACIÓN DEFINITIVA c
presente expediente.
14 ABR 2001
En secretaría de la Comisión

del régimen de suelo, no obstante, se diferencian en cuanto a las propuestas que se
realizan para ~~grupos~~ grupos, que presentan un grado de interés diferencial en
cuanto a su protección.



Así mismo, es necesario desde el Plan General dejar abierta la posibilidad de incorporación de aquellos nuevos hallazgos, cuando éstos tengan la suficiente entidad y potencialidad arqueológica como para ser incluido en las cartas arqueológicas del municipio.

Por otra parte, este Plan General, documento de planeamiento urbanístico municipal, como no podría ser de otra forma, **suscribe en su integridad los preceptos de la citada Ley de Patrimonio Histórico de Canarias y aplicará estrictamente las medidas de protección recogidas en el artículo 65**, tanto por lo que se refiere a la realización de estudio detallado de impacto ecológico como las demás medidas contempladas en el mismo.

En las tablas figura la denominación, la naturaleza del bien o ámbito, el número con que aparece señalado en la cartografía, la superficie que ocupa, que incluye parte del entorno en el que el yacimiento se encuentra y cuya medición se ha realizado en planos, utilizando para ello la carta arqueológica del municipio y, finalmente, el desarrollo, parámetro que hace referencia al tipo de actuación que se propone desde el Plan para cada bien en particular o, en otro caso, medidas cautelares para evitar el deterioro de estos bienes protegidos, en aquellos lugares en que hay indicios de ello, o la certeza de que lo hubo en algún momento, en caso de que éstos sean afectados por actuaciones urbanísticas o de cualquier otra naturaleza.

El apartado destinado al desarrollo se ha resuelto mediante la vinculación de los bienes y zonas a cuatro grupos cuya clasificación se fundamenta en la relevancia y naturaleza del yacimiento, complejidad de las actuaciones y planes de conservación y puesta en uso de los mismos.

Los grupos responden a las siguientes definiciones:

A. Bien de Interés Cultural Especial. Por su naturaleza, características o singularidad. Se propone su recuperación para uso y dominio público. Restauración y uso en la medida en que éste es compatible con su conservación (museístico, didáctico).

El Secretario,
M.I. AYTO. DE TELDE
SECRETARIA

APROBACIÓN PLENO:
13 DIC 2001

- B. De Interés Arqueológico. Se propone su Identificación, catalogación, y realización de Propuesta de restauración.
- C. De Interés Cultural Potencial. Se trata de los suelos sujetos a investigación y estudio por mostrar indicios de restos arqueológicos. La propuesta que se realiza para los mismos es de prospección, con objeto de posterior resolución en el sentido de incluirlos en A, B o D.
- D. De Interés Cultural en mal estado de conservación. Se encuentra destruido o es de difícil recuperación por el alto grado de deterioro. Se realiza la propuesta de sometimiento a estudio previo a cualquier actuación que demande su desclasificación.

La Comisión de Ordenación del Territorio y Medio Ambiente de Canarias, en sesión de fecha **04 FEB. 2002** acordó la APROBACIÓN DEFINITIVA del presente expediente.
 Las Palmas de G.C. **14 ABR. 2004**
 El Secretario de la Comisión



El Secretario,

APROBACIÓN PLENO:
13 DIC 2001


COTEJADO Concuenda
 con el original.
 Telde, a **14 DIC 2001** de.....
 Firma:





TABLA I BIENES Y AREAS SOMETIDAS A ESPECIAL PROTECCIÓN CULTURAL (EPC)				
DENOMINACION	NATURALEZA DEL YACIMIENTO	Nº	Desarrollo	Superficie m²
LA RESTINGA	Grupo de casas con resto y restos esparcidos	EPC 1	.	13.260
MALPASO	Grupo de casas con restos y cuevas artificiales, una con pintura	EPC 2	B	1.600
MONTAÑA LAS HUESAS	Cuevas artificiales.	EPC 3	.	1.450
CUEVA GRABADA DE SILVA	Cueva artificial con grabado "Pubis Femenino"	EPC 4	.	520
AGUADULCE	Posible estructura habitacional y túmulo circular	EPC 5	B	
PENINSULA DE TUFIA	Grupo de casas, y túmulos, muralias, y cuevas.	EPC 6	.	57.405
CENDRO-CASERONES	Grupo aislados importantes, cuevas artificiales.	EPC 7	.	71.075
TARA NORTE	Gran extensión de restos esparcidos procedentes de casas aljibe en cueva artificial. Cuevas naturales y artificiales de gran volumen	EPC 8	A	
TARA SUR	Grupo de cuevas artificiales y naturales.	EPC 8	B	
CUEVAS DE JEREZ	Grupo de cuevas artificiales cazoletas y canales (adoratorio) grabados en algunas cuevas	EPC 9	A	6.215
CUEVAS DE CALASIO	Grupo de cuevas artificiales	EPC 10	.	3.520
CUATRO PUERTAS	Importante grupo de cuevas artificiales	EPC 11	.	2.650
CUEVA DE LA AUDIENCIA	Cueva artificial (granero)	EPC 12	A	1.750
BARRANCO DE SILVA	Varios conjuntos	EPC 13	.	
FINCA PERDOMO	Grupo de cuevas artificiales y naturales cuevas de enterramiento	EPC 14	B	28.515
JUAN TELLO	Cuevas artificiales, cueva natural funeraria.	EPC 15	A	19.950
MONTAÑA DEL GALLEGO	Necrópolis en Cistas y tallas de molinos (Montaña Quemada)	EPC 16	.	
SIMA DE JINÁMAR	Lugar Histórico	EPC 17	.	
EL BALADERO	Grupo de cuevas artificiales y restos.	EPC 18		
ALMOGARÉN DE JEREZ I	Almogarén incluido en BIC Bco. de Silva	EPC 19	.	4.020
ALMOGARÉN DE JEREZ II	Almogarén incluido en BIC Bco. de Silva	EPC 20	.	3.275
CUEVAS DEL CASQUETE	Grupo de cuevas artificiales	EPC 21	C	5.890

Se incluyen en esta categoría todos los Bienes de Interés Cultural (*) declarados excepto los que vienen recogidos en el Catálogo de Patrimonio Arquitectónico. Además se mantienen algunos otros considerados relevantes por el Servicio de Patrimonio Histórico del Cabildo

El Secretario,
 APROBACIÓN PLENO:
13 DIC 2001


COPIADO: Concuera
 con el original
 Telde, a... **14 DIC 2001** ...de.....
 Firma:



TABLA II. BIENES Y AREAS SOMETIDAS A PROTECCION CULTURAL (PC)					
DENOMINACION	NATURALEZA DEL YACIMIENTO	Nº	Desarrollo	Superficie m²	
LADERA SUR	Posible estructura	PC 1	D		
LLANO DE LAS BRUJAS	Casa aborigen y resto esparcidos de otras	PC 2	B	2.690	
CASCAJO DE BELÉN	Cistas de enterramiento.	PC 3	C	22.145	
MAIPEZ DE CARABALLO	Posibilidad de restos de necrópolis	PC 4	D	2.500	
LA MAJADILLA	Cuevas naturales y artificiales con restos.	PC 5	C	52.805	
LA GARITA	Grupo de dos casas y un túmulo	PC 6	D		
HOYA DEL POZO	Restos esparcidos, Posible estructura	PC 7	C		
TALAYON DE TALIARTE	Restos esparcidos estructura de piedra	PC 8	C		
PUNTA DE LAS CUEVAS	Cuevas	PC 9	C		
MELENARA	Restos esparcidos	PC 10	D		
CLAVELLINAS	Posible estructura	PC 11	D		
PLAYA DE AGUADULCE	Solapón con restos.	PC 12	D	8.440	
MORRETE DE TUFIA	Muros y estructuras.	PC 13	B		
ARENALES DE TUFIA	Restos esparcidos	PC 14	C	19.635	
PLAYA DE OJOS DE GARZA	Restos esparcidos.	PC 15	C		
MTÑETA. OJOS DE GARZA	Restos esparcidos, Cueva natural de habitación.	PC 16	C		
PENINSULA DE GANDO	Cuevas naturales y artificiales.	PC 17	B		
CRATER CHICO	Solapones y cuevas naturales, en cráter.	PC 18	B		
MONTAÑA TIOPINO	Restos esparcidos	PC 19			
PLAYA LA GARITA		PC 20			
EL HOYO	Restos esparcidos cueva de enterramiento	PC 21	C		
ZAMORA (LA MAJADILLA)	Cueva del Moro	PC 22	C		
SAN JUAN	Restos esparcidos.	PC 24	C	2.820	
CUEVAS DE LA MINA	Grupo cuevas artificiales	PC 25	C		
BALCON DE TELDE	Cueva artificial	PC 27	C		
MONTAÑA LAS PALMAS	Pilas y canales en la cima y cuevas artificiales.	PC 28	C	7.455	
TECEN	Grupos de cuevas naturales y artificiales	PC 29	C	6.730	
ERMITA S. JOSE	Restos esparcidos	PC 30	C		
VALLE DE LOS NUEVE	Restos casas y enterramientos en malpaís	PC 31	C		

COTEJADO: Concuerda con el original.

Telde, a... 14 DIC. 2001 de.....



Firma:

La Comisión de Ordenación del Territorio y Medio Ambiente de Canarias, en sesión de fecha 04 FEB. 2002 acordó la APROBACIÓN DEFINITIVA del presente expediente.
Las Palmas de G.C. 14 ABR. 2004
El Secretario de la Comisión

APROBACIÓN PLENO:
13 DIC 2001



TABLA II. BIENES Y AREAS SOMETIDAS A PROTECCIÓN CULTURAL (PC)				
DENOMINACION	NATURALEZA DEL YACIMIENTO	Nº	Desarrollo	Superficie m ²
LOMO CEMENTERIO	Restos de cuevas artificiales	PC 32	D	
LA SOBERANA	Grupo de cuevas naturales y artificiales	PC 33	B	4.165
BCO. LA PALMA	Grupo de cuevas naturales y funerarias	PC 34	B	
LOMO DEL MELOSAL	Grupo de cuevas naturales	PC 35	C	3.655
MONTAÑA DEL GALLEGO	Cuevas naturales y artificiales	PC 36	B	1.190
LOS LOMOS	Restos esparcidos entre M. Gallego y C. Puertas	PC 37	C	
LOMO GORDO	Cuevas artificiales	PC 38	C	
POLVORIN C. PUERTAS	Zona Industrial aborigen (gran cantera, molinos)	PC 39	B	
POLVORIN C. PUERTAS	Grupo de cuevas naturales	PC 40	C	
MONTAÑA DE BUJAMAS	Restos esparcidos cueva artificial.	PC 41	C	
CUEVAS AUDIENCIA	Grupo de cuevas artificiales y naturales	PC 42	B	
LOMO DE AGUIRRE	Restos esparcidos	PC 43	C	
MTÑA. DE LAS TABAIBAS	Restos esparcidos	PC 45	D	
LOMO CERCA DE LA ERA	Restos esparcidos estructura enterrada de piedra	PC 46	D	
LOMO BCO. DE CABRAL	Restos esparcidos estructura enterrada	PC 47	C	
BCO. DEL DRAGUILLO	Cueva natural	PC 48	C	
BCO. DEL DRAGUILLO	Cuevas naturales plataforma con canales.	PC 49	B	
MEDIA FANEGA	Cuevas naturales	PC 50	C	83.465
SOLANA DE LA GAVIA	Grupos de cuevas naturales y artificiales.	PC 51	C	
TECEN	Cuevas naturales, artificiales y funerarias.	PC 52	B	
MIRABALA	Grupo de cuevas naturales y artificiales.	PC 53	B	
CUEVAS DEL MOLINO	Grupo de cuevas naturales	PC 54	B	
CUEVAS DE CUBAS	Cuevas naturales y artificiales, Grabados	PC 55	B	7.635
BCO. DEL TUNDIDOR	Grupo de cuevas naturales.	PC 56	C	
SANTA MARIA	Cuevas artificiales cruciformes.	PC 57	C	
CAÑADA MORISCA	Grupos de cuevas	PC 58	C	

La Comisión de Ordenación del Territorio y Medio Ambiente de Canarias, en sesión de fecha **04 FEB. 2002** acordó la APROBACIÓN DEFINITIVA c presente expediente.
Las Palmas de G.C. **14 ABR. 2002**
El Secretario de la Comisión

COTEJADO: Concuerda con el original.

Telde, **14 DIC. 2001** de

Firma:





TABLA II. BIENES Y AREAS SOMETIDAS A PROTECCION CULTURAL (PC) procedentes de Carta Etnográfica					
DENOMINACION	NATURALEZA DEL YACIMIENTO	Nº	Desarrollo	Superficie m²	
MALPAÍSES DE JINÁMAR		PC 59	D	551.350	
LA MATANZA		PC 60	D	226.655	
CUEVA SAN BORONDÓN	Cueva funeraria	PC 61	C	1.495	
CRUZ DE LA GALLINA		PC 62	D	52.930	
CUEVA DEL GUARTEME		PC 63	B	1.725	
CASA DE INÉS CHIMIDA		PC 66	B	1.985	
SAN SEBASTIÁN		PC 67	B	16.535	
EL ROQUE		PC 68	D	37.025	
FINCAS DE ARNAO		PC 69	D	23.430	
LOS GORETES Y EL HOYO		PC 70	D	36.045	
POBLADO DE TARA		PC 71	B	102.135	
ATALAYA DE TALIARTE		PC 72	D	1.520	
FINCA CALDERÍN		PC 73	C	21.690	
CUEVA DEL FAYCAN		PC 74	B	250	
CUEVA DE LOS GUAYRES		PC 75	B	250	
BCO. DEL TUNDIDOR		PC 76	C	5.740	
CUEVAS DE CASTILLO		PC 77	C	7.690	
TÚMULO DE LA MARETA		PC 78	D	39.710	
TÚMULO DE SILVA		PC 79	D	15.885	
CUEVA DE LOS PILARES		PC 82	B	2.665	
CUEVA DE LOS PAPELES		PC 83	C	1.715	
CUEVAS DE TUFIA		PC 84	B	5.145	
RISCO DE LA AUDIENCIA		PC 85	C	6.625	
CUEVAS DEL DRAGUILLO		PC 86	B	28.515	

El Secretario,
 APROBACIÓN PLENO:
11 3 DIC 2001


COTEJADO: Concuerda
 con el original.

Telde, a **14 DIC. 2001** de.....



Firma

La Comisión de Ordenación del Territorio y Medio Ambiente de Canarias, en sesión de fecha **04 FEB. 2002** acordó la APROBACIÓN DEFINITIVA del presente expediente.

Las Palmas de G.C. **14 ABR. 2004**
 El Secretario de la Comisión

