

Revisión del Plan General de Ordenación de Santa María de Guía.
Adaptación a las Directrices de Ordenación General y del Turismo.

DOCUMENTOS COMPLEMENTARIOS

CATÁLOGO DE ELEMENTOS PROTEGIDOS

Julio 2016



Tomo VIII

CATÁLOGO

ARQUITECTÓNICO Y ETNOGRÁFICO



CODIGO FICHA 430

DENOMINACIÓN: ESTANQUE

LOCALIZACIÓN

DIRECCIÓN	Localidad : SANTA MARIA DE GUIA	Barrio: SAN JUAN
	Calle	
	Número	código postal 35458
COORDENADAS UTM	28; 439920; 3111785	ALTITUD
TOPONIMIA:	SAN JUAN	
OBSERVACIONES	EL BIEN ESTÁ JUNTO A UNA PISTA QUE HAY EN SAN JUAN, AL OESTE DE LA CALLE PRINCIPAL. ACCESO POR LA CARRETERA QUE SE DIRIGE A GALLEGO.	

SITUACIÓN ADMINISTRATIVA

FECHA CATALOGACIÓN 2003	OBSERVACIONES REDACTOR: ESTANQUE EXCAVADO EN EL TERRENO DE PLANTA TRIANGULAR CON UN BORDE REDONDEADO. TIENE LA MITAD DE LA PARTE ALTA DEL MURO CON UNA ACEQUIA. LOS MUROS SON DE PIEDRA Y CAL. TIENE ACCESO EXCAVADO EN EL INTERIOR Y CANTONERA EN EL SALIDERO.	
DECLARACIÓN B.I.C:		
FECHA INCOACIÓN:		
FECHA PUBLICACIÓN:		
CRITERIOS DE CATALOGACIÓN:	GRADO PROTECCIÓN	TIPO DE INTERVENCIÓN
CALIDAD COMPOSITIVA	<u>INTEGRAL</u>	<u>CONSERVACIÓN</u>
<u>CALIDAD CONSTRUCTIVA</u>	AMBIENTAL	CONSOLIDACIÓN
CONJUNTO	PARCIAL	RESTAURACIÓN
HISTORIA		REHABILITACIÓN
SINGULARIDAD		REMODELACIÓN
<u>TIPOLOGÍA</u>		

ESTADO DE CONSERVACIÓN

<u>ALTERACIONES</u>		
ANTRÓPICAS		<u>NATURALES</u>
<ul style="list-style-type: none"> ◆ Destrucción por obras públicas ◆ Destrucción por obras privadas ◆ Saqueos ◆ Otros 		
<u>ESTADO DE CONSERVACIÓN</u>		
<u>BUENO</u>	REGULAR	MALO
<u>FRAGILIDAD</u>		
ALTA	MEDIA	<u>BAJA</u>
<u>VALOR CIENTÍFICO PATRIMONIAL</u>		
ALTO	<u>MEDIO</u>	BAJO

DOCUMENTACIÓN

REGISTRO BIBLIOGRÁFICO	SI	<u>NO</u>
AUTOR		
TÍTULO		
FECHA DE PUBLICACIÓN		EDICIÓN
PUBLICACIÓN		Nº PÁGINAS
AUTOR		
TÍTULO		
FECHA DE PUBLICACIÓN		EDICIÓN
PUBLICACIÓN		Nº PÁGINAS
AUTOR		
TÍTULO		
FECHA DE PUBLICACIÓN		EDICIÓN
PUBLICACIÓN		Nº PÁGINAS
REGISTRO FOTOGRÁFICO	<u>SI</u>	NO
AUDIOVISUAL	<u>FOTOS EN B. Y. N.</u>	COLOR
		DIAPOSITIVAS
REGISTRO PLANIMÉTRICO	<u>SI</u>	NO
AÑO	AUTOR ALEJANDRO CORONET VEGA	
REGISTRO DE DIBUJOS:	SI	NO
AÑO	AUTORES	
<u>OBSERVACIONES</u>		

SITUACIÓN JURÍDICA ADMINISTRATIVA

<u>PROPIEDAD</u>		
	PÚBLICA	<u>PRIVADA</u>

SUGERENCIAS

(PARA SU PROTECCIÓN Y SU POSIBLE PUESTO EN USO)

--

OBSERVACIONES

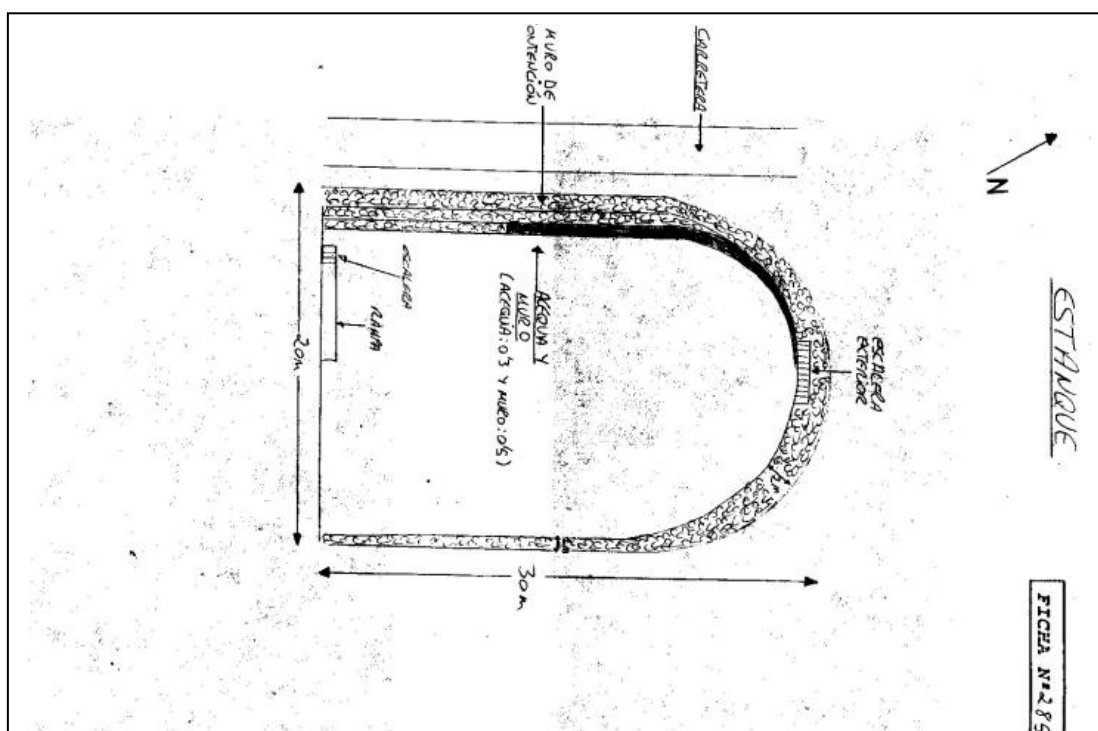
(ESPECIFICAR OTROS ASPECTOS IMPORTANTES QUE NO APARECEN EN LA FICHA)

VEGETACIÓN ENCIMA DEL MURO Y DEGASTE DE LA CAL. ADOSADO.	TIENE UN CUARTO Y UN ESTANQUE
--	-------------------------------

FOTO:



PLANO:



CATÁLOGO

ARQUITECTÓNICO Y ETNOGRÁFICO



CODIGO FICHA 431

DENOMINACIÓN: ESTANQUE

LOCALIZACIÓN

DIRECCIÓN	Localidad : SANTA MARIA DE GUIA	Barrio: SAN JUAN
	Calle	
	Número	código postal 35458
COORDENADAS UTM	28; 439920; 3111505	ALTITUD
TOPONIMIA:	DEHESA	
OBSERVACIONES	PARTIENDO DEL CRUCE DE SAN JUAN DIRIGIRNOS HACIA GALLEGO Y LUEGO COGER UNA PISTA A LA DERECHA QUE ASCIENDE EL LOMO ENTRE CULTIVOS. EL BIEN ESTÁ CERCA DEL FINAL DE LA PISTA.	

SITUACIÓN ADMINISTRATIVA

FECHA CATALOGACIÓN 2003	OBSERVACIONES REDACTOR: ESTANQUE DE GRAN TAMAÑO APOYADO EN UN LOMO DE PENDIENTE SUAVE SITUADO EN UNA ZONA ABANCALADA. TIENE PLANTA TRAPEZOIDAL, ESCALERA EXCAVADA EN EL TERRENO Y MUROS ENSANCHADOS EN LA BASE CON PLANOS INCLINADOS. TIENE ACEQUIA EN LO ALTO DEL MURO.	
DECLARACIÓN B.I.C:		
FECHA INCOACIÓN:		
FECHA PUBLICACIÓN:		
CRITERIOS DE CATALOGACIÓN:	GRADO PROTECCIÓN	TIPO DE INTERVENCIÓN
CALIDAD COMPOSITIVA	<u>INTEGRAL</u>	<u>CONSERVACIÓN</u>
<u>CALIDAD CONSTRUCTIVA</u>	AMBIENTAL	CONSOLIDACIÓN
CONJUNTO	PARCIAL	RESTAURACIÓN
HISTORIA		REHABILITACIÓN
SINGULARIDAD		REMODELACIÓN
<u>TIPOLOGÍA</u>		

ESTADO DE CONSERVACIÓN

<u>ALTERACIONES</u>		
ANTRÓPICAS		<u>NATURALES</u>
<ul style="list-style-type: none"> ◆ Destrucción por obras públicas ◆ Destrucción por obras privadas ◆ Saqueos ◆ Otros 		
<u>ESTADO DE CONSERVACIÓN</u>		
<u>BUENO</u>	REGULAR	MALO
<u>FRAGILIDAD</u>		
ALTA	MEDIA	<u>BAJA</u>
<u>VALOR CIENTÍFICO PATRIMONIAL</u>		
ALTO	<u>MEDIO</u>	BAJO

DOCUMENTACIÓN

REGISTRO BIBLIOGRÁFICO	SI	<u>NO</u>
AUTOR		
TÍTULO		
FECHA DE PUBLICACIÓN		EDICIÓN
PUBLICACIÓN		Nº PÁGINAS
AUTOR		
TÍTULO		
FECHA DE PUBLICACIÓN		EDICIÓN
PUBLICACIÓN		Nº PÁGINAS
AUTOR		
TÍTULO		
FECHA DE PUBLICACIÓN		EDICIÓN
PUBLICACIÓN		Nº PÁGINAS
REGISTRO FOTOGRÁFICO	<u>SI</u>	NO
AUDIOVISUAL	<u>FOTOS EN B. Y. N.</u>	COLOR
		DIAPOSITIVAS
REGISTRO PLANIMÉTRICO	<u>SI</u>	NO
AÑO	AUTOR ALEJANDRO CORONET VEGA	
REGISTRO DE DIBUJOS:	SI	NO
AÑO	AUTORES	
<u>OBSERVACIONES</u>		

SITUACIÓN JURÍDICA ADMINISTRATIVA

PROPIEDAD

PÚBLICA

PRIVADA

SUGERENCIAS

(PARA SU PROTECCIÓN Y SU POSIBLE PUESTO EN USO)

OBSERVACIONES

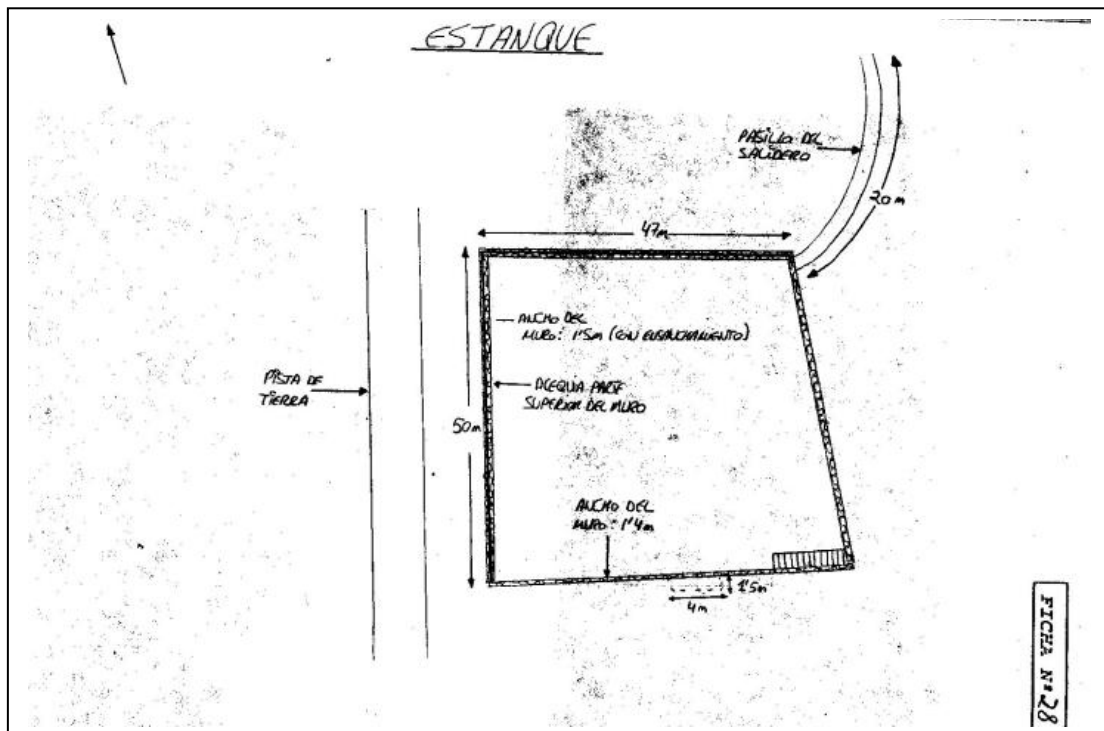
(ESPECIFICAR OTROS ASPECTOS IMPORTANTES QUE NO APARECEN EN LA FICHA)

MURO DE BLOQUES EN LA PARTE POSTERIOR. VEGETACIÓN EN EL INTERIOR.

FOTO:



PLANO:



CATÁLOGO



ARQUITECTÓNICO Y ETNOGRÁFICO

CODIGO FICHA 432

DENOMINACIÓN: ESTANQUE

LOCALIZACIÓN

DIRECCIÓN	Localidad : SANTA MARIA DE GUIA	Barrio: SAN JUAN
	Calle	
	Número	código postal 35458
COORDENADAS UTM	28; 439900; 3111195	ALTITUD
TOPONIMIA:	LA DEHESA	
OBSERVACIONES	EL BIEN ESTA EN EL BARRIO DE LA DEHESA. ACCESO A TRAVES DE LA CARRETERA QUE UNE GUIA Y MOYA. ESTA SITUADO JUNTO A LA PROLONGACION DE LA CALLE MOYA.	

SITUACIÓN ADMINISTRATIVA

FECHA CATALOGACIÓN 2003	OBSERVACIONES REDACTOR: ESTANQUE DE GRAN TAMAÑO Y PLANTA RECTANGULAR APOYADO EN EL TALUD SUPERIOR DE UN LOMO DE PENDIENTE SUAVE. LOS MUROS SE ENSANCHAN HACIA LA BASE A TRAVES DE PLANOS INCLINADOS. ANCHO DEL MURO EN LA PARTE SUPERIOR:1.5M., PROFUNDIDAD 7M. PRESENTA ESCALERA EXCAVADA EN EL TERRENO.	
DECLARACIÓN B.I.C:		
FECHA INCOACIÓN:		
FECHA PUBLICACIÓN:		
CRITERIOS DE CATALOGACIÓN:	GRADO PROTECCIÓN	TIPO DE INTERVENCIÓN
CALIDAD COMPOSITIVA	<u>INTEGRAL</u>	<u>CONSERVACIÓN</u>
<u>CALIDAD CONSTRUCTIVA</u>	AMBIENTAL	CONSOLIDACIÓN
CONJUNTO	PARCIAL	RESTAURACIÓN
HISTORIA		REHABILITACIÓN
SINGULARIDAD		REMODELACIÓN
<u>TIPOLOGÍA</u>		

ESTADO DE CONSERVACIÓN

<u>ALTERACIONES</u>		
ANTRÓPICAS		<u>NATURALES</u>
<ul style="list-style-type: none"> ◆ Destrucción por obras públicas ◆ Destrucción por obras privadas ◆ Saqueos ◆ Otros 		
<u>ESTADO DE CONSERVACIÓN</u>		
<u>BUENO</u>	REGULAR	MALO
<u>FRAGILIDAD</u>		
ALTA	MEDIA	<u>BAJA</u>
<u>VALOR CIENTÍFICO PATRIMONIAL</u>		
ALTO	<u>MEDIO</u>	BAJO

DOCUMENTACIÓN

REGISTRO BIBLIOGRÁFICO	SI	<u>NO</u>
AUTOR		
TÍTULO		
FECHA DE PUBLICACIÓN		EDICIÓN
PUBLICACIÓN		Nº PÁGINAS
AUTOR		
TÍTULO		
FECHA DE PUBLICACIÓN		EDICIÓN
PUBLICACIÓN		Nº PÁGINAS
AUTOR		
TÍTULO		
FECHA DE PUBLICACIÓN		EDICIÓN
PUBLICACIÓN		Nº PÁGINAS
REGISTRO FOTOGRÁFICO	<u>SI</u>	NO
AUDIOVISUAL	<u>FOTOS EN B. Y. N.</u>	COLOR
		DIAPOSITIVAS
REGISTRO PLANIMÉTRICO	<u>SI</u>	NO
AÑO	AUTOR ALEJANDRO CORONET VEGA	
REGISTRO DE DIBUJOS:	SI	NO
AÑO	AUTORES	
<u>OBSERVACIONES</u>		

SITUACIÓN JURÍDICA ADMINISTRATIVA

<u>PROPIEDAD</u>		
	PÚBLICA	<u>PRIVADA</u>

SUGERENCIAS

(PARA SU PROTECCIÓN Y SU POSIBLE PUESTO EN USO)

--

OBSERVACIONES

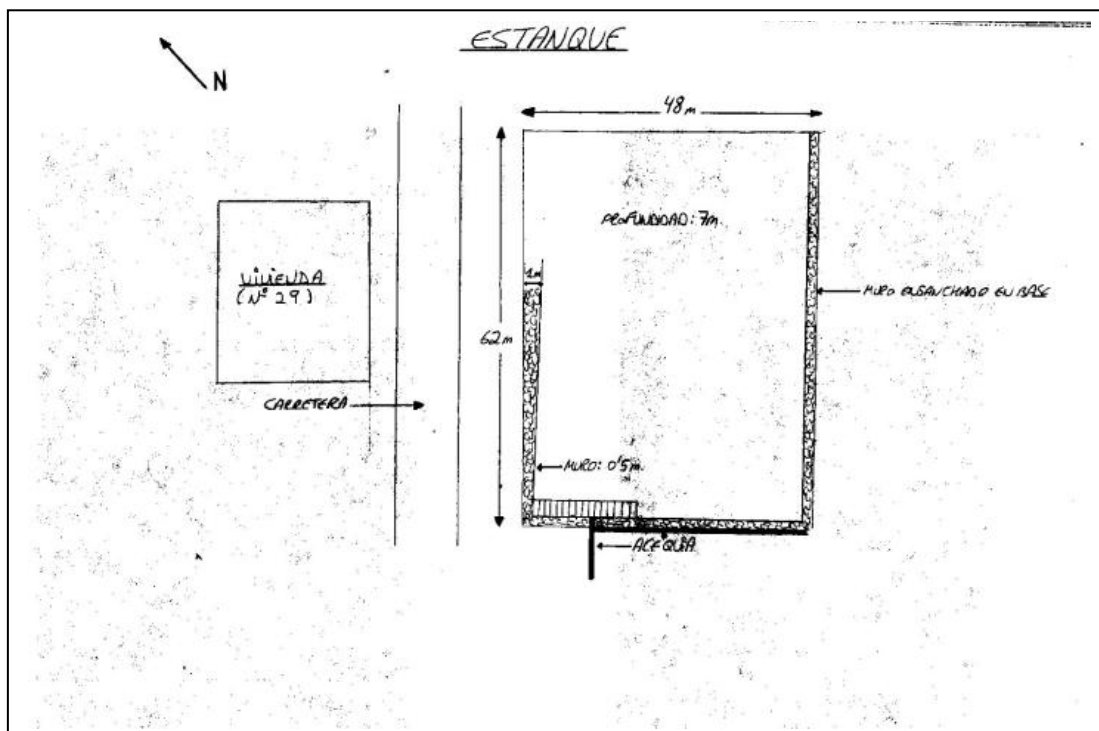
(ESPECIFICAR OTROS ASPECTOS IMPORTANTES QUE NO APARECEN EN LA FICHA)

HERBACEAS EN EL INTERIOR. MURO DE BLOQUES EN EL TALUD SUPERIOR PARA EVITAR CAIDAS.
--

FOTO:



PLANO:



CATÁLOGO

ARQUITECTÓNICO Y ETNOGRÁFICO



CODIGO FICHA 433

DENOMINACIÓN: ESTANQUE

LOCALIZACIÓN

DIRECCIÓN	Localidad : SANTA MARIA DE GUIA	Barrio: SAN JUAN
	Calle	
	Número	código postal 35458
COORDENADAS UTM	28; 439320; 3112245	ALTITUD 310
TOPONIMIA:	LA MONTAÑETA	
OBSERVACIONES	EL BIEN ESTA EN EL LOMO DE LA MONTAÑETA. SE ENCUENTRA A 150 METROS AL NORTE DE LA ERMITA Y AL ESTE DE LA CARRETERA PRINCIPAL.	

SITUACIÓN ADMINISTRATIVA

FECHA CATALOGACIÓN 2003	OBSERVACIONES REDACTOR: ESTANQUE DE PLANTA IRREGULAR EXCAVADO EN UN LOMO DE PENDIENTE SUAVE. LOS MUROS SON DE PIEDRA Y CAL ENSANCHADOS EN LA BASE. PROFUNDIDAD: 4 METROS	
DECLARACIÓN B.I.C:		
FECHA INCOACIÓN:		
FECHA PUBLICACIÓN:		
CRITERIOS DE CATALOGACIÓN:	GRADO PROTECCIÓN	TIPO DE INTERVENCIÓN
CALIDAD COMPOSITIVA	<u>INTEGRAL</u>	<u>CONSERVACIÓN</u>
<u>CALIDAD CONSTRUCTIVA</u>	AMBIENTAL	CONSOLIDACIÓN
CONJUNTO	PARCIAL	RESTAURACIÓN
HISTORIA		REHABILITACIÓN
SINGULARIDAD		REMODELACIÓN
<u>TIPOLOGÍA</u>		

ESTADO DE CONSERVACIÓN

<u>ALTERACIONES</u>		
ANTRÓPICAS		<u>NATURALES</u>
<ul style="list-style-type: none"> ◆ Destrucción por obras públicas ◆ Destrucción por obras privadas ◆ Saqueos ◆ Otros 		
<u>ESTADO DE CONSERVACIÓN</u>		
<u>BUENO</u>	REGULAR	MALO
<u>FRAGILIDAD</u>		
ALTA	MEDIA	<u>BAJA</u>
<u>VALOR CIENTÍFICO PATRIMONIAL</u>		
ALTO	<u>MEDIO</u>	BAJO

DOCUMENTACIÓN

REGISTRO BIBLIOGRÁFICO	SI	<u>NO</u>
AUTOR		
TÍTULO		
FECHA DE PUBLICACIÓN		EDICIÓN
PUBLICACIÓN		Nº PÁGINAS
AUTOR		
TÍTULO		
FECHA DE PUBLICACIÓN		EDICIÓN
PUBLICACIÓN		Nº PÁGINAS
AUTOR		
TÍTULO		
FECHA DE PUBLICACIÓN		EDICIÓN
PUBLICACIÓN		Nº PÁGINAS
REGISTRO FOTOGRÁFICO	<u>SI</u>	NO
AUDIOVISUAL	<u>FOTOS EN B. Y .N.</u>	COLOR
		DIAPOSITIVAS
REGISTRO PLANIMÉTRICO	<u>SI</u>	NO
AÑO	AUTOR ALEJANDRO CORONET VEGA	
REGISTRO DE DIBUJOS:	SI	NO
AÑO	AUTORES	
<u>OBSERVACIONES</u>		

SITUACIÓN JURÍDICA ADMINISTRATIVA

<p><u>PROPIEDAD</u></p> <p>PÚBLICA <u>PRIVADA</u></p>
--

SUGERENCIAS

(PARA SU PROTECCIÓN Y SU POSIBLE PUESTO EN USO)

--

OBSERVACIONES

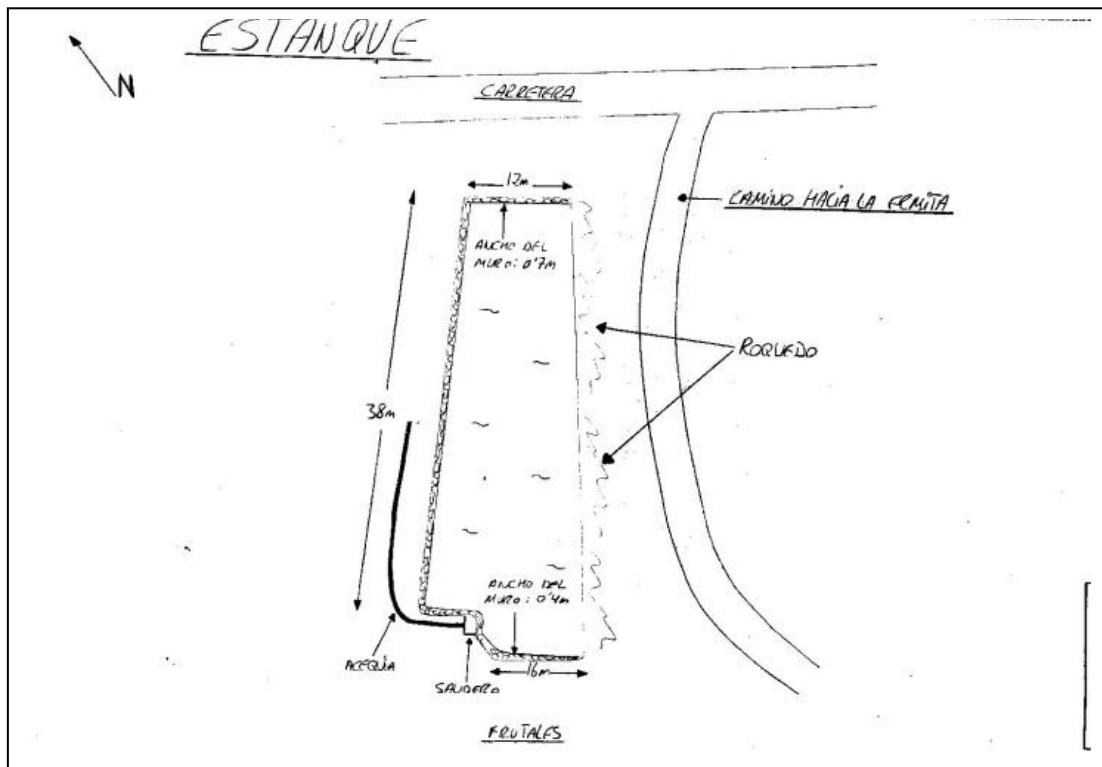
(ESPECIFICAR OTROS ASPECTOS IMPORTANTES QUE NO APARECEN EN LA FICHA)

<p>VEGETACION EN EL TALUD SUPERIOR. ARREGLOS CON MEZCLA EN MUROS Y CUARTOS ADOSADOS AL MURO DEL TALUD INFERIOR.</p>

FOTO:



PLANO:



CATÁLOGO

ARQUITECTÓNICO Y ETNOGRÁFICO



CODIGO FICHA 434

DENOMINACIÓN: ESTANQUE

LOCALIZACIÓN

DIRECCIÓN	Localidad : SANTA MARIA DE GUIA	Barrio: SAN JUAN
	Calle	
	Número	código postal 35458
COORDENADAS UTM	28; 438765; 3112460	ALTITUD 215
TOPONIMIA:	BCO. DE LAS GARZAS, LA MONTAÑETA	
OBSERVACIONES	EL BIEN SE ENCUENTRA EN LA LADERA ESTE DEL BCO. DE LAS GARZAS, AL NORTE DE LA PRESA DE LAS GARZAS. POR DEBAJO DE LA CARRETERA QUE PARTE DE S. JUAN, PASA POR LA MONTAÑETA Y CONTINUA HACIA GUIA.	

SITUACIÓN ADMINISTRATIVA

FECHA CATALOGACIÓN 2003	OBSERVACIONES REDACTOR: ESTANQUE DE PLANTA RECTANGULAR HECHO EN PIEDRA, CAL Y CANTOS DE PICON APELMAZADOS. TIENE SEIS CONTRAFUERTES; Y ENTRE DOSDE ELLOS HAY UN CUARTO QUE GUARDA LA BOCA. JUNTO AL ESTANQUE HAY UNA CANTONERA DE PIEDRA Y CAL.	
DECLARACIÓN B.I.C:		
FECHA INCOACIÓN:		
FECHA PUBLICACIÓN:		
CRITERIOS DE CATALOGACIÓN:	GRADO PROTECCIÓN	TIPO DE INTERVENCIÓN
CALIDAD COMPOSITIVA	<u>INTEGRAL</u>	<u>CONSERVACIÓN</u>
<u>CALIDAD CONSTRUCTIVA</u>	AMBIENTAL	CONSOLIDACIÓN
CONJUNTO	PARCIAL	RESTAURACIÓN
HISTORIA		REHABILITACIÓN
SINGULARIDAD		REMODELACIÓN
<u>TIPOLOGÍA</u>		

ESTADO DE CONSERVACIÓN

<u>ALTERACIONES</u>		
ANTRÓPICAS		<u>NATURALES</u>
<ul style="list-style-type: none"> ◆ Destrucción por obras públicas ◆ Destrucción por obras privadas ◆ Saqueos ◆ Otros 		
<u>ESTADO DE CONSERVACIÓN</u>		
<u>BUENO</u>	REGULAR	MALO
<u>FRAGILIDAD</u>		
ALTA	MEDIA	<u>BAJA</u>
<u>VALOR CIENTÍFICO PATRIMONIAL</u>		
ALTO	<u>MEDIO</u>	BAJO

DOCUMENTACIÓN

REGISTRO BIBLIOGRÁFICO	SI	<u>NO</u>
AUTOR		
TÍTULO		
FECHA DE PUBLICACIÓN		EDICIÓN
PUBLICACIÓN		Nº PÁGINAS
AUTOR		
TÍTULO		
FECHA DE PUBLICACIÓN		EDICIÓN
PUBLICACIÓN		Nº PÁGINAS
AUTOR		
TÍTULO		
FECHA DE PUBLICACIÓN		EDICIÓN
PUBLICACIÓN		Nº PÁGINAS
REGISTRO FOTOGRÁFICO	<u>SI</u>	NO
AUDIOVISUAL	<u>FOTOS EN B. Y. N.</u>	COLOR
		DIAPOSITIVAS
REGISTRO PLANIMÉTRICO	<u>SI</u>	NO
AÑO	AUTOR ALEJANDRO CORONET VEGA	
REGISTRO DE DIBUJOS:	SI	NO
AÑO	AUTORES	
<u>OBSERVACIONES</u>		

SITUACIÓN JURÍDICA ADMINISTRATIVA

PROPIEDAD

PÚBLICA

PRIVADA

SUGERENCIAS

(PARA SU PROTECCIÓN Y SU POSIBLE PUESTO EN USO)

OBSERVACIONES

(ESPECIFICAR OTROS ASPECTOS IMPORTANTES QUE NO APARECEN EN LA FICHA)

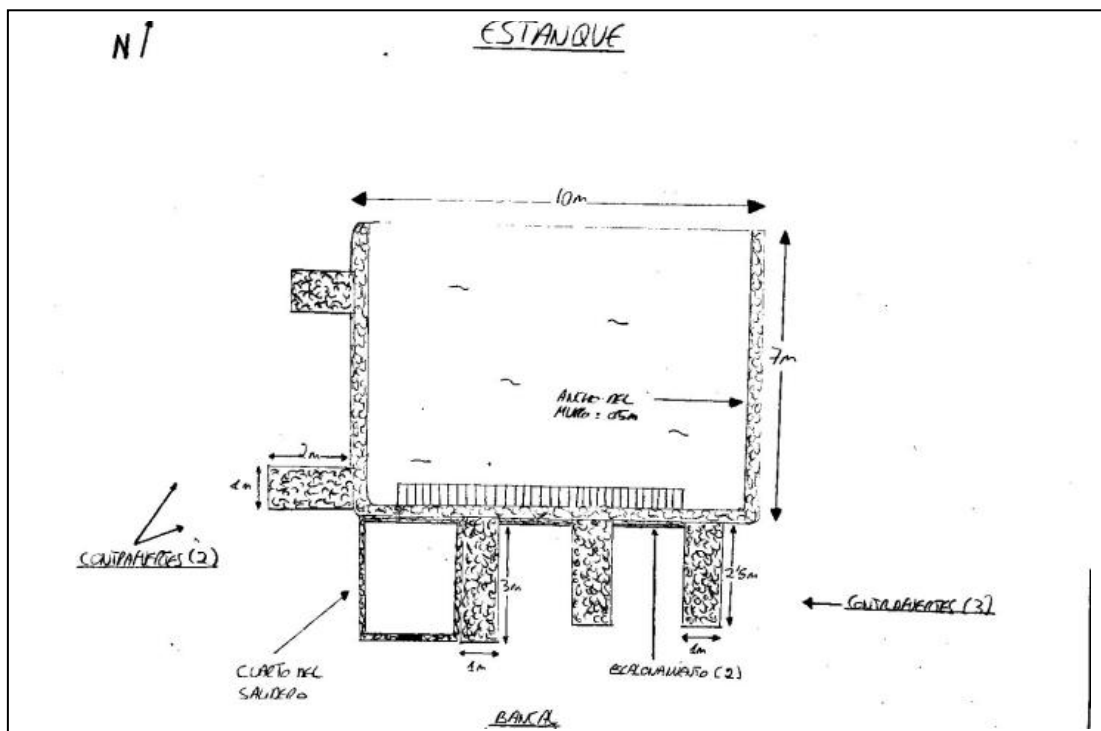
DESGASTE DE LA SILLERIA Y VALLADO DEL ESTANQUE.
ESTANQUE.

VEGETACION EN EL MURO DEL

FOTO:



PLANO:



CATÁLOGO

ARQUITECTÓNICO Y ETNOGRÁFICO



CODIGO FICHA 435

DENOMINACIÓN: ESTANQUE

LOCALIZACIÓN

DIRECCIÓN	Localidad : SANTA MARIA DE GUIA	Barrio: SAN JUAN
	Calle	
	Número	código postal 35458
COORDENADAS UTM	28; 439325; 3112665	ALTITUD 260
TOPONIMIA:	LA MONTAÑETA	
OBSERVACIONES	PARTIR DE GUIA HACIA MONTAÑA ALTA, 300M. ANTES DE LLEGAR A LA ERMITA DE LA MONTAÑETA, APARCAR Y DESCENDER LA LADERA. EL BIEN ESTA POR ENCIMA DE UNA URBANIZACION, 100M. POR DEBAJO DE LA CARRETERA.	

SITUACIÓN ADMINISTRATIVA

FECHA CATALOGACIÓN 2003	OBSERVACIONES REDACTOR: ESTANQUE DE PLANTA RECTANGULAR EXCAVADO EN LA LADERA. EL MURO ESTA HECHO EN PIEDRA Y CAL CON CANTOS FORRANDO EL INTERIOR. TIENE ESCALERA DE ACCESO AL INTERIOR HECHA CON CANTERIA. PROFUNDIDAD:4M.	
DECLARACIÓN B.I.C:		
FECHA INCOACIÓN:		
FECHA PUBLICACIÓN:		
CRITERIOS DE CATALOGACIÓN:	GRADO PROTECCIÓN	TIPO DE INTERVENCIÓN
CALIDAD COMPOSITIVA	<u>INTEGRAL</u>	<u>CONSERVACIÓN</u>
<u>CALIDAD CONSTRUCTIVA</u>	AMBIENTAL	CONSOLIDACIÓN
CONJUNTO	PARCIAL	RESTAURACIÓN
HISTORIA		REHABILITACIÓN
SINGULARIDAD		REMODELACIÓN
<u>TIPOLOGÍA</u>		

ESTADO DE CONSERVACIÓN

<u>ALTERACIONES</u>		
ANTRÓPICAS		<u>NATURALES</u>
<ul style="list-style-type: none"> ◆ Destrucción por obras públicas ◆ Destrucción por obras privadas ◆ Saqueos ◆ Otros 		
<u>ESTADO DE CONSERVACIÓN</u>		
<u>BUENO</u>	REGULAR	MALO
<u>FRAGILIDAD</u>		
ALTA	MEDIA	<u>BAJA</u>
<u>VALOR CIENTÍFICO PATRIMONIAL</u>		
ALTO	<u>MEDIO</u>	BAJO

DOCUMENTACIÓN

REGISTRO BIBLIOGRÁFICO	SI	<u>NO</u>
AUTOR		
TÍTULO		
FECHA DE PUBLICACIÓN		EDICIÓN
PUBLICACIÓN		Nº PÁGINAS
AUTOR		
TÍTULO		
FECHA DE PUBLICACIÓN		EDICIÓN
PUBLICACIÓN		Nº PÁGINAS
AUTOR		
TÍTULO		
FECHA DE PUBLICACIÓN		EDICIÓN
PUBLICACIÓN		Nº PÁGINAS
REGISTRO FOTOGRÁFICO	<u>SI</u>	NO
AUDIOVISUAL	<u>FOTOS EN B. Y .N.</u>	COLOR
		DIAPOSITIVAS
REGISTRO PLANIMÉTRICO	<u>SI</u>	NO
AÑO	AUTOR ALEJANDRO CORONET VEGA	
REGISTRO DE DIBUJOS:	SI	NO
AÑO	AUTORES	
<u>OBSERVACIONES</u>		

SITUACIÓN JURÍDICA ADMINISTRATIVA

<u>PROPIEDAD</u>		
	PÚBLICA	<u>PRIVADA</u>

SUGERENCIAS

(PARA SU PROTECCIÓN Y SU POSIBLE PUESTO EN USO)

--

OBSERVACIONES

(ESPECIFICAR OTROS ASPECTOS IMPORTANTES QUE NO APARECEN EN LA FICHA)

VEGETACION EN LOS ALREDEDORES Y LIGEROS DERRUMBES DE UN TALUD LATERAL. VALLADO Y FILTRO EN LA BOCA CON BLOQUES.

CATÁLOGO

ARQUITECTÓNICO Y ETNOGRÁFICO



CODIGO FICHA 436

DENOMINACIÓN: ESTANQUE

LOCALIZACIÓN

DIRECCIÓN	Localidad : SANTA MARIA DE GUIA	Barrio: SAN JUAN
	Calle	
	Número	código postal 35458
COORDENADAS UTM	28; 439295; 3111385	ALTITUD 365
TOPONIMIA:	CERCADOS DE MERINO	
OBSERVACIONES	PARTIR DESDE GUIA HACIA LA DEHESA. EL BIEN SE LOCALIZA CERCA DE LA CARRETERA, EN LA CURVA ANTERIOR A LAS INSTALACIONES DE UNELCO.	

SITUACIÓN ADMINISTRATIVA

FECHA CATALOGACIÓN 2003	OBSERVACIONES REDACTOR: ESTANQUE EXCAVADO EN LA LADERA DE PLANTA IRREGULAR, HECHO EN PIEDRA Y CAL. PRESENTA ACEQUIA EN LA PARTESUPERIOR DEL MURO Y ESTA ESCALONADO INTERIORMENTE. TIENE ROCAS ENCAJADAS PARA ACCEDER AL ESTANQUE TANTO POR EL EXTERIOR COMO POR EL INTERIOR. PROFUNDIDAD: 4 METROS.	
DECLARACIÓN B.I.C:		
FECHA INCOACIÓN:		
FECHA PUBLICACIÓN:		
CRITERIOS DE CATALOGACIÓN:	GRADO PROTECCIÓN	TIPO DE INTERVENCIÓN
CALIDAD COMPOSITIVA	<u>INTEGRAL</u>	<u>CONSERVACIÓN</u>
<u>CALIDAD CONSTRUCTIVA</u>	AMBIENTAL	CONSOLIDACIÓN
CONJUNTO	PARCIAL	RESTAURACIÓN
HISTORIA		REHABILITACIÓN
SINGULARIDAD		REMODELACIÓN
<u>TIPOLOGÍA</u>		

ESTADO DE CONSERVACIÓN

<u>ALTERACIONES</u>		
ANTRÓPICAS		<u>NATURALES</u>
<ul style="list-style-type: none"> ◆ Destrucción por obras públicas ◆ Destrucción por obras privadas ◆ Saqueos ◆ Otros 		
<u>ESTADO DE CONSERVACIÓN</u>		
<u>BUENO</u>	REGULAR	MALO
<u>FRAGILIDAD</u>		
ALTA	MEDIA	<u>BAJA</u>
<u>VALOR CIENTÍFICO PATRIMONIAL</u>		
ALTO	<u>MEDIO</u>	BAJO

DOCUMENTACIÓN

REGISTRO BIBLIOGRÁFICO	SI	<u>NO</u>
AUTOR		
TÍTULO		
FECHA DE PUBLICACIÓN		EDICIÓN
PUBLICACIÓN		Nº PÁGINAS
AUTOR		
TÍTULO		
FECHA DE PUBLICACIÓN		EDICIÓN
PUBLICACIÓN		Nº PÁGINAS
AUTOR		
TÍTULO		
FECHA DE PUBLICACIÓN		EDICIÓN
PUBLICACIÓN		Nº PÁGINAS
REGISTRO FOTOGRÁFICO	<u>SI</u>	NO
AUDIOVISUAL	<u>FOTOS EN B. Y. N.</u>	COLOR
		DIAPOSITIVAS
REGISTRO PLANIMÉTRICO	<u>SI</u>	NO
AÑO	AUTOR ALEJANDRO CORONET VEGA	
REGISTRO DE DIBUJOS:	SI	NO
AÑO	AUTORES	
<u>OBSERVACIONES</u>		

SITUACIÓN JURÍDICA ADMINISTRATIVA

<p><u>PROPIEDAD</u></p> <p>PÚBLICA <u>PRIVADA</u></p>
--

SUGERENCIAS

(PARA SU PROTECCIÓN Y SU POSIBLE PUESTO EN USO)

--

OBSERVACIONES

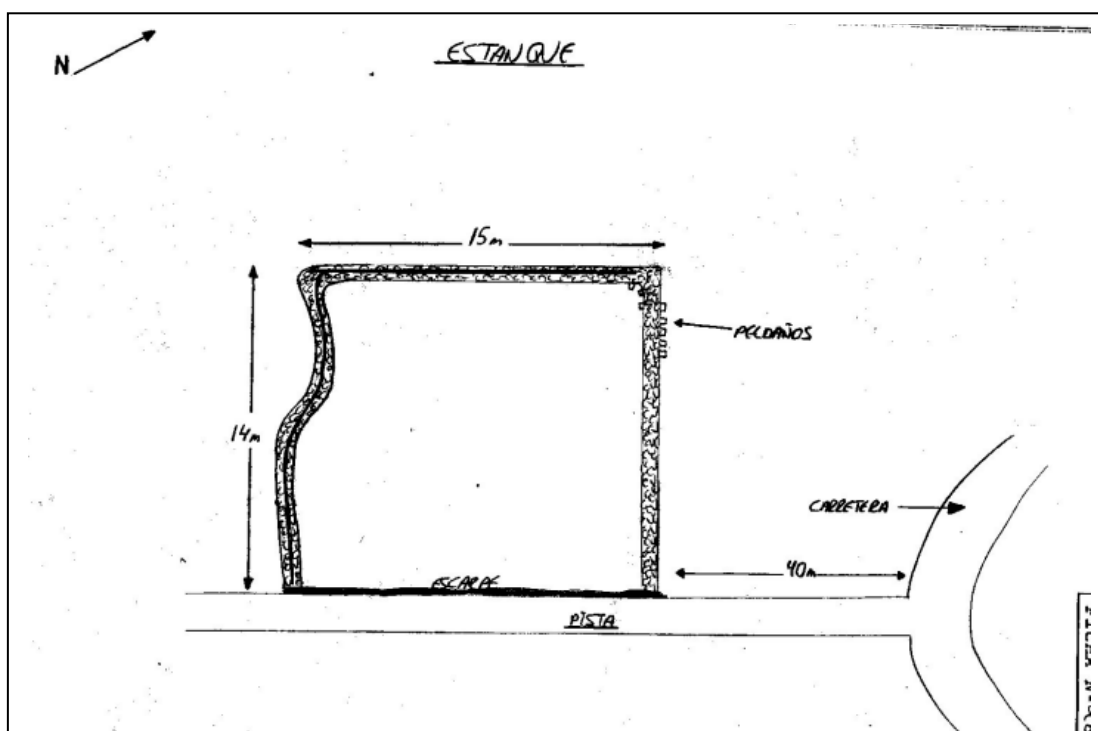
(ESPECIFICAR OTROS ASPECTOS IMPORTANTES QUE NO APARECEN EN LA FICHA)

ARREGLOS CON MEZCLA EN LA PARTE ALTA DEL MURO.
--

FOTO:



PLANO:



CATÁLOGO

ARQUITECTÓNICO Y ETNOGRÁFICO



CODIGO FICHA 437

DENOMINACIÓN: ESTANQUE

LOCALIZACIÓN

DIRECCIÓN	Localidad : SANTA MARIA DE GUIA	Barrio: SAN JUAN
	Calle	
	Número	código postal 35458
COORDENADAS UTM	28; 439675; 3111335	ALTITUD 390
TOPONIMIA:	LA CASILLA - LA DEHESA	
OBSERVACIONES	PARTIR DE GUIA HACIA LA DEHESA. EL BIEN SE LOCALIZA POCO ANTES DEL CRUCE A LA DEHESA, EN UNA CURVA A MUY PRONUNCIADA A LA DERECHA.	

SITUACIÓN ADMINISTRATIVA

FECHA CATALOGACIÓN 2003	OBSERVACIONES REDACTOR: ESTANQUE DE PLANTA RECTANGULAR APOYADO EN EL TALUD SUPERIOR DE UN LOMO DE PENDIENTE SUAVE. LOS MUROS ESTAN HECHOS EN PIEDRA Y CAL, Y PRESENTAN UN MARCADO ENSANCHAMIENTO EN LA BASE A TRAVES DE PLANOS INCLINADOS. TIENE ACEQUIA EN LO ALTO DEL MURO Y ESCALERA DE ACCESO AL INTERIOR.	
DECLARACIÓN B.I.C:		
FECHA INCOACIÓN:		
FECHA PUBLICACIÓN:		
CRITERIOS DE CATALOGACIÓN:	GRADO PROTECCIÓN	TIPO DE INTERVENCIÓN
CALIDAD COMPOSITIVA	<u>INTEGRAL</u>	<u>CONSERVACIÓN</u>
<u>CALIDAD CONSTRUCTIVA</u>	AMBIENTAL	CONSOLIDACIÓN
CONJUNTO	PARCIAL	RESTAURACIÓN
HISTORIA		REHABILITACIÓN
SINGULARIDAD		REMODELACIÓN
<u>TIPOLOGÍA</u>		

ESTADO DE CONSERVACIÓN

<u>ALTERACIONES</u>		
ANTRÓPICAS		<u>NATURALES</u>
<ul style="list-style-type: none"> ◆ Destrucción por obras públicas ◆ Destrucción por obras privadas ◆ Saqueos ◆ Otros 		
<u>ESTADO DE CONSERVACIÓN</u>		
<u>BUENO</u>	REGULAR	MALO
<u>FRAGILIDAD</u>		
ALTA	MEDIA	<u>BAJA</u>
<u>VALOR CIENTÍFICO PATRIMONIAL</u>		
ALTO	<u>MEDIO</u>	BAJO

DOCUMENTACIÓN

REGISTRO BIBLIOGRÁFICO	SI	<u>NO</u>
AUTOR		
TÍTULO		
FECHA DE PUBLICACIÓN		EDICIÓN
PUBLICACIÓN		Nº PÁGINAS
AUTOR		
TÍTULO		
FECHA DE PUBLICACIÓN		EDICIÓN
PUBLICACIÓN		Nº PÁGINAS
AUTOR		
TÍTULO		
FECHA DE PUBLICACIÓN		EDICIÓN
PUBLICACIÓN		Nº PÁGINAS
REGISTRO FOTOGRÁFICO	<u>SI</u>	NO
AUDIOVISUAL	<u>FOTOS EN B. Y .N.</u>	COLOR
		DIAPOSITIVAS
REGISTRO PLANIMÉTRICO	<u>SI</u>	NO
AÑO	AUTOR ALEJANDRO CORONET VEGA	
REGISTRO DE DIBUJOS:	SI	NO
AÑO	AUTORES	
<u>OBSERVACIONES</u>		

SITUACIÓN JURÍDICA ADMINISTRATIVA

<p><u>PROPIEDAD</u></p> <p><u>PÚBLICA</u> PRIVADA</p>
--

SUGERENCIAS

(PARA SU PROTECCIÓN Y SU POSIBLE PUESTO EN USO)

--

OBSERVACIONES

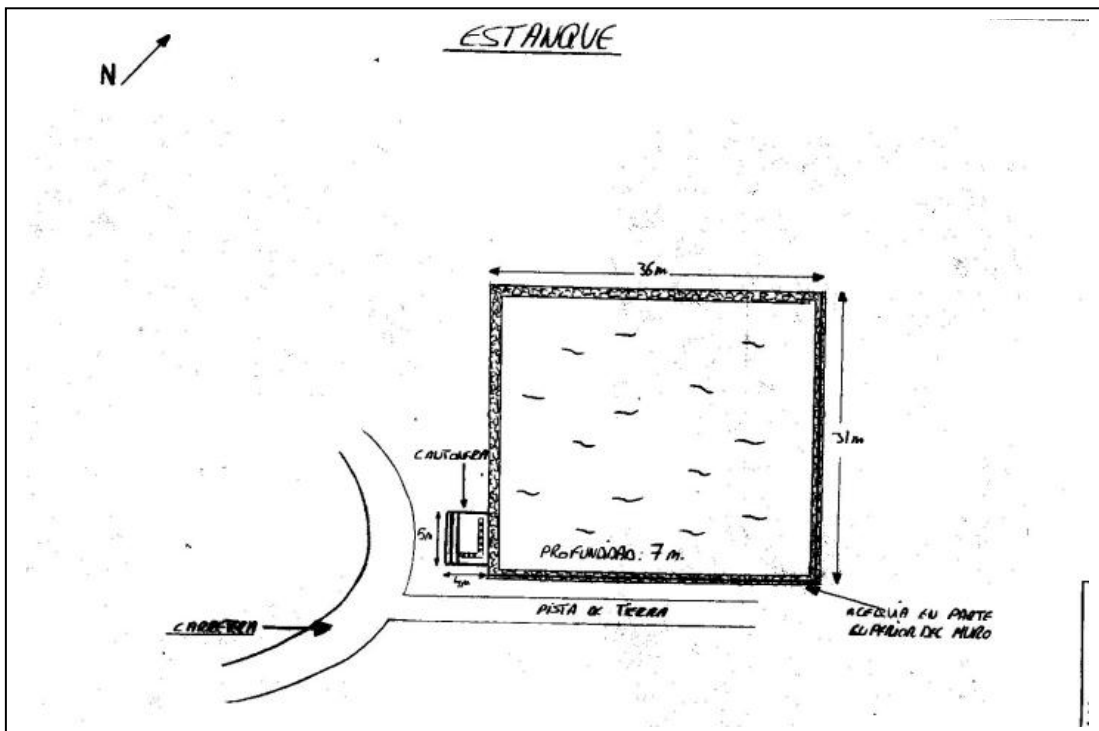
(ESPECIFICAR OTROS ASPECTOS IMPORTANTES QUE NO APARECEN EN LA FICHA)

<p>EL ESTANQUE TIENES CANTOS FORRANDO EL INTERIOR. EN LA ENTRADA DE AGUA HAY UNA CANTONERA DE PIEDRA Y CALCON VARIOS COMPARTIMENTOS.</p> <p>ARREGLOS CON MEZCLA TANTO EN EL INTERIOR COMO EN EL EXTERIOR. AÑADIDO DE BLOQUES EN LA PARTE SUPERIOR DE LOS MUROS.</p>

FOTO:



PLANO:



CATÁLOGO



ARQUITECTÓNICO Y ETNOGRÁFICO

CODIGO FICHA 438

DENOMINACIÓN: ESTANQUE

LOCALIZACIÓN

DIRECCIÓN	Localidad : SANTA MARIA DE GUIA	Barrio: SAN JUAN
	Calle	
	Número	código postal 35458
COORDENADAS UTM	28; 439630; 3112260	ALTITUD 315
TOPONIMIA:	DOÑANA	
OBSERVACIONES	PARTIR DE GUÍA HACIA SAN JUAN, EN UNA CURVA DE 180° ANTERIOR AL NUCLEO DE SAN JUAN TOMAR DESVÍO DE TIERRA A LA IZQUIERDA, EL BIEN ESTÁ AL FINAL DE LA PISTA.	

SITUACIÓN ADMINISTRATIVA

FECHA CATALOGACIÓN 2003	OBSERVACIONES REDACTOR: ESTANQUE DE PLANTA TRIANGULAR HECHO EN PIEDRA Y CAL EXCAVADO EN LA LADERA.EL MURO ES DE 3,5 METROS DE ANCHO Y SU INTERIOR ESTÁ FORRADO CON CANTOS RECTANGULARES COGIDOS CON CAL. TIENE ESCALERA DE CANTERÍA PARA ACCEDER AL INTERIOR. MURO EN EL TALUD SUPERIOR PARA PROTEGER EL ESTANQUE. PROFUNDIDAD: 5 METROS.	
DECLARACIÓN B.I.C:		
FECHA INCOACIÓN:		
FECHA PUBLICACIÓN:		
CRITERIOS DE CATALOGACIÓN:	GRADO PROTECCIÓN	TIPO DE INTERVENCIÓN
CALIDAD COMPOSITIVA	<u>INTEGRAL</u>	<u>CONSERVACIÓN</u>
<u>CALIDAD CONSTRUCTIVA</u>	AMBIENTAL	CONSOLIDACIÓN
CONJUNTO	PARCIAL	RESTAURACIÓN
HISTORIA		REHABILITACIÓN
SINGULARIDAD		REMODELACIÓN
<u>TIPOLOGÍA</u>		

ESTADO DE CONSERVACIÓN

<u>ALTERACIONES</u>		
ANTRÓPICAS		<u>NATURALES</u>
<ul style="list-style-type: none"> ◆ Destrucción por obras públicas ◆ Destrucción por obras privadas ◆ Saqueos ◆ Otros 		
<u>ESTADO DE CONSERVACIÓN</u>		
<u>BUENO</u>	REGULAR	MALO
<u>FRAGILIDAD</u>		
ALTA	MEDIA	<u>BAJA</u>
<u>VALOR CIENTÍFICO PATRIMONIAL</u>		
ALTO	<u>MEDIO</u>	BAJO

DOCUMENTACIÓN

REGISTRO BIBLIOGRÁFICO	SI	<u>NO</u>
AUTOR		
TÍTULO		
FECHA DE PUBLICACIÓN		EDICIÓN
PUBLICACIÓN		Nº PÁGINAS
AUTOR		
TÍTULO		
FECHA DE PUBLICACIÓN		EDICIÓN
PUBLICACIÓN		Nº PÁGINAS
AUTOR		
TÍTULO		
FECHA DE PUBLICACIÓN		EDICIÓN
PUBLICACIÓN		Nº PÁGINAS
REGISTRO FOTOGRÁFICO	<u>SI</u>	NO
AUDIOVISUAL	<u>FOTOS EN B. Y. N.</u>	COLOR
		DIAPOSITIVAS
REGISTRO PLANIMÉTRICO	<u>SI</u>	NO
AÑO	AUTOR ALEJANDRO CORONET VEGA	
REGISTRO DE DIBUJOS:	SI	NO
AÑO	AUTORES	
<u>OBSERVACIONES</u>		

SITUACIÓN JURÍDICA ADMINISTRATIVA

<p><u>PROPIEDAD</u></p> <p>PÚBLICA <u>PRIVADA</u></p>
--

SUGERENCIAS

(PARA SU PROTECCIÓN Y SU POSIBLE PUESTO EN USO)

--

OBSERVACIONES

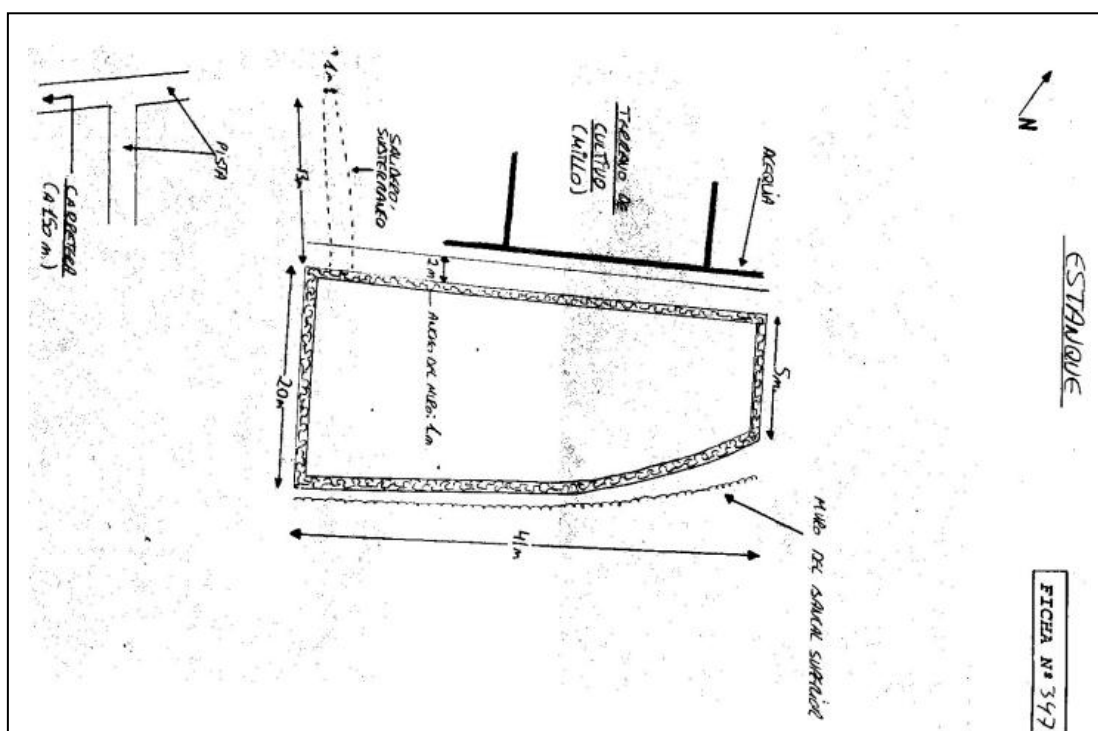
(ESPECIFICAR OTROS ASPECTOS IMPORTANTES QUE NO APARECEN EN LA FICHA)

VEGETACIÓN EN ALREDEDORES CON MEZCLA.	VALLADO DEL MURO Y LIGEROS. RETOQUES
--	--------------------------------------

FOTO:



PLANO:



CATÁLOGO

ARQUITECTÓNICO Y ETNOGRÁFICO



CODIGO FICHA 439

DENOMINACIÓN: ESTANQUE Y POZO

LOCALIZACIÓN

DIRECCIÓN	Localidad : SANTA MARIA DE GUIA	Barrio: SAN JUAN
	Calle TEROR	
	Número 54	código postal 35458
COORDENADAS UTM	28; 439600; 3111005	ALTITUD 415
TOPONIMIA:	LA DEHESA	
OBSERVACIONES	EL BIEN SE ENCUENTRA EN EL BARRIO DE LA DEHESA, AL OESTE DE LA CALLE TEROR. AL NORTE DEL CRUCE QUE PERMITE LA ENTRADA EN LA DEHESA.	

SITUACIÓN ADMINISTRATIVA

FECHA CATALOGACIÓN 2003	OBSERVACIONES REDACTOR: ESTANQUE DE PLANTA RECTANGULAR EXCAVADO EN LA LADERA CON MUROS DE PIEDRA Y CAL, ENSANCHADOS EN UN PLANOINCLINADO HACIA LA BASE. EL TALUD SUPERIOR ESTÁ PROTEGIDO POR UN MURO DE PIEDRA SECA. TIENE UNA ESCALERA DE CANTERÍA Y UN CUARTO ADOSADO AL MURO.	
DECLARACIÓN B.I.C:		
FECHA INCOACIÓN:		
FECHA PUBLICACIÓN:		
CRITERIOS DE CATALOGACIÓN:	GRADO PROTECCIÓN	TIPO DE INTERVENCIÓN
CALIDAD COMPOSITIVA	<u>INTEGRAL</u>	<u>CONSERVACIÓN</u>
<u>CALIDAD CONSTRUCTIVA</u>	AMBIENTAL	CONSOLIDACIÓN
CONJUNTO	PARCIAL	RESTAURACIÓN
HISTORIA		REHABILITACIÓN
SINGULARIDAD		REMODELACIÓN
<u>TIPOLOGÍA</u>		

ESTADO DE CONSERVACIÓN

<u>ALTERACIONES</u>		
ANTRÓPICAS		<u>NATURALES</u>
<ul style="list-style-type: none"> ◆ Destrucción por obras públicas ◆ Destrucción por obras privadas ◆ Saqueos ◆ Otros 		
<u>ESTADO DE CONSERVACIÓN</u>		
BUENO	REGULAR	MALO
<u>FRAGILIDAD</u>		
ALTA	MEDIA	<u>BAJA</u>
<u>VALOR CIENTÍFICO PATRIMONIAL</u>		
ALTO	<u>MEDIO</u>	BAJO

DOCUMENTACIÓN

REGISTRO BIBLIOGRÁFICO	SI	<u>NO</u>
AUTOR		
TÍTULO		
FECHA DE PUBLICACIÓN		EDICIÓN
PUBLICACIÓN		Nº PÁGINAS
AUTOR		
TÍTULO		
FECHA DE PUBLICACIÓN		EDICIÓN
PUBLICACIÓN		Nº PÁGINAS
AUTOR		
TÍTULO		
FECHA DE PUBLICACIÓN		EDICIÓN
PUBLICACIÓN		Nº PÁGINAS
REGISTRO FOTOGRÁFICO	<u>SI</u>	NO
AUDIOVISUAL	<u>FOTOS EN B. Y. N.</u>	COLOR
		DIAPOSITIVAS
REGISTRO PLANIMÉTRICO	<u>SI</u>	NO
AÑO	AUTOR ALEJANDRO CORONET VEGA	
REGISTRO DE DIBUJOS:	SI	NO
AÑO	AUTORES	
<u>OBSERVACIONES</u>		

SITUACIÓN JURÍDICA ADMINISTRATIVA

PROPIEDAD

PÚBLICA

PRIVADA

SUGERENCIAS

(PARA SU PROTECCIÓN Y SU POSIBLE PUESTO EN USO)

OBSERVACIONES

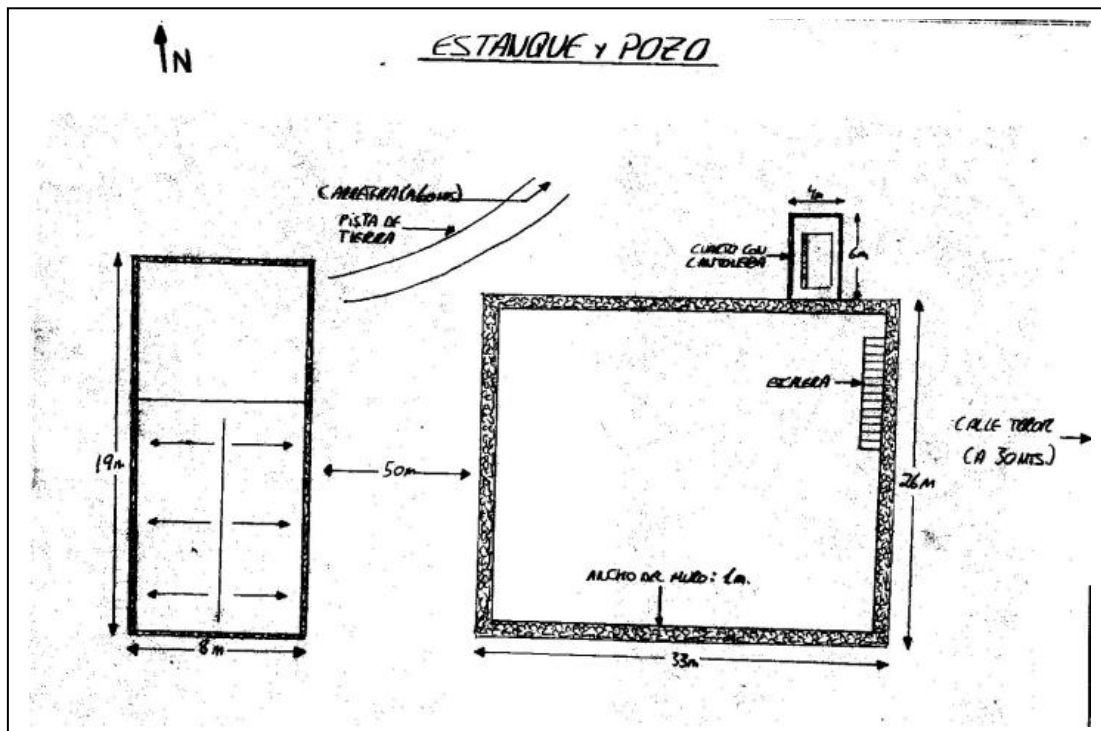
(ESPECIFICAR OTROS ASPECTOS IMPORTANTES QUE NO APARECEN EN LA FICHA)

VALLADO DEL ESTANQUE Y PUERTAS METÁLICAS Y TECHO DE PLANCHAS EN EL POZO.

FOTO:



PLANO:



CATÁLOGO

ARQUITECTÓNICO Y ETNOGRÁFICO



CODIGO FICHA 440

DENOMINACIÓN: "ESTANQUE DE FROILAN"

LOCALIZACIÓN

DIRECCIÓN	Localidad : SANTA MARIA DE GUIA	Barrio:
	Calle	
	Número	código postal 35459
COORDENADAS UTM	28; 438950; 3113975	ALTITUD 135
TOPONIMIA:	LLANO PARRA	
OBSERVACIONES	AL LLEGAR A GUÍA DESDE LAS PALMAS, TOMAR EL DESVÍO HACIA LLANO DE PARRA. CONTINUAR POR LA PISTA HASTA UN GRUPO DE CASAS, CERCA DEL FINAL DE LA CARRETERA. EL BIEN ESTÁ JUNTO A LAS CASAS.	

SITUACIÓN ADMINISTRATIVA

FECHA CATALOGACIÓN 2003	OBSERVACIONES REDACTOR: ESTANQUE DE GRAN DIMENSIÓN EXCAVADO EN UN LOMO DE PENDIENTE SUAVE, ESTÁ HECHO EN PIEDRA, CAL Y SILLERÍA, CON MUROS ENSANCHADOS EN PLANOS INCLINADOS HACIA LA BASE. TIENE ACEQUIA EN LA PARTE ALTA DEL MURO Y ESCALERA DE ACCESO AL INTERIOR.	
DECLARACIÓN B.I.C:		
FECHA INCOACIÓN:		
FECHA PUBLICACIÓN:		
CRITERIOS DE CATALOGACIÓN:	GRADO PROTECCIÓN	TIPO DE INTERVENCIÓN
CALIDAD COMPOSITIVA	<u>INTEGRAL</u>	<u>CONSERVACIÓN</u>
<u>CALIDAD CONSTRUCTIVA</u>	AMBIENTAL	CONSOLIDACIÓN
CONJUNTO	PARCIAL	RESTAURACIÓN
HISTORIA		REHABILITACIÓN
SINGULARIDAD		REMODELACIÓN
<u>TIPOLOGÍA</u>		

ESTADO DE CONSERVACIÓN

<u>ALTERACIONES</u>		
ANTRÓPICAS		<u>NATURALES</u>
<ul style="list-style-type: none"> ◆ Destrucción por obras públicas ◆ Destrucción por obras privadas ◆ Saqueos ◆ Otros 		
<u>ESTADO DE CONSERVACIÓN</u>		
<u>BUENO</u>	REGULAR	MALO
<u>FRAGILIDAD</u>		
ALTA	MEDIA	<u>BAJA</u>
<u>VALOR CIENTÍFICO PATRIMONIAL</u>		
ALTO	<u>MEDIO</u>	BAJO

DOCUMENTACIÓN

REGISTRO BIBLIOGRÁFICO	SI	<u>NO</u>
AUTOR		
TÍTULO		
FECHA DE PUBLICACIÓN		EDICIÓN
PUBLICACIÓN		Nº PÁGINAS
AUTOR		
TÍTULO		
FECHA DE PUBLICACIÓN		EDICIÓN
PUBLICACIÓN		Nº PÁGINAS
AUTOR		
TÍTULO		
FECHA DE PUBLICACIÓN		EDICIÓN
PUBLICACIÓN		Nº PÁGINAS
REGISTRO FOTOGRÁFICO	<u>SI</u>	NO
AUDIOVISUAL	<u>FOTOS EN B. Y .N.</u>	COLOR
		DIAPOSITIVAS
REGISTRO PLANIMÉTRICO	<u>SI</u>	NO
AÑO	AUTOR ALEJANDRO CORONET VEGA	
REGISTRO DE DIBUJOS:	SI	NO
AÑO	AUTORES	
<u>OBSERVACIONES</u>		

SITUACIÓN JURÍDICA ADMINISTRATIVA

<p><u>PROPIEDAD</u></p> <p>PÚBLICA <u>PRIVADA</u></p>
--

SUGERENCIAS

(PARA SU PROTECCIÓN Y SU POSIBLE PUESTO EN USO)

--

OBSERVACIONES

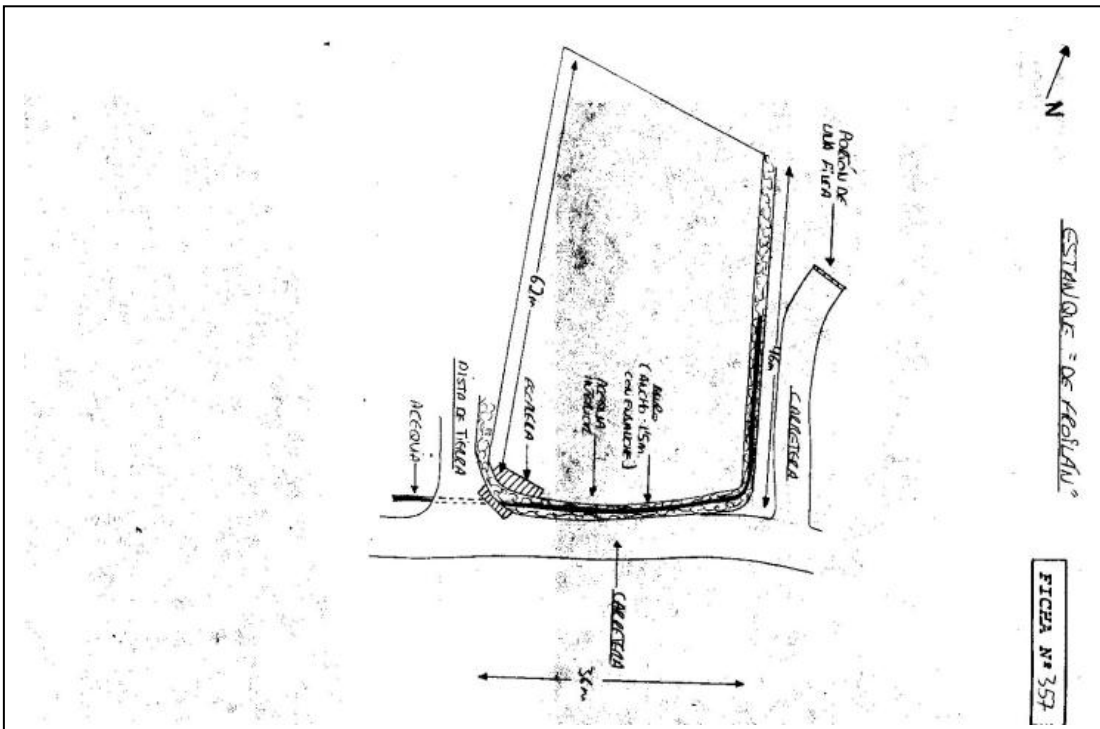
(ESPECIFICAR OTROS ASPECTOS IMPORTANTES QUE NO APARECEN EN LA FICHA)

<p>MURO DE BLOQUES EN EL TALUD SUPERIOR Y TUBERÍA SOBRE EL MURO. DESGASTE DE LA CAL.</p>
--

FOTO:



PLANO:



CATÁLOGO

ARQUITECTÓNICO Y ETNOGRÁFICO



CODIGO FICHA 441

DENOMINACIÓN: ALBERCON DE LOS MORENOS

LOCALIZACIÓN

DIRECCIÓN	Localidad : SANTA MARIA DE GUIA	Barrio: GUIA
	Calle	
	Número	código postal 35457
COORDENADAS UTM	28; 439010; 3111470	ALTITUD 375
TOPONIMIA:	INGENIO BLANCO	
OBSERVACIONES	PARTIR DE GUÍA HACIA EL INTERIOR A TRAVÉS DE CUESTA CARABALLO Y LUEGO CRUZAR AL LOMO QUE HAY AL ESTE. EL BIEN ESTA AL ESTE Y JUNTO A LA CARRETERA QUE DESCIENDE POR EL LOMO.	

SITUACIÓN ADMINISTRATIVA

FECHA CATALOGACIÓN 2003	OBSERVACIONES REDACTOR: ESTANQUE APOYADO EN EL TALUD DE LA PARTE ALTA DE UN LOMO. TIENE PLANTA ALARGADA CON MUROS DE PIEDRA Y CAL CON ESCALONAMIENTO EXTERIOR. TIENE CANTONERA DE PIEDRA Y CAL JUNTO A LA BOCA CON VARIOS COMPARTIMENTOS.	
DECLARACIÓN B.I.C:		
FECHA INCOACIÓN:		
FECHA PUBLICACIÓN:		
CRITERIOS DE CATALOGACIÓN:	GRADO PROTECCIÓN	TIPO DE INTERVENCIÓN
CALIDAD COMPOSITIVA	<u>INTEGRAL</u>	<u>CONSERVACIÓN</u>
<u>CALIDAD CONSTRUCTIVA</u>	AMBIENTAL	CONSOLIDACIÓN
CONJUNTO	PARCIAL	RESTAURACIÓN
HISTORIA		REHABILITACIÓN
SINGULARIDAD		REMODELACIÓN
<u>TIPOLOGÍA</u>		

ESTADO DE CONSERVACIÓN

<u>ALTERACIONES</u>		
ANTRÓPICAS		<u>NATURALES</u>
<ul style="list-style-type: none"> ◆ Destrucción por obras públicas ◆ Destrucción por obras privadas ◆ Saqueos ◆ Otros 		
<u>ESTADO DE CONSERVACIÓN</u>		
<u>BUENO</u>	REGULAR	MALO
<u>FRAGILIDAD</u>		
ALTA	MEDIA	<u>BAJA</u>
<u>VALOR CIENTÍFICO PATRIMONIAL</u>		
ALTO	<u>MEDIO</u>	BAJO

DOCUMENTACIÓN

REGISTRO BIBLIOGRÁFICO	SI	<u>NO</u>
AUTOR		
TÍTULO		
FECHA DE PUBLICACIÓN		EDICIÓN
PUBLICACIÓN		Nº PÁGINAS
AUTOR		
TÍTULO		
FECHA DE PUBLICACIÓN		EDICIÓN
PUBLICACIÓN		Nº PÁGINAS
AUTOR		
TÍTULO		
FECHA DE PUBLICACIÓN		EDICIÓN
PUBLICACIÓN		Nº PÁGINAS
REGISTRO FOTOGRÁFICO	<u>SI</u>	NO
AUDIOVISUAL	<u>FOTOS EN B. Y. N.</u>	COLOR
		DIAPOSITIVAS
REGISTRO PLANIMÉTRICO	<u>SI</u>	NO
AÑO	AUTOR ALEJANDRO CORONET VEGA	
REGISTRO DE DIBUJOS:	SI	NO
AÑO	AUTORES	
<u>OBSERVACIONES</u>		

SITUACIÓN JURÍDICA ADMINISTRATIVA

PROPIEDAD

PÚBLICA

PRIVADA

SUGERENCIAS

(PARA SU PROTECCIÓN Y SU POSIBLE PUESTO EN USO)

OBSERVACIONES

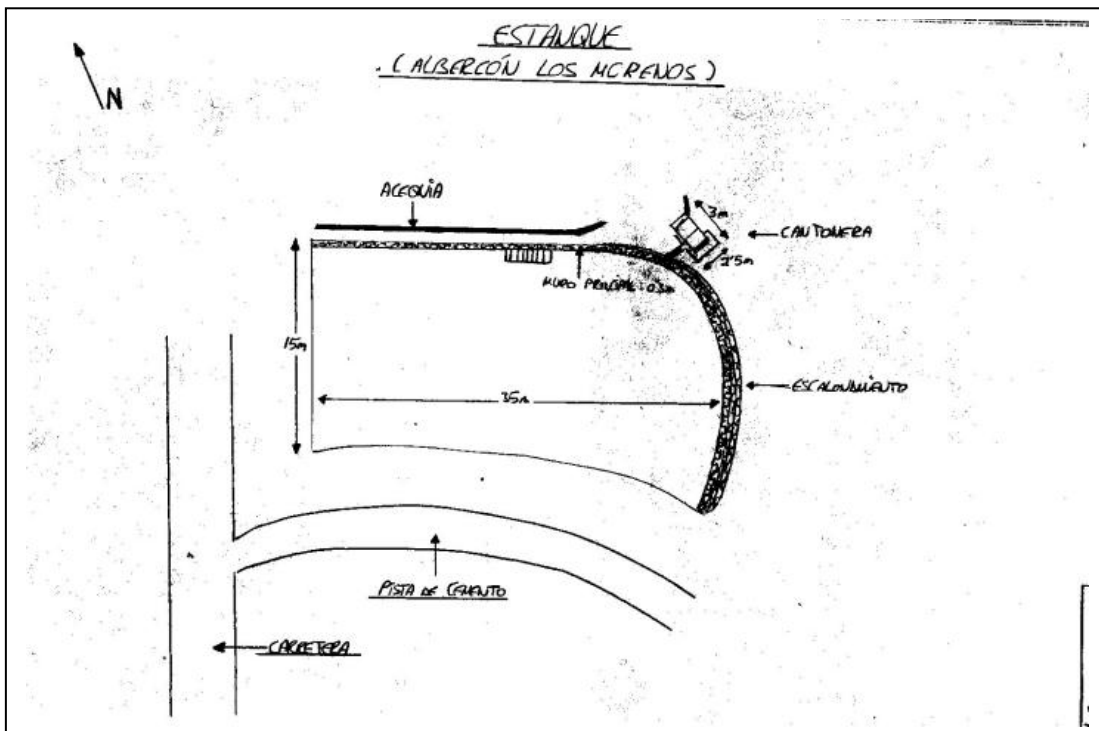
(ESPECIFICAR OTROS ASPECTOS IMPORTANTES QUE NO APARECEN EN LA FICHA)

VEGETACIÓN EN TALUD SUPERIOR Y ALREDEDORES. VALLADO DEL MURO Y ARREGLOS CON MEZCLA DE POCA IMPORTANCIA.

FOTO:



PLANO:



CATÁLOGO

ARQUITECTÓNICO Y ETNOGRÁFICO



CODIGO FICHA 442

DENOMINACIÓN: DOS ESTANQUES

LOCALIZACIÓN

DIRECCIÓN	Localidad : SANTA MARIA DE GUIA	Barrio: GUIA
	Calle	
	Número	código postal 35459
COORDENADAS UTM	28; 438265; 3111815	ALTITUD 250
TOPONIMIA:	LA CAÑADA (BCO), BCO LA BOTICARIA	
OBSERVACIONES	EL BIEN SE ENCUENTRA EN LA LADERA OESTE DEL BARRANCO DE LA CAÑADA, POR ENCIMA DE UNA FINCA Y AL NORTE DE LA BOTICARIA.	

SITUACIÓN ADMINISTRATIVA

FECHA CATALOGACIÓN 2003	OBSERVACIONES REDACTOR: DOS ESTANQUES DE PLANTA TRIANGULAR Y TRAPEZOIDAL, UNO ESTÁ EXAVADO CON PROFUNDIDAD DE 10 METROS Y MURO DE 2 METROS DE ABCHO CON ACEQUIA EN LO ALTO; EL OTRO ESTANQUE SE APOYA EN LA LADERA, TIENE MUROS EQUIVALENTES A SU PROFUNDIDAD 5 METROS, Y ANCHO EN LA PARTE ALTA DE 1 METRO.	
DECLARACIÓN B.I.C:		
FECHA INCOACIÓN:		
FECHA PUBLICACIÓN:		
CRITERIOS DE CATALOGACIÓN:	GRADO PROTECCIÓN	TIPO DE INTERVENCIÓN
CALIDAD COMPOSITIVA	<u>INTEGRAL</u>	<u>CONSERVACIÓN</u>
<u>CALIDAD CONSTRUCTIVA</u>	AMBIENTAL	CONSOLIDACIÓN
CONJUNTO	PARCIAL	RESTAURACIÓN
HISTORIA		REHABILITACIÓN
SINGULARIDAD		REMODELACIÓN
<u>TIPOLOGÍA</u>		

ESTADO DE CONSERVACIÓN

<u>ALTERACIONES</u>		
ANTRÓPICAS		<u>NATURALES</u>
<ul style="list-style-type: none"> ◆ Destrucción por obras públicas ◆ Destrucción por obras privadas ◆ Saqueos ◆ Otros 		
<u>ESTADO DE CONSERVACIÓN</u>		
<u>BUENO</u>	REGULAR	MALO
<u>FRAGILIDAD</u>		
ALTA	MEDIA	<u>BAJA</u>
<u>VALOR CIENTÍFICO PATRIMONIAL</u>		
ALTO	<u>MEDIO</u>	BAJO

DOCUMENTACIÓN

REGISTRO BIBLIOGRÁFICO	SI	<u>NO</u>
AUTOR		
TÍTULO		
FECHA DE PUBLICACIÓN		EDICIÓN
PUBLICACIÓN		Nº PÁGINAS
AUTOR		
TÍTULO		
FECHA DE PUBLICACIÓN		EDICIÓN
PUBLICACIÓN		Nº PÁGINAS
AUTOR		
TÍTULO		
FECHA DE PUBLICACIÓN		EDICIÓN
PUBLICACIÓN		Nº PÁGINAS
REGISTRO FOTOGRÁFICO	<u>SI</u>	NO
AUDIOVISUAL	<u>FOTOS EN B. Y. N.</u>	COLOR
		DIAPOSITIVAS
REGISTRO PLANIMÉTRICO	<u>SI</u>	NO
AÑO	AUTOR ALEJANDRO CORONET VEGA	
REGISTRO DE DIBUJOS:	SI	NO
AÑO	AUTORES	
<u>OBSERVACIONES</u>		

SITUACIÓN JURÍDICA ADMINISTRATIVA

<p><u>PROPIEDAD</u></p> <p>PÚBLICA <u>PRIVADA</u></p>
--

SUGERENCIAS

(PARA SU PROTECCIÓN Y SU POSIBLE PUESTO EN USO)

--

OBSERVACIONES

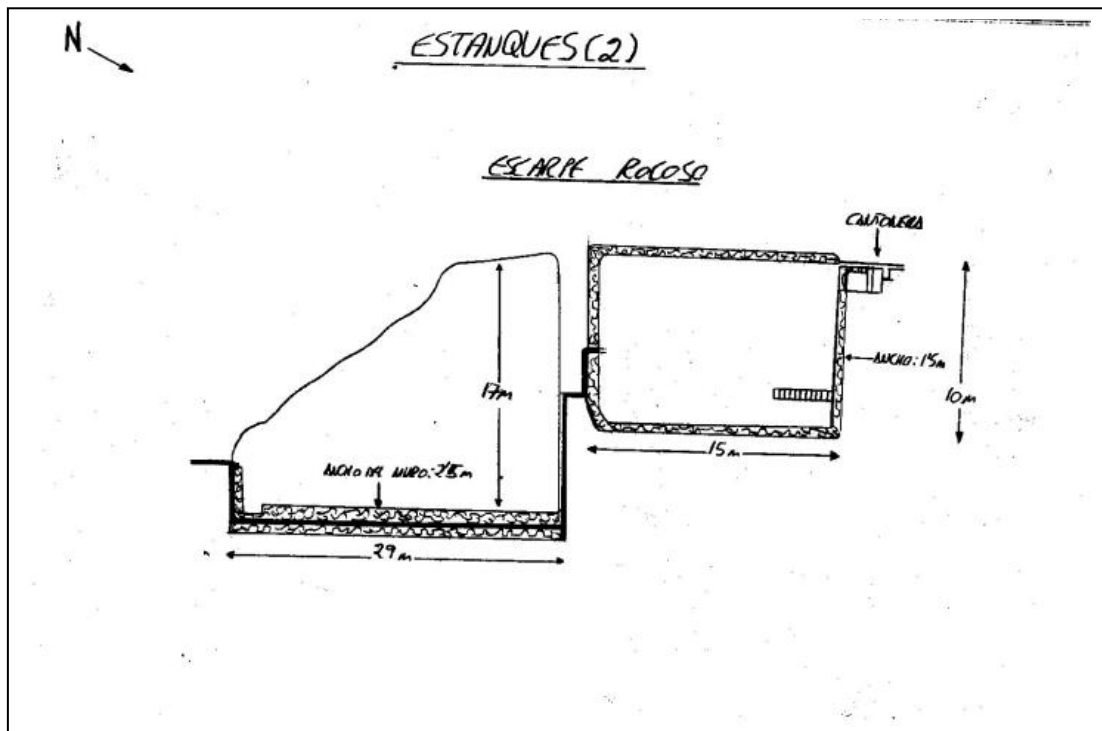
(ESPECIFICAR OTROS ASPECTOS IMPORTANTES QUE NO APARECEN EN LA FICHA)

<p>DESGASTE DE LA CAL</p> <p>AMBOS ESTANQUES TIENEN ESCALERA DE ACCESO.</p>

FOTO:



PLANO:



CATÁLOGO

ARQUITECTÓNICO Y ETNOGRÁFICO



CODIGO FICHA 443

DENOMINACIÓN: DOS ESTANQUES

LOCALIZACIÓN

DIRECCIÓN	Localidad : SANTA MARIA DE GUIA	Barrio:
	Calle	
	Número	código postal 35450
COORDENADAS UTM	28; 438405; 3114320	ALTITUD 145
TOPONIMIA:	STA ELENA- LA ATALAYA	
OBSERVACIONES	EN EL BARRIO DE LA ATALAYA PARTIR DESDE LA IGLESIA HACIA LA ZONA DE STA ELENA, TRAS UNA CURVA A LA IZQUIERDA GIRAR A LA IZQUIERDA EN EL SIGUIENTE CRUCE. EL BIEN ESTÁ JUNTO AL DESVÍO.	

SITUACIÓN ADMINISTRATIVA

FECHA CATALOGACIÓN 2003	OBSERVACIONES REDACTOR: DOS ESTANQUES DE PLANTA RECTANGULAR EXCAVADOS EN UN LOMO DE PENDIENTE SUAVE. TIENEN MUROS DE PIEDRA Y CAL, CON MUROS ENSANCHADOS EN LA BASE, A TRAVÉS DE PLANOS INCLINADOS. LOS DOS TIENEN ESCALERAS Y UNO TIENE ACEQUIA EN LO ALTO DEL MURO.	
DECLARACIÓN B.I.C:		
FECHA INCOACIÓN:		
FECHA PUBLICACIÓN:		
CRITERIOS DE CATALOGACIÓN:	GRADO PROTECCIÓN	TIPO DE INTERVENCIÓN
CALIDAD COMPOSITIVA	<u>INTEGRAL</u>	<u>CONSERVACIÓN</u>
<u>CALIDAD CONSTRUCTIVA</u>	AMBIENTAL	CONSOLIDACIÓN
CONJUNTO	PARCIAL	RESTAURACIÓN
HISTORIA		REHABILITACIÓN
SINGULARIDAD		REMODELACIÓN
<u>TIPOLOGÍA</u>		

ESTADO DE CONSERVACIÓN

<u>ALTERACIONES</u>		
ANTRÓPICAS		<u>NATURALES</u>
<ul style="list-style-type: none"> ◆ Destrucción por obras públicas ◆ Destrucción por obras privadas ◆ Saqueos ◆ Otros 		
<u>ESTADO DE CONSERVACIÓN</u>		
<u>BUENO</u>	REGULAR	MALO
<u>FRAGILIDAD</u>		
ALTA	MEDIA	<u>BAJA</u>
<u>VALOR CIENTÍFICO PATRIMONIAL</u>		
ALTO	<u>MEDIO</u>	BAJO

DOCUMENTACIÓN

REGISTRO BIBLIOGRÁFICO	SI	<u>NO</u>
AUTOR		
TÍTULO		
FECHA DE PUBLICACIÓN		EDICIÓN
PUBLICACIÓN		Nº PÁGINAS
AUTOR		
TÍTULO		
FECHA DE PUBLICACIÓN		EDICIÓN
PUBLICACIÓN		Nº PÁGINAS
AUTOR		
TÍTULO		
FECHA DE PUBLICACIÓN		EDICIÓN
PUBLICACIÓN		Nº PÁGINAS
REGISTRO FOTOGRÁFICO	<u>SI</u>	NO
AUDIOVISUAL	<u>FOTOS EN B. Y .N.</u>	COLOR
		DIAPOSITIVAS
REGISTRO PLANIMÉTRICO	<u>SI</u>	NO
AÑO	AUTOR ALEJANDRO CORONET VEGA	
REGISTRO DE DIBUJOS:	SI	NO
AÑO	AUTORES	
<u>OBSERVACIONES</u>		

SITUACIÓN JURÍDICA ADMINISTRATIVA

PROPIEDAD

PÚBLICA

PRIVADA

SUGERENCIAS

(PARA SU PROTECCIÓN Y SU POSIBLE PUESTO EN USO)

OBSERVACIONES

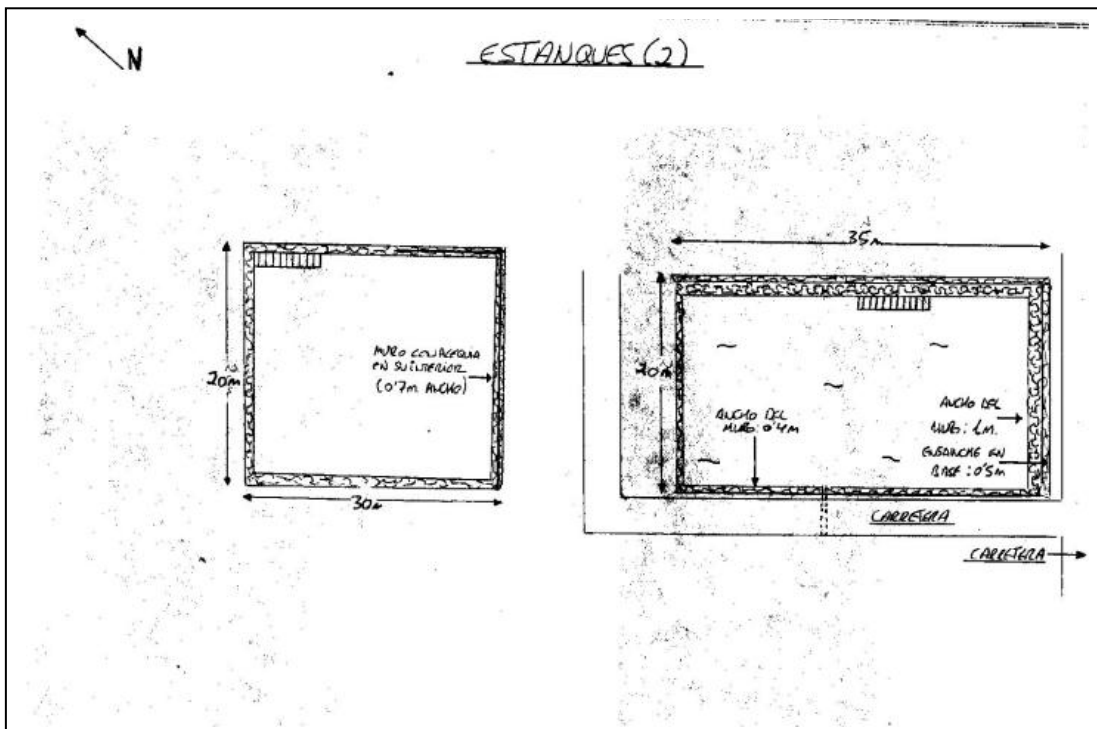
(ESPECIFICAR OTROS ASPECTOS IMPORTANTES QUE NO APARECEN EN LA FICHA)

DESGASTE LEVE DE LA CAL

FOTO:



PLANO:



CATÁLOGO

ARQUITECTÓNICO Y ETNOGRÁFICO



CODIGO FICHA 444

DENOMINACIÓN: ESTANQUE, MOLINO Y ACEQUIA

LOCALIZACIÓN

DIRECCIÓN	Localidad : SANTA MARIA DE GUIA	Barrio:
	Calle	
	Número	código postal 35450
COORDENADAS UTM	28; 437910; 3112975	ALTITUD
TOPONIMIA:	GUIA - BARRANCO DE LAS GARZAS	
OBSERVACIONES	EL BIEN SE ENCUENTRA AL NORTE DE LA CARRETERA QUE UNE GUIA Y GALDAR, TRAS UN GRUPO DE CASAS. CERCA DEL CAUCE DEL BARRANCO DE LAS GARZAS, 150 METROS AL OESTE DE LA OFICINA DE LA POLICIA LOCAL.	

SITUACIÓN ADMINISTRATIVA

FECHA CATALOGACIÓN 2003	OBSERVACIONES REDACTOR: ESTANQUE DE PLANTA CIRCULAR APOYADO EN LA LADERA, CON MUROS DE PIEDRA Y CAL Y UNA ACEQUIA EN LA PARTE ALTA DEL MURO. DISPONE DE UNA ESCALERA EXCAVADA EN EL TERRENO Y LA PROFUNDIDAD ES DE 3.5 METROS Y EL ANCHO DEL MURO ES DE 0.8 METROS.	
DECLARACIÓN B.I.C:		
FECHA INCOACIÓN:		
FECHA PUBLICACIÓN:		
CRITERIOS DE CATALOGACIÓN:	GRADO PROTECCIÓN	TIPO DE INTERVENCIÓN
CALIDAD COMPOSITIVA	<u>INTEGRAL</u>	<u>CONSERVACIÓN</u>
<u>CALIDAD CONSTRUCTIVA</u>	AMBIENTAL	CONSOLIDACIÓN
CONJUNTO	PARCIAL	RESTAURACIÓN
HISTORIA		REHABILITACIÓN
SINGULARIDAD		REMODELACIÓN
<u>TIPOLOGÍA</u>		

ESTADO DE CONSERVACIÓN

<u>ALTERACIONES</u>		
ANTRÓPICAS		<u>NATURALES</u>
<ul style="list-style-type: none"> ◆ Destrucción por obras públicas ◆ Destrucción por obras privadas ◆ Saqueos ◆ Otros 		
<u>ESTADO DE CONSERVACIÓN</u>		
<u>BUENO</u>	REGULAR	MALO
<u>FRAGILIDAD</u>		
ALTA	<u>MEDIA</u>	BAJA
<u>VALOR CIENTÍFICO PATRIMONIAL</u>		
ALTO	<u>MEDIO</u>	BAJO

DOCUMENTACIÓN

REGISTRO BIBLIOGRÁFICO	SI	<u>NO</u>
AUTOR TÍTULO FECHA DE PUBLICACIÓN PUBLICACIÓN		EDICIÓN Nº PÁGINAS
AUTOR TÍTULO FECHA DE PUBLICACIÓN PUBLICACIÓN		EDICIÓN Nº PÁGINAS
AUTOR TÍTULO FECHA DE PUBLICACIÓN PUBLICACIÓN		EDICIÓN Nº PÁGINAS
REGISTRO FOTOGRÁFICO	<u>SI</u>	NO
AUDIOVISUAL	<u>FOTOS EN B. Y .N.</u>	COLOR
		DIAPOSITIVAS
REGISTRO PLANIMÉTRICO	<u>SI</u>	NO
AÑO	AUTOR ALEJANDRO CORONET VEGA	
REGISTRO DE DIBUJOS:	SI	NO
AÑO	AUTORES	
<u>OBSERVACIONES</u>		

SITUACIÓN JURÍDICA ADMINISTRATIVA

<p><u>PROPIEDAD</u></p> <p>PÚBLICA <u>PRIVADA</u></p>
--

SUGERENCIAS

(PARA SU PROTECCIÓN Y SU POSIBLE PUESTO EN USO)

En el caso del cambio de uso a equipamiento o dotación se deberá atender a lo establecido en la Normativa de Ordenación Pormenorizada en sus artículos "Condiciones de uso de las infraestructuras hidráulicas" y "EQ-CDI en infraestructuras hidráulicas".

OBSERVACIONES

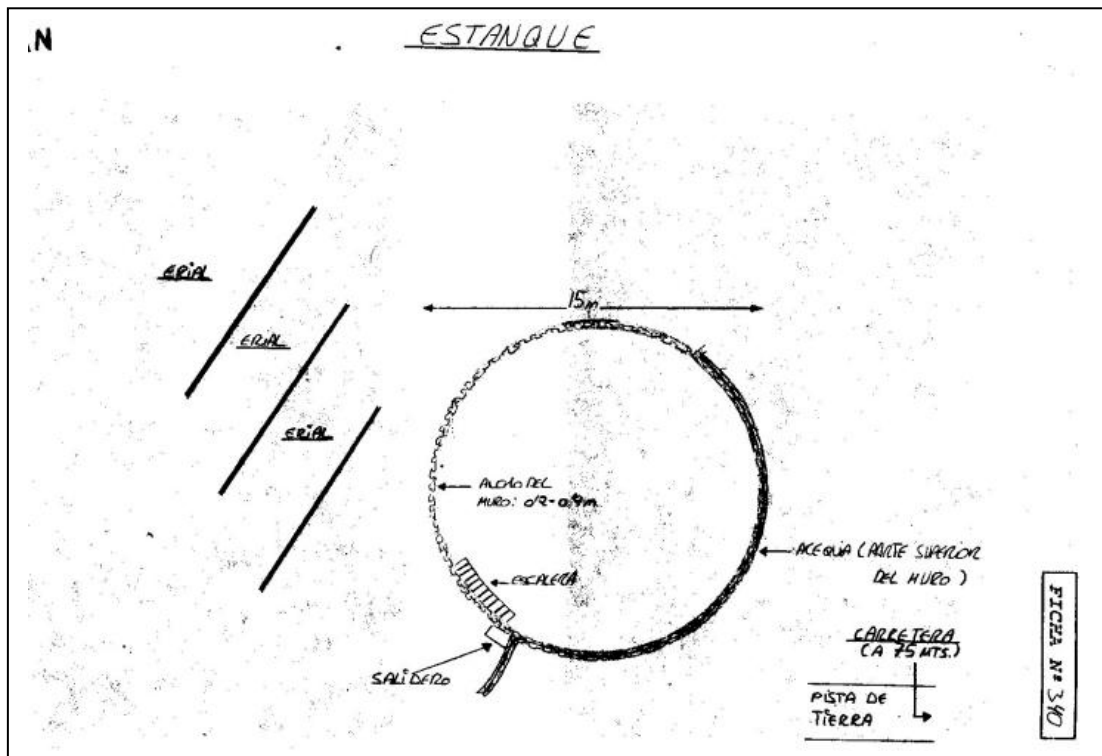
(ESPECIFICAR OTROS ASPECTOS IMPORTANTES QUE NO APARECEN EN LA FICHA)

VEGETACION EN EL INTERIOR Y DESGASTES DE LA CAL.

FOTO:



PLANO:



CATÁLOGO

ARQUITECTÓNICO Y ETNOGRÁFICO



CODIGO FICHA 445

DENOMINACIÓN: ESTANQUE

LOCALIZACIÓN

DIRECCIÓN	Localidad : SANTA MARIA DE GUIA	Barrio:
	Calle	
	Número	código postal 35450
COORDENADAS UTM	28; 438435; 3114000	ALTITUD
TOPONIMIA:	TARAZONA, SANTA ELENA, LA ATALAYA.	
OBSERVACIONES	PARTIR DESDE LA IGLESIA HACIA LA ZONA DE SANTA ELENA. GIRAR A LA DERECHA, Y AL PASAR JUNTO A UN ESTANQUE ENCONTRAMOS EL BIEN.	

SITUACIÓN ADMINISTRATIVA

FECHA CATALOGACIÓN 2003	OBSERVACIONES REDACTOR: ESTANQUE DE PLANTA RECTANGULAR HECHO EN PIEDRA, CAL Y TOSCA, CON MUROS QUE SE ENSANCHAN HACIA LA BASE ATRAVES DE PLANOS INCLINADOS. TIENE ACEQUIA EN LO ALTO DEL MURO Y ESCALERA DE CANTERIA PARA ACCEDER AL INTERIOR.	
DECLARACIÓN B.I.C:		
FECHA INCOACIÓN:		
FECHA PUBLICACIÓN:		
CRITERIOS DE CATALOGACIÓN:	GRADO PROTECCIÓN	TIPO DE INTERVENCIÓN
CALIDAD COMPOSITIVA	<u>INTEGRAL</u>	<u>CONSERVACIÓN</u>
<u>CALIDAD CONSTRUCTIVA</u>	AMBIENTAL	CONSOLIDACIÓN
CONJUNTO	PARCIAL	RESTAURACIÓN
HISTORIA		REHABILITACIÓN
SINGULARIDAD		REMODELACIÓN
<u>TIPOLOGÍA</u>		

ESTADO DE CONSERVACIÓN

<u>ALTERACIONES</u>		
ANTRÓPICAS		<u>NATURALES</u>
<ul style="list-style-type: none"> ◆ Destrucción por obras públicas ◆ Destrucción por obras privadas ◆ Saqueos ◆ Otros 		
<u>ESTADO DE CONSERVACIÓN</u>		
<u>BUENO</u>	REGULAR	MALO
<u>FRAGILIDAD</u>		
ALTA	MEDIA	<u>BAJA</u>
<u>VALOR CIENTÍFICO PATRIMONIAL</u>		
ALTO	<u>MEDIO</u>	BAJO

DOCUMENTACIÓN

REGISTRO BIBLIOGRÁFICO	SI	<u>NO</u>
AUTOR		
TÍTULO		
FECHA DE PUBLICACIÓN		EDICIÓN
PUBLICACIÓN		Nº PÁGINAS
AUTOR		
TÍTULO		
FECHA DE PUBLICACIÓN		EDICIÓN
PUBLICACIÓN		Nº PÁGINAS
AUTOR		
TÍTULO		
FECHA DE PUBLICACIÓN		EDICIÓN
PUBLICACIÓN		Nº PÁGINAS
REGISTRO FOTOGRÁFICO	<u>SI</u>	NO
AUDIOVISUAL	<u>FOTOS EN B. Y. N.</u>	COLOR
		DIAPOSITIVAS
REGISTRO PLANIMÉTRICO	<u>SI</u>	NO
AÑO	AUTOR ALEJANDRO CORONET VEGA	
REGISTRO DE DIBUJOS:	SI	NO
AÑO	AUTORES	
<u>OBSERVACIONES</u>		

SITUACIÓN JURÍDICA ADMINISTRATIVA

PROPIEDAD

PÚBLICA

PRIVADA

SUGERENCIAS

(PARA SU PROTECCIÓN Y SU POSIBLE PUESTO EN USO)

OBSERVACIONES

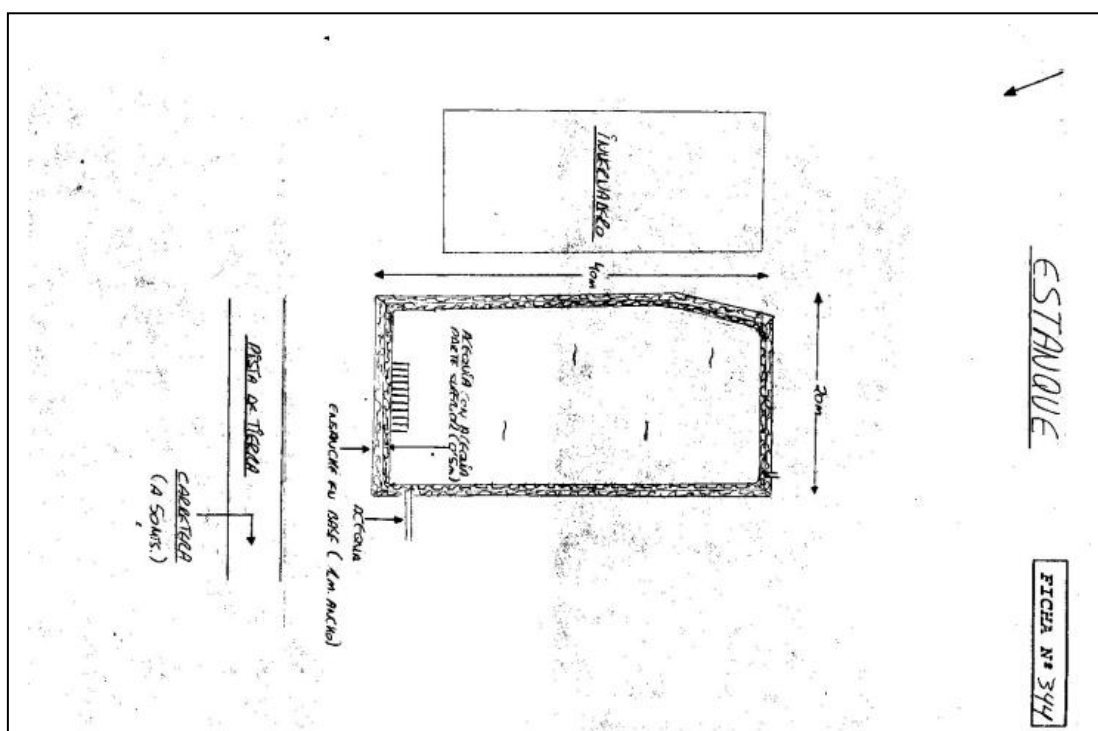
(ESPECIFICAR OTROS ASPECTOS IMPORTANTES QUE NO APARECEN EN LA FICHA)

RETOQUES DE CEMENTO Y ENCALADO INTERIOR.

FOTO:



PLANO:



CATÁLOGO

ARQUITECTÓNICO Y ETNOGRÁFICO



CODIGO FICHA 446

DENOMINACIÓN: ESTANQUE

LOCALIZACIÓN

DIRECCIÓN	Localidad : SANTA MARIA DE GUIA	Barrio:
	Calle	
	Número	código postal 35450
COORDENADAS UTM		ALTITUD 185
TOPONIMIA: EL CALVARIO, LA ATALAYA		
OBSERVACIONES VINIENDO DESDE LA CIRCUNVALACION ENTRAMOS A LA ATALAYA, Y AL ESTE DEL NUCLEO ENCONTRAMOS UNA GRAN FINCA, EL BIEN ESTA EN LA PARTE ALTA DE LA FINCA, TRAS UNA CASA SEÑORIAL.		

SITUACIÓN ADMINISTRATIVA

FECHA CATALOGACIÓN 2003	OBSERVACIONES REDACTOR: ESTANQUE DE PLANTA RECTANGULAR HECHO EN PIEDRA, TIERRA Y CAL CON ACEQUIA EN LO ALTO DEL MURO. LOS MUROSSE ENSANCHAN HACIA LA BASE EN PLANOS INCLINADOS. EL ESTANQUE ESTA SEMIESCAVADO EN UN LOMO DE PENDIENTE SUAVE. HAY ESCALERA DE CANTERIA PARA ACCEDER AL INTERIOR. PROFUNDIDAD:8 METROS.	
DECLARACIÓN B.I.C:		
FECHA INCOACIÓN:		
FECHA PUBLICACIÓN:		
CRITERIOS DE CATALOGACIÓN: CALIDAD COMPOSITIVA <u>CALIDAD CONSTRUCTIVA</u> CONJUNTO HISTORIA SINGULARIDAD <u>TIPOLOGÍA</u>	GRADO PROTECCIÓN <u>INTEGRAL</u> AMBIENTAL PARCIAL	TIPO DE INTERVENCIÓN <u>CONSERVACIÓN</u> CONSOLIDACIÓN RESTAURACIÓN REHABILITACIÓN REMODELACIÓN

ESTADO DE CONSERVACIÓN

<u>ALTERACIONES</u>		
ANTRÓPICAS		<u>NATURALES</u>
<ul style="list-style-type: none"> ◆ Destrucción por obras públicas ◆ Destrucción por obras privadas ◆ Saqueos ◆ Otros 		
<u>ESTADO DE CONSERVACIÓN</u>		
<u>BUENO</u>	REGULAR	MALO
<u>FRAGILIDAD</u>		
ALTA	MEDIA	<u>BAJA</u>
<u>VALOR CIENTÍFICO PATRIMONIAL</u>		
ALTO	<u>MEDIO</u>	BAJO

DOCUMENTACIÓN

REGISTRO BIBLIOGRÁFICO	SI	<u>NO</u>
AUTOR		
TÍTULO		
FECHA DE PUBLICACIÓN		EDICIÓN
PUBLICACIÓN		Nº PÁGINAS
AUTOR		
TÍTULO		
FECHA DE PUBLICACIÓN		EDICIÓN
PUBLICACIÓN		Nº PÁGINAS
AUTOR		
TÍTULO		
FECHA DE PUBLICACIÓN		EDICIÓN
PUBLICACIÓN		Nº PÁGINAS
REGISTRO FOTOGRÁFICO	<u>SI</u>	NO
AUDIOVISUAL	<u>FOTOS EN B. Y .N.</u>	COLOR
		DIAPOSITIVAS
REGISTRO PLANIMÉTRICO	<u>SI</u>	NO
AÑO	AUTOR ALEJANDRO CORONET VEGA	
REGISTRO DE DIBUJOS:	SI	NO
AÑO	AUTORES	
<u>OBSERVACIONES</u>		

SITUACIÓN JURÍDICA ADMINISTRATIVA

<u>PROPIEDAD</u>		
	PÚBLICA	<u>PRIVADA</u>

SUGERENCIAS

(PARA SU PROTECCIÓN Y SU POSIBLE PUESTO EN USO)

--

OBSERVACIONES

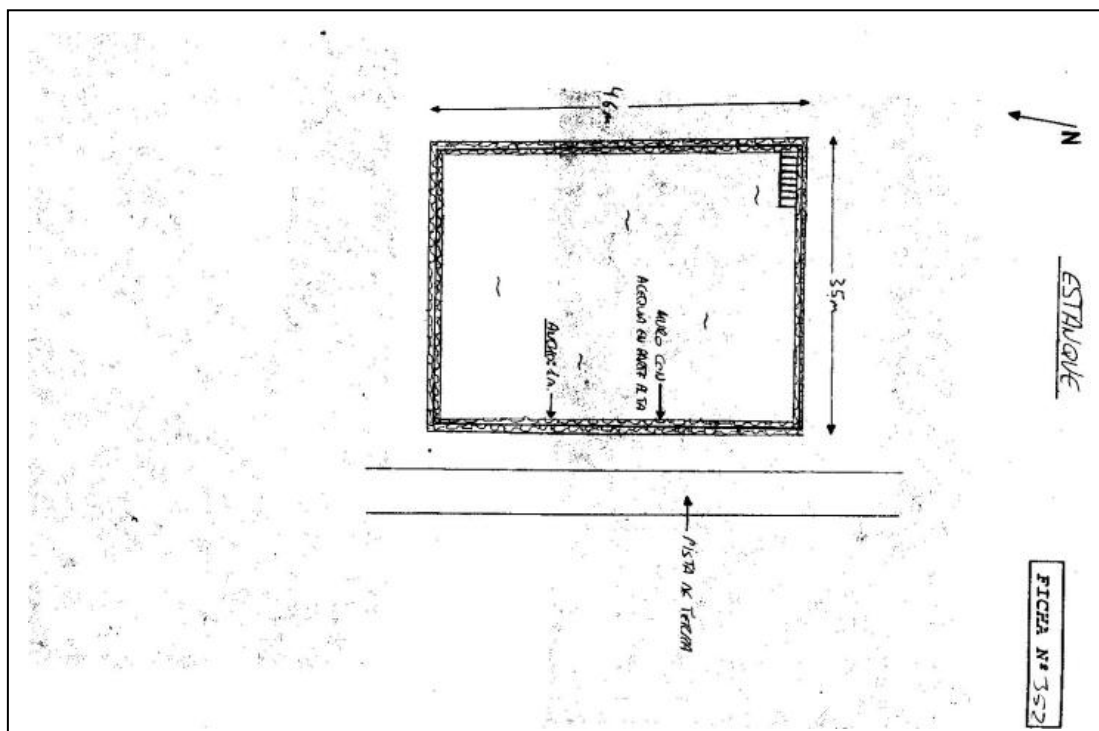
(ESPECIFICAR OTROS ASPECTOS IMPORTANTES QUE NO APARECEN EN LA FICHA)

DESGASTE DE CAL Y LIGEROS ARREGLOS DE MEZCLA.

FOTO:



PLANO:



CATÁLOGO



ARQUITECTÓNICO Y ETNOGRÁFICO

CODIGO FICHA 447

DENOMINACIÓN: ESTANQUE

LOCALIZACIÓN

DIRECCIÓN	Localidad : SANTA MARIA DE GUIA	Barrio:	
	Calle		
	Número	código postal 35450	
COORDENADAS UTM	28; 438485; 3113565	ALTITUD	175
TOPONIMIA:	EL CALVARIO - LA ATALAYA		
OBSERVACIONES	EN GUÍA TOMAR DIRECCIÓN HACIA LLANO PARRA, Y EN EL PRIMER CRUCE CONTINUAR POR LA IZQUIERDA, EL BIEN ESTÁ 200 METROS MÁS ADELANTE, POR ENCIMA DE LA CARRETERA, JUNTO A OTRO ESTANQUE.		

SITUACIÓN ADMINISTRATIVA

FECHA CATALOGACIÓN 2003	OBSERVACIONES REDACTOR: ESTANQUE DE PLANTA ALARGADA, APOYADO EN EL TALUD DE UN LOMO. EL MURO ESTÁ ESCALONADO Y HECHO EN PIEDRA,CAL Y ESCORIA VOLCÁNICA. EL MURO TIENE UN RELLANO A MITAD DE ALTURA POR DONDE PASA UNA ACEQUIA DE PIEDRA Y CAL. ANCHO DE MURO: 4 METROS.PROFUNDIDAD: 6 METROS.	
DECLARACIÓN B.I.C:		
FECHA INCOACIÓN:		
FECHA PUBLICACIÓN:		
CRITERIOS DE CATALOGACIÓN:	GRADO PROTECCIÓN	TIPO DE INTERVENCIÓN
CALIDAD COMPOSITIVA	<u>INTEGRAL</u>	<u>CONSERVACIÓN</u>
<u>CALIDAD CONSTRUCTIVA</u>	AMBIENTAL	CONSOLIDACIÓN
CONJUNTO	PARCIAL	RESTAURACIÓN
HISTORIA		REHABILITACIÓN
SINGULARIDAD		REMODELACIÓN
<u>TIPOLOGÍA</u>		

ESTADO DE CONSERVACIÓN

<u>ALTERACIONES</u>		
ANTRÓPICAS		<u>NATURALES</u>
<ul style="list-style-type: none"> ◆ Destrucción por obras públicas ◆ Destrucción por obras privadas ◆ Saqueos ◆ Otros 		
<u>ESTADO DE CONSERVACIÓN</u>		
<u>BUENO</u>	REGULAR	MALO
<u>FRAGILIDAD</u>		
ALTA	MEDIA	<u>BAJA</u>
<u>VALOR CIENTÍFICO PATRIMONIAL</u>		
ALTO	<u>MEDIO</u>	BAJO

DOCUMENTACIÓN

REGISTRO BIBLIOGRÁFICO	SI	<u>NO</u>
AUTOR		
TÍTULO		
FECHA DE PUBLICACIÓN		EDICIÓN
PUBLICACIÓN		Nº PÁGINAS
AUTOR		
TÍTULO		
FECHA DE PUBLICACIÓN		EDICIÓN
PUBLICACIÓN		Nº PÁGINAS
AUTOR		
TÍTULO		
FECHA DE PUBLICACIÓN		EDICIÓN
PUBLICACIÓN		Nº PÁGINAS
REGISTRO FOTOGRÁFICO	<u>SI</u>	NO
AUDIOVISUAL	<u>FOTOS EN B. Y. N.</u>	COLOR
		DIAPOSITIVAS
REGISTRO PLANIMÉTRICO	<u>SI</u>	NO
AÑO	AUTOR ALEJANDRO CORONET VEGA	
REGISTRO DE DIBUJOS:	SI	NO
AÑO	AUTORES	
<u>OBSERVACIONES</u>		

SITUACIÓN JURÍDICA ADMINISTRATIVA

<u>PROPIEDAD</u>		
	PÚBLICA	<u>PRIVADA</u>

SUGERENCIAS

(PARA SU PROTECCIÓN Y SU POSIBLE PUESTO EN USO)

--

OBSERVACIONES

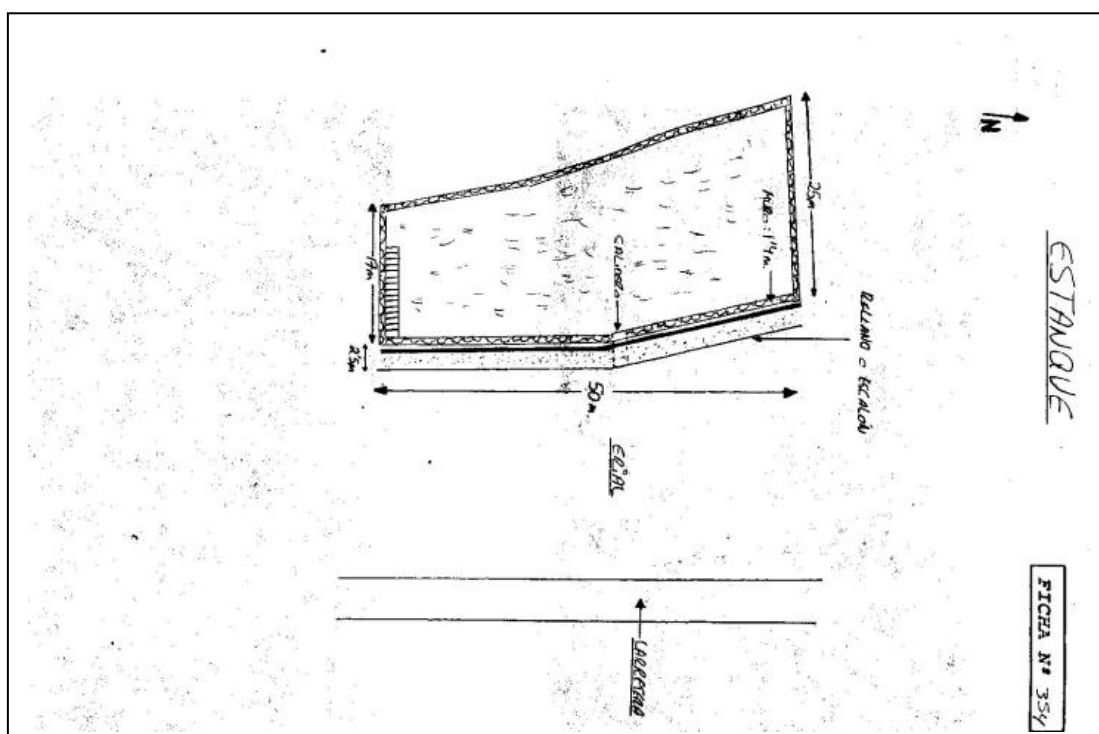
(ESPECIFICAR OTROS ASPECTOS IMPORTANTES QUE NO APARECEN EN LA FICHA)

HAY OTRO ESTANQUE A POCOS METROS, PARCIALMENTE REFORMADO.
VEGETACIÓN EN EL INTERIOR Y SOBRE EL MURO. MURO DE BLOQUES SOBRE EL ESTANQUE, PARA EVITAR EL ACCESO.

FOTO:



PLANO:



CATÁLOGO

ARQUITECTÓNICO Y ETNOGRÁFICO



CODIGO FICHA 448

DENOMINACIÓN: ESTANQUE

LOCALIZACIÓN

DIRECCIÓN	Localidad : SANTA MARIA DE GUIA	Barrio:
	Calle	
	Número	código postal 35450
COORDENADAS UTM	28; 438545; 3113650	ALTITUD 150
TOPONIMIA:	EL CALVARIO - LA ATALAYA	
OBSERVACIONES AL ENTRAR EN GUÍA, TOMAR EL PRIMER DESVÍO, HACIA LLANO PARRAY EN EL SIGUIENTE CRUCE DESVIARNOS A LA IZQUIERDA, A LOS POCOS METROS TRAS DEJAR ATRÁS DOS ESTANQUES A LA IZQUIERDA. DESCENDEMOS LA LADERA Y VEREMOS EL BIEN.		

SITUACIÓN ADMINISTRATIVA

FECHA CATALOGACIÓN 2003	OBSERVACIONES REDACTOR: ESTANQUE EXCAVADO EN UNA LADERA ABANCALADA, TIENE PLANTA RECTANGULAR, CON MUROS DE PIEDRA Y CAL, CON ABUNDANTE USO DE ESCORIA VOCÁNICA, EL MISMO ESTÁ ESCALONADO INTERIORMENTE. EL ESTANQUE DISPONE DE ESCALERA EXCAVADA EN EL TERRENO PARA ACCEDER AL INTERIOR. PROFUNDIDAD: 7METROS.	
DECLARACIÓN B.I.C:		
FECHA INCOACIÓN:		
FECHA PUBLICACIÓN:		
CRITERIOS DE CATALOGACIÓN:	GRADO PROTECCIÓN	TIPO DE INTERVENCIÓN
CALIDAD COMPOSITIVA	<u>INTEGRAL</u>	<u>CONSERVACIÓN</u>
<u>CALIDAD CONSTRUCTIVA</u>	AMBIENTAL	CONSOLIDACIÓN
CONJUNTO	PARCIAL	RESTAURACIÓN
HISTORIA		REHABILITACIÓN
SINGULARIDAD		REMODELACIÓN
<u>TIPOLOGÍA</u>		

ESTADO DE CONSERVACIÓN

<u>ALTERACIONES</u>		
ANTRÓPICAS		<u>NATURALES</u>
<ul style="list-style-type: none"> ◆ Destrucción por obras públicas ◆ Destrucción por obras privadas ◆ Saqueos ◆ Otros 		
<u>ESTADO DE CONSERVACIÓN</u>		
<u>BUENO</u>	REGULAR	MALO
<u>FRAGILIDAD</u>		
ALTA	MEDIA	<u>BAJA</u>
<u>VALOR CIENTÍFICO PATRIMONIAL</u>		
ALTO	<u>MEDIO</u>	BAJO

DOCUMENTACIÓN

REGISTRO BIBLIOGRÁFICO	SI	<u>NO</u>
AUTOR		
TÍTULO		
FECHA DE PUBLICACIÓN		EDICIÓN
PUBLICACIÓN		Nº PÁGINAS
AUTOR		
TÍTULO		
FECHA DE PUBLICACIÓN		EDICIÓN
PUBLICACIÓN		Nº PÁGINAS
AUTOR		
TÍTULO		
FECHA DE PUBLICACIÓN		EDICIÓN
PUBLICACIÓN		Nº PÁGINAS
REGISTRO FOTOGRÁFICO	<u>SI</u>	NO
AUDIOVISUAL	<u>FOTOS EN B. Y. N.</u>	COLOR
		DIAPOSITIVAS
REGISTRO PLANIMÉTRICO	<u>SI</u>	NO
AÑO	AUTOR ALEJANDRO CORONET VEGA	
REGISTRO DE DIBUJOS:	SI	NO
AÑO	AUTORES	
<u>OBSERVACIONES</u>		

SITUACIÓN JURÍDICA ADMINISTRATIVA

<p><u>PROPIEDAD</u></p> <p>PÚBLICA <u>PRIVADA</u></p>
--

SUGERENCIAS

(PARA SU PROTECCIÓN Y SU POSIBLE PUESTO EN USO)

--

OBSERVACIONES

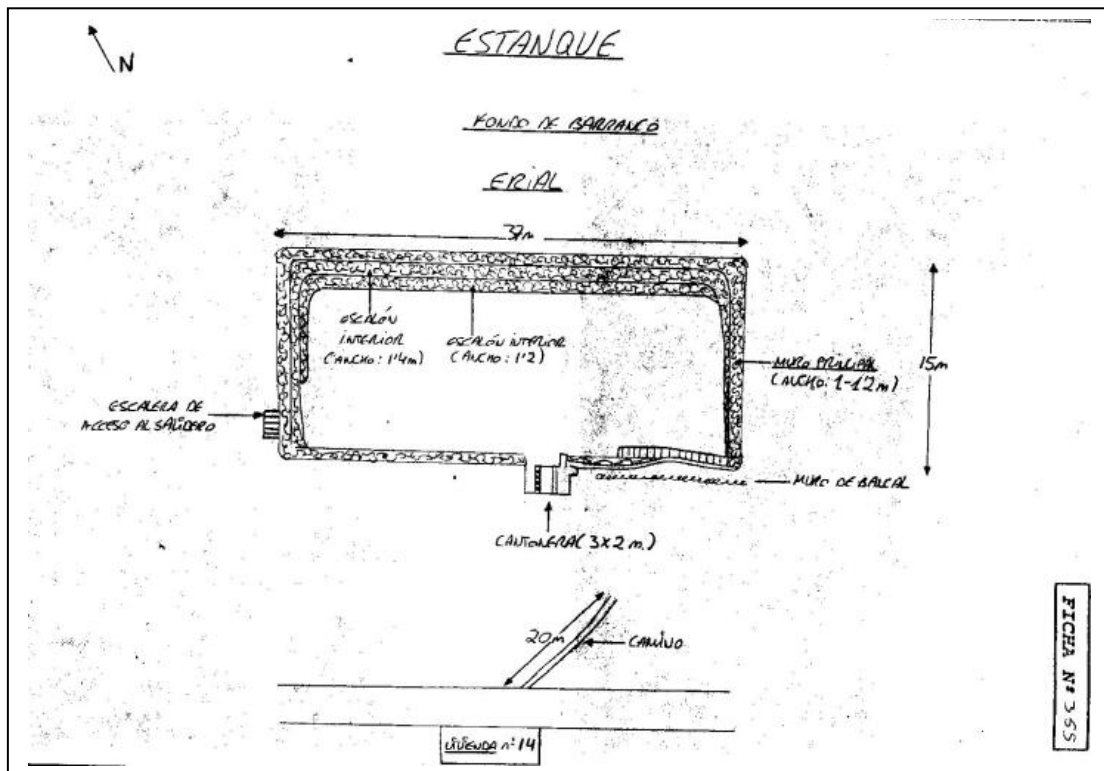
(ESPECIFICAR OTROS ASPECTOS IMPORTANTES QUE NO APARECEN EN LA FICHA)

<p>HAY VARIOS BANCALES CON MUROS DE SILLERÍA DE CUIDADA CONSTRUCCIÓN EN LAS PROXIMIDADES DEL ESTANQUE.</p> <p>VEGETACIÓN EN EL MURO Y CUARTO ADOSADO</p>
--

FOTO:



PLANO:



CATÁLOGO

ARQUITECTÓNICO Y ETNOGRÁFICO



CODIGO FICHA 449

DENOMINACIÓN

ESTANQUE

LOCALIZACIÓN

DIRECCIÓN	Localidad	Barrio GUIA
	Calle	
	Número	código postal
COORDENADAS UTM	28; 439235; 3111610	ALTITUD 335 METROS
TOPONIMIA	BARRANCO DE LAS GARZAS (INGENIO BLANCO)	
OBSERVACIONES	EL BIEN ESTA EN LA LADERA OESTE DEL BARRANCO DE LAS GARZAS, CERCA DEL CAUCE, EN EL AMBITO DEL BARRIO DESAN JUAN.	

SITUACIÓN ADMINISTRATIVA

FECHA CATALOGACIÓN 2003	OBSERVACIONES REDACTOR: ESTANQUE DE PLANTA RECTANGULAR EXCAVADO Y QUE APROVECHA LA LADERA PARA CONFORMAR UNO DE LOS MUROS.	
DECLARACIÓN B.I.C:		
FECHA INCOACIÓN:		
FECHA PUBLICACIÓN:		
CRITERIOS DE CATALOGACIÓN:	GRADO PROTECCIÓN	TIPO DE INTERVENCIÓN
CALIDAD COMPOSITIVA	<u>INTEGRAL</u>	<u>CONSERVACIÓN</u>
<u>CALIDAD CONSTRUCTIVA</u>	AMBIENTAL	CONSOLIDACIÓN
CONJUNTO	PARCIAL	RESTAURACIÓN
HISTORIA		REHABILITACIÓN
SINGULARIDAD		REMODELACIÓN
<u>TIPOLOGÍA</u>		

ESTADO DE CONSERVACIÓN

<u>ALTERACIONES</u>		
ANTRÓPICAS		NATURALES
<ul style="list-style-type: none"> ◆ Destrucción por obras públicas ◆ Destrucción por obras privadas ◆ Saqueos ◆ Otros 		
<u>ESTADO DE CONSERVACIÓN</u>		
<u>BUENO</u>	REGULAR	MALO
<u>FRAGILIDAD</u>		
ALTA	MEDIA	<u>BAJA</u>
<u>VALOR CIENTÍFICO PATRIMONIAL</u>		
ALTO	<u>MEDIO</u>	BAJO

DOCUMENTACIÓN

REGISTRO BIBLIOGRÁFICO	SI	NO
AUTOR TÍTULO FECHA DE PUBLICACIÓN PUBLICACIÓN		EDICIÓN Nº PÁGINAS
AUTOR TÍTULO FECHA DE PUBLICACIÓN PUBLICACIÓN		EDICIÓN Nº PÁGINAS
AUTOR TÍTULO FECHA DE PUBLICACIÓN PUBLICACIÓN		EDICIÓN Nº PÁGINAS
REGISTRO FOTOGRÁFICO	<u>SI</u>	NO
AUDIOVISUAL	<u>FOTOS EN B. Y .N. COLOR</u>	DIAPOSITIVAS
REGISTRO PLANIMÉTRICO	<u>SI</u>	NO
AÑO 2002 AUTOR	ALEJANDRO CORONET VEGA (GEÓGRAFO FEDAC)	
REGISTRO DE DIBUJOS:	SI	NO
AÑO AUTORES		
<u>OBSERVACIONES</u>		

SITUACIÓN JURÍDICA ADMINISTRATIVA

PROPIEDAD

PÚBLICA

PRIVADA

SUGERENCIAS

(PARA SU PROTECCIÓN Y SU POSIBLE PUESTO EN USO)

OBSERVACIONES

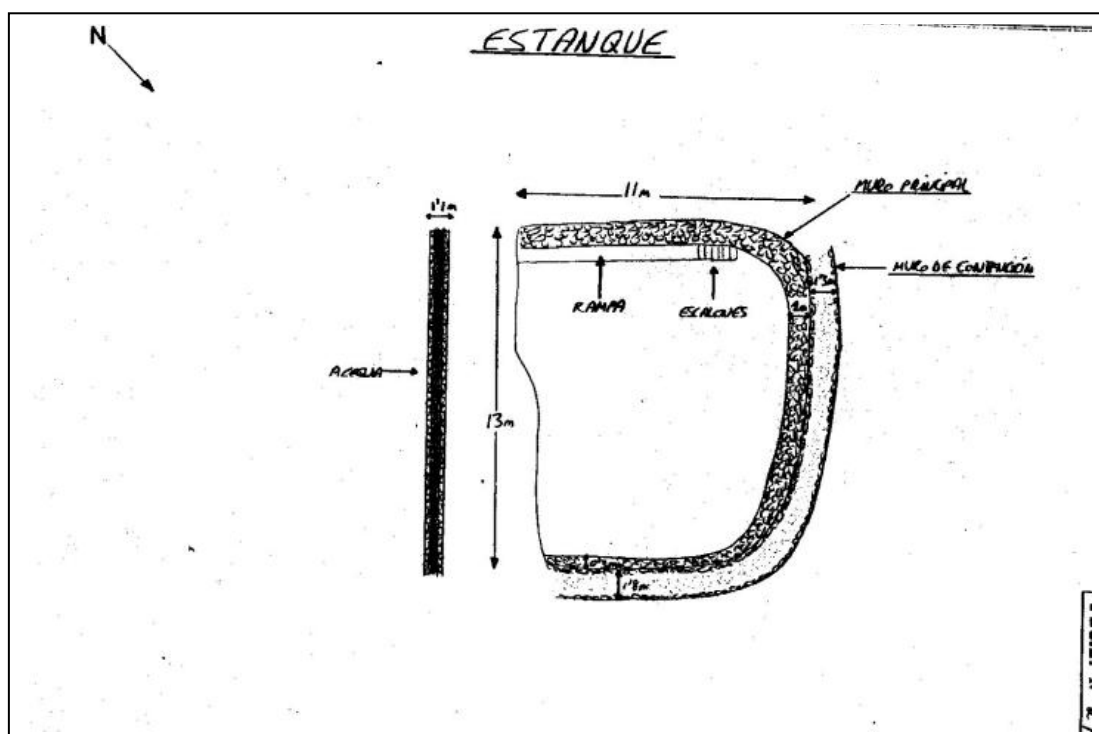
(ESPECIFICAR OTROS ASPECTOS IMPORTANTES QUE NO APARECEN EN LA FICHA)

VALLADO DEL MURO Y PRESENCIA DE VEGETACION EN EL TALUD SUPERIOR.

FOTO:



PLANO:



CATÁLOGO

ARQUITECTÓNICO Y ETNOGRÁFICO



CODIGO FICHA 450

DENOMINACIÓN

ESTANQUE

LOCALIZACIÓN

DIRECCIÓN	Localidad	Barrio GUIA
	Calle	
	Número	código postal
COORDENADAS UTM	28; 439220; 3111485	ALTITUD 335 METROS
TOPONIMIA	BARRANCO DE LAS GARZAS (INGENIO BLANCO)	
OBSERVACIONES	PARTIR DE GUIA HACIA SAN JUAN Y DESVIARSE POR LA PISTA QUE HAY EN LA CURVA ANTERIOR A LAS INSTALACIONES DE UNELCO. LUEGO PROGRESAR HACIA EL NORTE POR EL BARRANCO DE LAS GARZAS. EL BIEN ESTÁ EN LA LADERA OESTE.	

SITUACIÓN ADMINISTRATIVA

FECHA CATALOGACIÓN 2003	OBSERVACIONES REDACTOR: ESTANQUE DE PLANTA RECTANGULAR EXCAVADO EN UNA LADERA ABANCALADA. ESTÁ HECHO EN PIEDRA, TIERRA Y CAL. DISPONE DE ESCALERA DE ACCESO AL INTERIOR HECHA CON PIEZAS DE CANTERÍA. EL ESTANQUE TIENE EL INTERIOR ESCALONADO.	
DECLARACIÓN B.I.C:		
FECHA INCOACIÓN:		
FECHA PUBLICACIÓN:		
CRITERIOS DE CATALOGACIÓN:	GRADO PROTECCIÓN	TIPO DE INTERVENCIÓN
CALIDAD COMPOSITIVA	<u>INTEGRAL</u>	<u>CONSERVACIÓN</u>
<u>CALIDAD CONSTRUCTIVA</u>	AMBIENTAL	CONSOLIDACIÓN
CONJUNTO	PARCIAL	RESTAURACIÓN
HISTORIA		REHABILITACIÓN
SINGULARIDAD		REMODELACIÓN
<u>TIPOLOGÍA</u>		

ESTADO DE CONSERVACIÓN

<u>ALTERACIONES</u>		
ANTRÓPICAS		NATURALES
<ul style="list-style-type: none"> ◆ Destrucción por obras públicas ◆ Destrucción por obras privadas ◆ Saqueos ◆ Otros 		
<u>ESTADO DE CONSERVACIÓN</u>		
<u>BUENO</u>	REGULAR	MALO
<u>FRAGILIDAD</u>		
ALTA	MEDIA	<u>BAJA</u>
<u>VALOR CIENTÍFICO PATRIMONIAL</u>		
ALTO	<u>MEDIO</u>	BAJO

DOCUMENTACIÓN

REGISTRO BIBLIOGRÁFICO	SI	NO
AUTOR TÍTULO FECHA DE PUBLICACIÓN PUBLICACIÓN		EDICIÓN Nº PÁGINAS
AUTOR TÍTULO FECHA DE PUBLICACIÓN PUBLICACIÓN		EDICIÓN Nº PÁGINAS
AUTOR TÍTULO FECHA DE PUBLICACIÓN PUBLICACIÓN		EDICIÓN Nº PÁGINAS
REGISTRO FOTOGRÁFICO	<u>SI</u>	NO
AUDIOVISUAL	<u>FOTOS EN B. Y .N. COLOR</u>	DIAPOSITIVAS
REGISTRO PLANIMÉTRICO	<u>SI</u>	NO
AÑO 2002 AUTOR	ALEJANDRO CORONET VEGA (GEÓGRAFO FEDAC)	
REGISTRO DE DIBUJOS:	SI	NO
AÑO AUTORES		
<u>OBSERVACIONES</u>		

SITUACIÓN JURÍDICA ADMINISTRATIVA

PROPIEDAD

PÚBLICA

PRIVADA

SUGERENCIAS

(PARA SU PROTECCIÓN Y SU POSIBLE PUESTO EN USO)

OBSERVACIONES

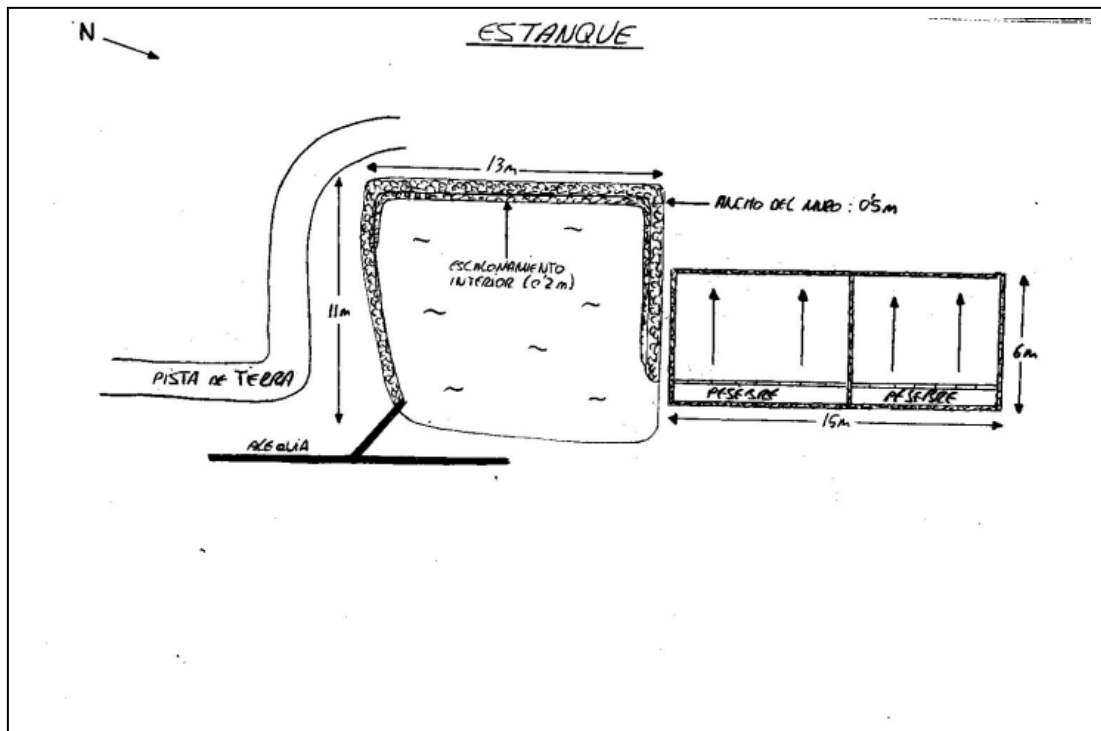
(ESPECIFICAR OTROS ASPECTOS IMPORTANTES QUE NO APARECEN EN LA FICHA)

VALLADO DE UN LATERAL Y MURO DE BLOQUES EN EL TALUD SUPERIOR.

FOTO:



PLANO:



CATÁLOGO

ARQUITECTÓNICO Y ETNOGRÁFICO



CODIGO FICHA 451

DENOMINACIÓN

ESTANQUE

LOCALIZACIÓN

DIRECCIÓN	Localidad	Barrio GUIA
	Calle	
	Número	código postal
COORDENADAS UTM	28; 439180; 3112275	ALTITUD 345 METROS
TOPONIMIA	BARRANCO DE LAS GARZAS (INGENIO BLANCO)	
OBSERVACIONES PARTIENDO DE GUÍA HACIA LA DEHESA, TOMAR PISTA A LA DERECHA EN LA CURVA ANTERIOR A LAS INSTALACIONES DE UNELCO Y LUEGO CONTINUAR POR EL CAMINO HASTA CRUZAR EL FONDO DEL BARRANCO. EL BIEN ESTÁ JUNTO A UN POZO.		

SITUACIÓN ADMINISTRATIVA

FECHA CATALOGACIÓN 2003	OBSERVACIONES REDACTOR: ESTANQUE DE PLANTA RECTANGULAR EXCAVADO EN UNA LADERA ABANCALADA. ESTÁ HECHO EN PIEDRA, TIERRA Y CAL. DISPONE DE ESCALERA DE ACCESO AL INTERIOR HECHA CON PIEZAS DE CANTERÍA. TIENE CANTONERA COMPARTIMENTADA DE PIEDRA Y CAL EN LA BOCA. TIENE CANTOS FORRANDO EL INTERIOR.	
DECLARACIÓN B.I.C:		
FECHA INCOACIÓN:		
FECHA PUBLICACIÓN:		
CRITERIOS DE CATALOGACIÓN: CALIDAD COMPOSITIVA <u>CALIDAD CONSTRUCTIVA</u> CONJUNTO HISTORIA SINGULARIDAD <u>TIPOLOGÍA</u>	GRADO PROTECCIÓN <u>INTEGRAL</u> AMBIENTAL PARCIAL	TIPO DE INTERVENCIÓN <u>CONSERVACIÓN</u> CONSOLIDACIÓN RESTAURACIÓN REHABILITACIÓN REMODELACIÓN

ESTADO DE CONSERVACIÓN

<u>ALTERACIONES</u>		
ANTRÓPICAS		NATURALES
<ul style="list-style-type: none"> ◆ Destrucción por obras públicas ◆ Destrucción por obras privadas ◆ Saqueos ◆ Otros 		
<u>ESTADO DE CONSERVACIÓN</u>		
<u>BUENO</u>	REGULAR	MALO
<u>FRAGILIDAD</u>		
ALTA	MEDIA	<u>BAJA</u>
<u>VALOR CIENTÍFICO PATRIMONIAL</u>		
ALTO	<u>MEDIO</u>	BAJO

DOCUMENTACIÓN

REGISTRO BIBLIOGRÁFICO	SI	NO
AUTOR TÍTULO FECHA DE PUBLICACIÓN PUBLICACIÓN		EDICIÓN Nº PÁGINAS
AUTOR TÍTULO FECHA DE PUBLICACIÓN PUBLICACIÓN		EDICIÓN Nº PÁGINAS
AUTOR TÍTULO FECHA DE PUBLICACIÓN PUBLICACIÓN		EDICIÓN Nº PÁGINAS
REGISTRO FOTOGRÁFICO	<u>SI</u>	NO
AUDIOVISUAL	<u>FOTOS EN B. Y .N.</u>	<u>COLOR</u>
		DIAPOSITIVAS
REGISTRO PLANIMÉTRICO	<u>SI</u>	NO
AÑO 2002 AUTOR	ALEJANDRO CORONET VEGA (GEÓGRAFO FEDAC)	
REGISTRO DE DIBUJOS:	SI	NO
AÑO AUTORES		
<u>OBSERVACIONES</u>		

SITUACIÓN JURÍDICA ADMINISTRATIVA

PROPIEDAD

PÚBLICA

PRIVADA


SUGERENCIAS

(PARA SU PROTECCIÓN Y SU POSIBLE PUESTO EN USO)

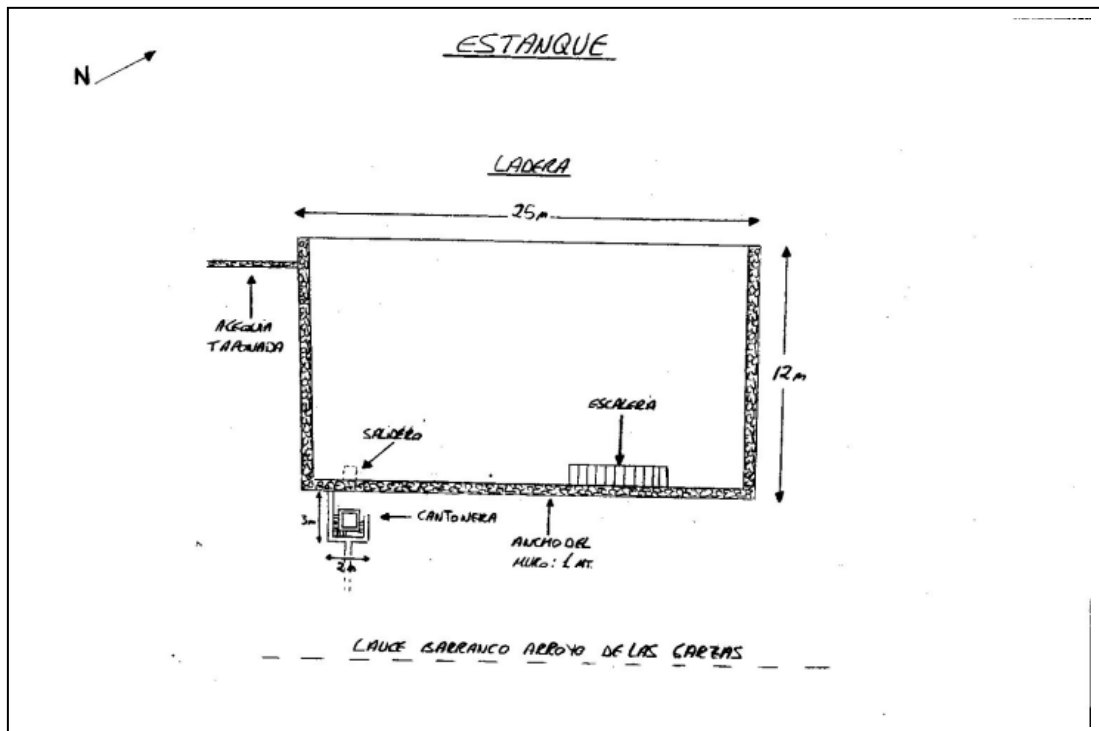
OBSERVACIONES

(ESPECIFICAR OTROS ASPECTOS IMPORTANTES QUE NO APARECEN EN LA FICHA)

FOTO:



PLANO:



CATÁLOGO

ARQUITECTÓNICO Y ETNOGRÁFICO



CODIGO FICHA 452

DENOMINACIÓN

ESTANQUE

LOCALIZACIÓN

DIRECCIÓN	Localidad	Barrio S. JUAN
	Calle	
	Número	código postal
COORDENADAS UTM	28; 439350; 3111750	ALTITUD 330 METROS
TOPONIMIA	BARRANCO DE LAS GARZAS	
OBSERVACIONES	EL BIEN ESTA EN LA LADERA OESTE DEL BARRANCO DE LAS GARZAS, AL SUR DE LAS PRESAS DE LAS GARZAS. ACCESO A TRAVÉS DEL CRUCCE DE SAN JUAN.	

SITUACIÓN ADMINISTRATIVA

FECHA CATALOGACIÓN 2003	OBSERVACIONES REDACTOR: ESTANQUE DE GRAN TAMAÑO APOYADO EN LA LADERA, CON MUROS DE PIEDRA, TIERRA Y CAL, ENSANCHADOS EN LA BASE. TIENE ESCALERA DE ACCESO AL INTERIOR. JUNTO A EL PASA UN CANAL Y TIENE DOS CANTONERAS EN EL TALUD SUPERIOR.	
DECLARACIÓN B.I.C:		
FECHA INCOACIÓN:		
FECHA PUBLICACIÓN:		
CRITERIOS DE CATALOGACIÓN:	GRADO PROTECCIÓN	TIPO DE INTERVENCIÓN
CALIDAD COMPOSITIVA	<u>INTEGRAL</u>	<u>CONSERVACIÓN</u>
<u>CALIDAD CONSTRUCTIVA</u>	AMBIENTAL	CONSOLIDACIÓN
CONJUNTO	PARCIAL	RESTAURACIÓN
HISTORIA		REHABILITACIÓN
SINGULARIDAD		REMODELACIÓN
<u>TIPOLOGÍA</u>		

ESTADO DE CONSERVACIÓN

<u>ALTERACIONES</u>		
ANTRÓPICAS		NATURALES
<ul style="list-style-type: none"> ◆ Destrucción por obras públicas ◆ Destrucción por obras privadas ◆ Saqueos ◆ Otros 		
<u>ESTADO DE CONSERVACIÓN</u>		
<u>BUENO</u>	REGULAR	MALO
<u>FRAGILIDAD</u>		
ALTA	MEDIA	<u>BAJA</u>
<u>VALOR CIENTÍFICO PATRIMONIAL</u>		
ALTO	<u>MEDIO</u>	BAJO

DOCUMENTACIÓN

REGISTRO BIBLIOGRÁFICO	SI	NO
AUTOR TÍTULO FECHA DE PUBLICACIÓN PUBLICACIÓN		EDICIÓN Nº PÁGINAS
AUTOR TÍTULO FECHA DE PUBLICACIÓN PUBLICACIÓN		EDICIÓN Nº PÁGINAS
AUTOR TÍTULO FECHA DE PUBLICACIÓN PUBLICACIÓN		EDICIÓN Nº PÁGINAS
REGISTRO FOTOGRÁFICO	<u>SI</u>	NO
AUDIOVISUAL	<u>FOTOS EN B. Y .N.</u>	<u>COLOR</u>
		DIAPOSITIVAS
REGISTRO PLANIMÉTRICO	<u>SI</u>	NO
AÑO 2002 AUTOR	ALEJANDRO CORONET VEGA (GEÓGRAFO FEDAC)	
REGISTRO DE DIBUJOS:	SI	NO
AÑO AUTORES		
<u>OBSERVACIONES</u>		

SITUACIÓN JURÍDICA ADMINISTRATIVA

PROPIEDAD

PÚBLICA

PRIVADA

SUGERENCIAS

(PARA SU PROTECCIÓN Y SU POSIBLE PUESTO EN USO)

OBSERVACIONES

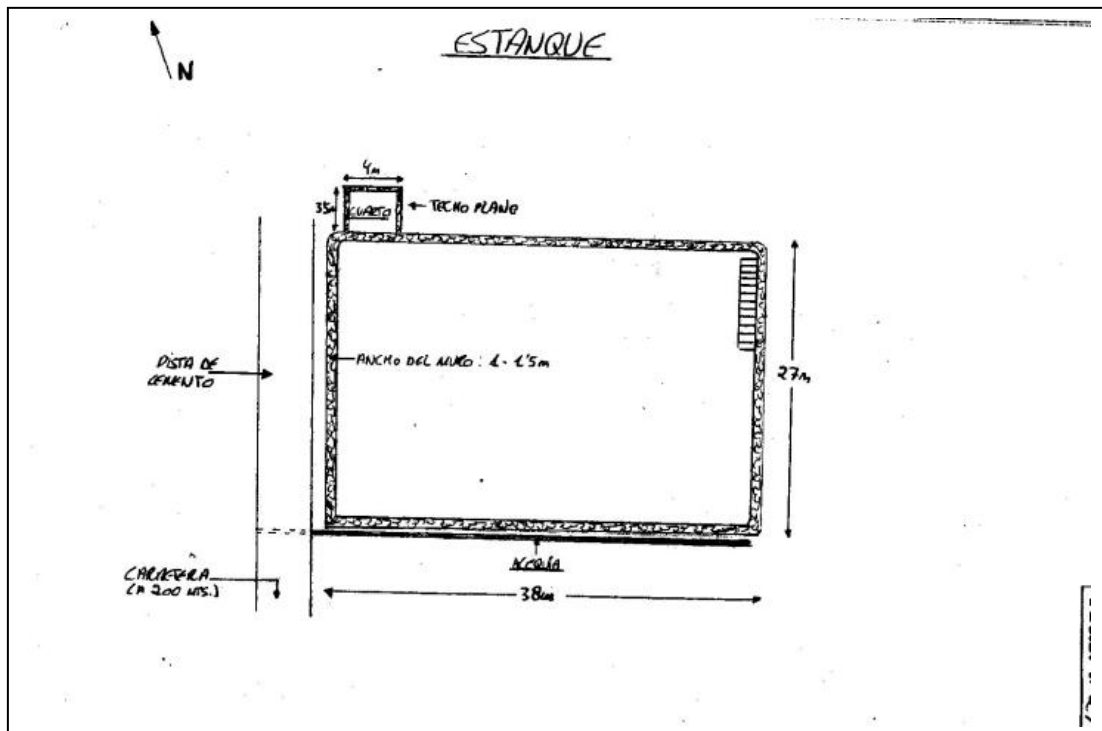
(ESPECIFICAR OTROS ASPECTOS IMPORTANTES QUE NO APARECEN EN LA FICHA)

VALLADO DEL MURO Y PRESENCIA DE DOS CUARTOS ADOSADOS EN EL MURO INFERIOR.

FOTO:



PLANO:



CATÁLOGO

ARQUITECTÓNICO Y ETNOGRÁFICO



CODIGO FICHA 453

DENOMINACIÓN

ESTANQUE

LOCALIZACIÓN

DIRECCIÓN	Localidad	Barrio
	Calle	
	Número	código postal
COORDENADAS UTM	28; 437850; 3112315	ALTITUD 215 METROS
TOPONIMIA	MONTAÑA DE GUIA	
OBSERVACIONES EL BIEN ESTÁ EN LA LADERA NORTE DE MONTAÑA DE GUÍA, POR ENCIMA DEL DESVÍO QUE ASCIENDE LA MONTAÑA 25 METROS.		

SITUACIÓN ADMINISTRATIVA

FECHA CATALOGACIÓN 2003	OBSERVACIONES REDACTOR: ESTANQUE DE PLANTA RECTANGULAR EXCAVADO EN LA LADERA, ESTÁ HECHO EN PIEDRA Y CAL CON CANTOS EN EL EXTERIOR Y FORRANDO COMPLETAMENTE EL INTERIOR. LOS MUROS SE ENSANCHAN HACIA LA BASE A TRAVÉS DE PLANOS INCLINADOS. JUNTO AL SALIDERO HAY UN CUARTO DE SILLERÍA Y CAL QUE GUARDA LA CANTONERA Y LA BOCA.	
DECLARACIÓN B.I.C:		
FECHA INCOACIÓN:		
FECHA PUBLICACIÓN:		
CRITERIOS DE CATALOGACIÓN: CALIDAD COMPOSITIVA <u>CALIDAD CONSTRUCTIVA</u> CONJUNTO HISTORIA SINGULARIDAD <u>TIPOLOGÍA</u>	GRADO PROTECCIÓN <u>INTEGRAL</u> AMBIENTAL PARCIAL	TIPO DE INTERVENCIÓN <u>CONSERVACIÓN</u> CONSOLIDACIÓN RESTAURACIÓN REHABILITACIÓN REMODELACIÓN

ESTADO DE CONSERVACIÓN

<u>ALTERACIONES</u>		
ANTRÓPICAS		NATURALES
<ul style="list-style-type: none"> ◆ Destrucción por obras públicas ◆ Destrucción por obras privadas ◆ Saqueos ◆ Otros 		
<u>ESTADO DE CONSERVACIÓN</u>		
<u>BUENO</u>	REGULAR	MALO
<u>FRAGILIDAD</u>		
ALTA	MEDIA	<u>BAJA</u>
<u>VALOR CIENTÍFICO PATRIMONIAL</u>		
ALTO	<u>MEDIO</u>	BAJO

DOCUMENTACIÓN

REGISTRO BIBLIOGRÁFICO	SI	NO
AUTOR TÍTULO FECHA DE PUBLICACIÓN PUBLICACIÓN		EDICIÓN Nº PÁGINAS
AUTOR TÍTULO FECHA DE PUBLICACIÓN PUBLICACIÓN		EDICIÓN Nº PÁGINAS
AUTOR TÍTULO FECHA DE PUBLICACIÓN PUBLICACIÓN		EDICIÓN Nº PÁGINAS
REGISTRO FOTOGRÁFICO	<u>SI</u>	NO
AUDIOVISUAL	<u>FOTOS EN B. Y .N.</u>	<u>COLOR</u>
		DIAPOSITIVAS
REGISTRO PLANIMÉTRICO	<u>SI</u>	NO
AÑO 2002 AUTOR	ALEJANDRO CORONET VEGA (GEÓGRAFO FEDAC)	
REGISTRO DE DIBUJOS:	SI	NO
AÑO AUTORES		
<u>OBSERVACIONES</u>		

SITUACIÓN JURÍDICA ADMINISTRATIVA

<u>PROPIEDAD</u>		
	PÚBLICA	<u>PRIVADA</u>

SUGERENCIAS

(PARA SU PROTECCIÓN Y SU POSIBLE PUESTO EN USO)

--

OBSERVACIONES

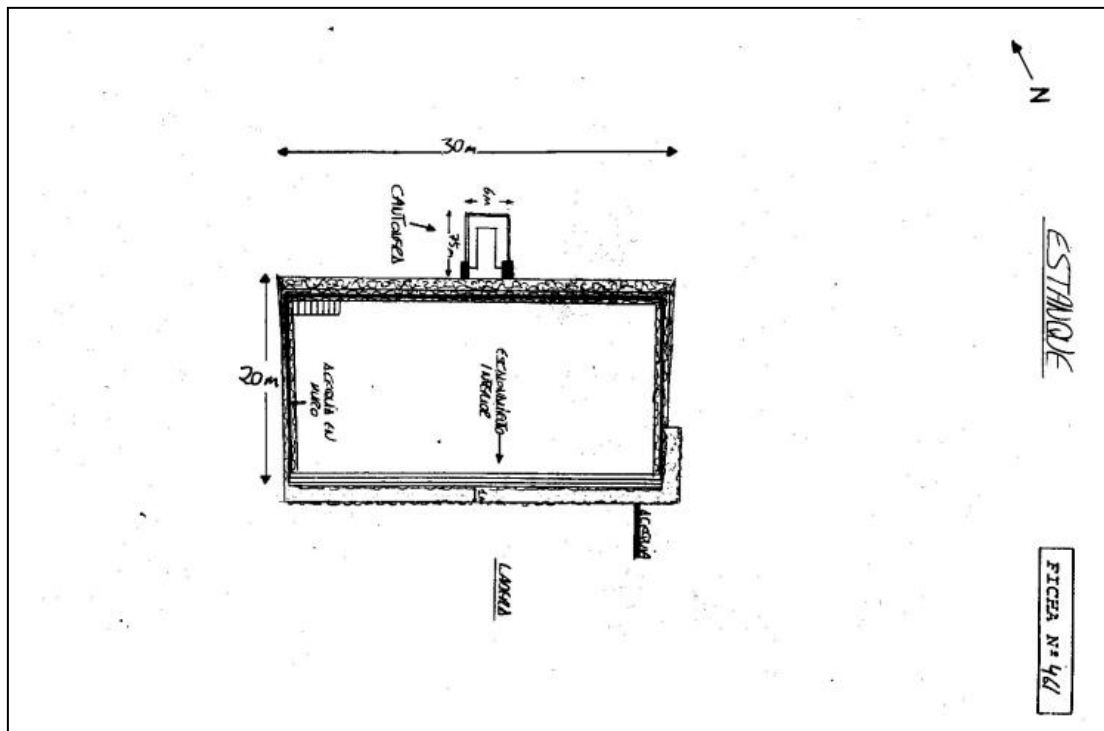
(ESPECIFICAR OTROS ASPECTOS IMPORTANTES QUE NO APARECEN EN LA FICHA)

--

FOTO:



PLANO:



CATÁLOGO

ARQUITECTÓNICO Y ETNOGRÁFICO



CODIGO FICHA 455

DENOMINACIÓN

ESTANQUE

LOCALIZACIÓN

DIRECCIÓN	Localidad	Barrio GUIA
	Calle	
	Número	código postal
COORDENADAS UTM	28; 438150; 3113320	ALTITUD 165 METROS
TOPONIMIA	LAS CUATRO ESQUINAS, EL ESPINILLO	
OBSERVACIONES	EL ESTANQUE ESTA JUNTO A LA ROTONDA QUE PERMITE CONECTAR ENTRE LA CIRCUNVALACION Y GUIA.	

SITUACIÓN ADMINISTRATIVA

FECHA CATALOGACIÓN 2003	OBSERVACIONES REDACTOR: ESTANQUE DE GRAN TAMAÑO Y PLANTA RECTANGULAR, SEMIEXCAVADO EN UN LOMO DE PENDIENTE MUY SUAVE. LOS MUROSSON DE PIEDRA, CAL Y CANTOS A RIPIO Y SE ENSANCHAN HACIA LA BASE A TRAVES DE PLANOS INCLINADOS. EN LO ALTO DEL MURO HAY UNA HILERA DE CANTOS DE PICON APELMAZADO. PROFUNDIDAD: 8 METROS.	
DECLARACIÓN B.I.C:		
FECHA INCOACIÓN:		
FECHA PUBLICACIÓN:		
CRITERIOS DE CATALOGACIÓN:	GRADO PROTECCIÓN	TIPO DE INTERVENCIÓN
CALIDAD COMPOSITIVA	<u>INTEGRAL</u>	<u>CONSERVACIÓN</u>
<u>CALIDAD CONSTRUCTIVA</u>	AMBIENTAL	CONSOLIDACIÓN
CONJUNTO	PARCIAL	RESTAURACIÓN
HISTORIA		REHABILITACIÓN
SINGULARIDAD		REMODELACIÓN
<u>TIPOLOGÍA</u>		

ESTADO DE CONSERVACIÓN

<u>ALTERACIONES</u>		
ANTRÓPICAS		NATURALES
<ul style="list-style-type: none"> ◆ Destrucción por obras públicas ◆ Destrucción por obras privadas ◆ Saqueos ◆ Otros 		
<u>ESTADO DE CONSERVACIÓN</u>		
<u>BUENO</u>	REGULAR	MALO
<u>FRAGILIDAD</u>		
ALTA	MEDIA	<u>BAJA</u>
<u>VALOR CIENTÍFICO PATRIMONIAL</u>		
ALTO	<u>MEDIO</u>	BAJO

DOCUMENTACIÓN

REGISTRO BIBLIOGRÁFICO	SI	NO
AUTOR TÍTULO FECHA DE PUBLICACIÓN PUBLICACIÓN		EDICIÓN Nº PÁGINAS
AUTOR TÍTULO FECHA DE PUBLICACIÓN PUBLICACIÓN		EDICIÓN Nº PÁGINAS
AUTOR TÍTULO FECHA DE PUBLICACIÓN PUBLICACIÓN		EDICIÓN Nº PÁGINAS
REGISTRO FOTOGRÁFICO	<u>SI</u>	NO
AUDIOVISUAL	<u>FOTOS EN B. Y .N. COLOR</u>	DIAPOSITIVAS
REGISTRO PLANIMÉTRICO	<u>SI</u>	NO
AÑO 2002 AUTOR	ALEJANDRO CORONET VEGA (GEÓGRAFO FEDAC)	
REGISTRO DE DIBUJOS:	SI	NO
AÑO AUTORES		
<u>OBSERVACIONES</u>		

SITUACIÓN JURÍDICA ADMINISTRATIVA

<p><u>PROPIEDAD</u></p> <p>PÚBLICA PRIVADA</p>
--

SUGERENCIAS

(PARA SU PROTECCIÓN Y SU POSIBLE PUESTO EN USO)

<p>En el caso del cambio de uso a equipamiento o dotación se deberá atender a lo establecido en la Normativa de Ordenación Pormenorizada en sus artículos "Condiciones de uso de las infraestructuras hidráulicas" y "EQ-CDI en infraestructuras hidráulicas".</p>
--

OBSERVACIONES

(ESPECIFICAR OTROS ASPECTOS IMPORTANTES QUE NO APARECEN EN LA FICHA)

<p>SE ENCUENTRA EN BUEN ESTADO DE CONSERVACION.</p>

CATÁLOGO

ARQUITECTÓNICO Y ETNOGRÁFICO



CODIGO FICHA 456

DENOMINACIÓN

ESTANQUE

LOCALIZACIÓN

DIRECCIÓN	Localidad	Barrio GUIA
	Calle	
	Número	código postal
COORDENADAS UTM	28; 438320; 3112800	ALTITUD 175 METROS
TOPONIMIA	SAN SEBASTIÁN	
OBSERVACIONES EL BIEN SE ENCUENTRA JUNTO A LA ERMITA DE SAN SEBASTIAN DE GUIA, JUANTO AL BARRANCO DE LAS GARZAS.		

SITUACIÓN ADMINISTRATIVA

FECHA CATALOGACIÓN 2003	OBSERVACIONES REDACTOR: ESTANQUE APOYADO EN LA LADERA CON DOS PEQUEÑAS CUEVAS. EL MURO ESTA ESCALONADO INTERIORMENTE Y ESTA REALIZADO EN PIEDRA Y CAL. DISPONE DE ESCALERA DE ACCESO AL INTERIOR. EN LA PARTE SUPERIOR TIENE UNA CANTONERA DE PIEDRA Y CAL. PROFUNDIDAD: 4 METROS.	
DECLARACIÓN B.I.C:		
FECHA INCOACIÓN:		
FECHA PUBLICACIÓN:		
CRITERIOS DE CATALOGACIÓN:	GRADO PROTECCIÓN	TIPO DE INTERVENCIÓN
CALIDAD COMPOSITIVA	<u>INTEGRAL</u>	<u>CONSERVACIÓN</u>
<u>CALIDAD CONSTRUCTIVA</u>	AMBIENTAL	CONSOLIDACIÓN
CONJUNTO	PARCIAL	RESTAURACIÓN
HISTORIA		REHABILITACIÓN
SINGULARIDAD		REMODELACIÓN
<u>TIPOLOGÍA</u>		

ESTADO DE CONSERVACIÓN

<u>ALTERACIONES</u>		
ANTRÓPICAS		NATURALES
<ul style="list-style-type: none"> ◆ Destrucción por obras públicas ◆ Destrucción por obras privadas ◆ Saqueos ◆ Otros 		
<u>ESTADO DE CONSERVACIÓN</u>		
<u>BUENO</u>	REGULAR	MALO
<u>FRAGILIDAD</u>		
ALTA	MEDIA	<u>BAJA</u>
<u>VALOR CIENTÍFICO PATRIMONIAL</u>		
ALTO	<u>MEDIO</u>	BAJO

DOCUMENTACIÓN

REGISTRO BIBLIOGRÁFICO	SI	NO
AUTOR TÍTULO FECHA DE PUBLICACIÓN PUBLICACIÓN		EDICIÓN Nº PÁGINAS
AUTOR TÍTULO FECHA DE PUBLICACIÓN PUBLICACIÓN		EDICIÓN Nº PÁGINAS
AUTOR TÍTULO FECHA DE PUBLICACIÓN PUBLICACIÓN		EDICIÓN Nº PÁGINAS
REGISTRO FOTOGRÁFICO	<u>SI</u>	NO
AUDIOVISUAL	<u>FOTOS EN B. Y .N.</u>	<u>COLOR</u>
		DIAPOSITIVAS
REGISTRO PLANIMÉTRICO	<u>SI</u>	NO
AÑO 2002 AUTOR	ALEJANDRO CORONET VEGA (GEÓGRAFO FEDAC)	
REGISTRO DE DIBUJOS:	SI	NO
AÑO AUTORES		
<u>OBSERVACIONES</u>		

SITUACIÓN JURÍDICA ADMINISTRATIVA

PROPIEDAD

PÚBLICA

PRIVADA

SUGERENCIAS

(PARA SU PROTECCIÓN Y SU POSIBLE PUESTO EN USO)

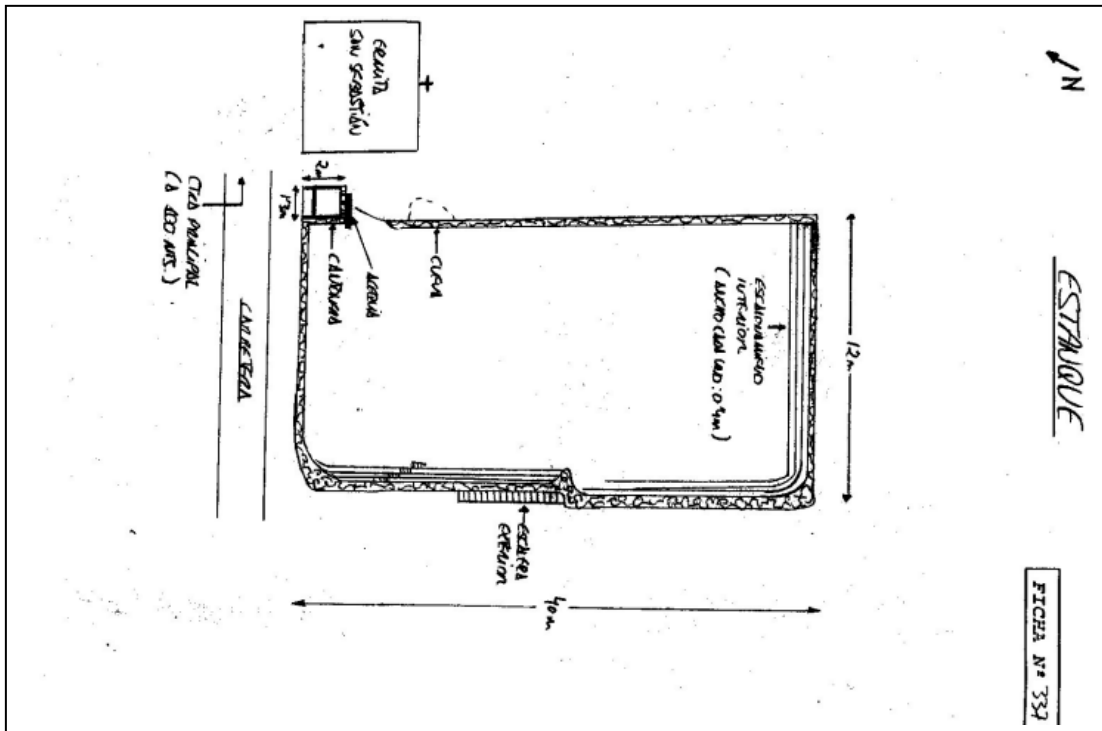
OBSERVACIONES

(ESPECIFICAR OTROS ASPECTOS IMPORTANTES QUE NO APARECEN EN LA FICHA)

FOTO:



PLANO:



CATÁLOGO

ARQUITECTÓNICO Y ETNOGRÁFICO



CODIGO FICHA 457

DENOMINACIÓN

ESTANQUE

LOCALIZACIÓN

DIRECCIÓN	Localidad	Barrio GUIA
	Calle	
	Número	código postal
COORDENADAS UTM	28; 438360; 3112735	ALTITUD 175 METROS
TOPONIMIA	SAN SEBASTIÁN	
OBSERVACIONES	EL BIEN SE ENCUENTRA JUNTO AL CAUCE DEL BARRANCO DE LAS GARZAS, A ESCASOS METROS BAJO EL PUENTE DE LA CARRETERA ANTIGUA.	

SITUACIÓN ADMINISTRATIVA

FECHA CATALOGACIÓN 2003	OBSERVACIONES REDACTOR: ESTANQUE DE PLANTA RECTANGULAR APOYADO EN LA LADERA. TIENE MUROS DE PIEDRA Y CAL ESCALONADOS INTERIORMENTE. LA ESCALERA DE ACCESO AL INTERIOR ES DE CANTERÍA. LA PARTE SUPERIOR DEL ESTANQUE ESTA CORONADA POR UN MURO DE SILLERÍA CON CAL PARA EVITAR LA ENTRADA.	
DECLARACIÓN B.I.C:		
FECHA INCOACIÓN:		
FECHA PUBLICACIÓN:		
CRITERIOS DE CATALOGACIÓN:	GRADO PROTECCIÓN	TIPO DE INTERVENCIÓN
CALIDAD COMPOSITIVA	<u>INTEGRAL</u>	<u>CONSERVACIÓN</u>
<u>CALIDAD CONSTRUCTIVA</u>	AMBIENTAL	CONSOLIDACIÓN
CONJUNTO	PARCIAL	RESTAURACIÓN
HISTORIA		REHABILITACIÓN
SINGULARIDAD		REMODELACIÓN
<u>TIPOLOGÍA</u>		

ESTADO DE CONSERVACIÓN

<u>ALTERACIONES</u>		
ANTRÓPICAS		NATURALES
<ul style="list-style-type: none"> ◆ Destrucción por obras públicas ◆ Destrucción por obras privadas ◆ Saqueos ◆ Otros 		
<u>ESTADO DE CONSERVACIÓN</u>		
<u>BUENO</u>	REGULAR	MALO
<u>FRAGILIDAD</u>		
ALTA	MEDIA	<u>BAJA</u>
<u>VALOR CIENTÍFICO PATRIMONIAL</u>		
ALTO	<u>MEDIO</u>	BAJO

DOCUMENTACIÓN

REGISTRO BIBLIOGRÁFICO	SI	NO
AUTOR TÍTULO FECHA DE PUBLICACIÓN PUBLICACIÓN		EDICIÓN Nº PÁGINAS
AUTOR TÍTULO FECHA DE PUBLICACIÓN PUBLICACIÓN		EDICIÓN Nº PÁGINAS
AUTOR TÍTULO FECHA DE PUBLICACIÓN PUBLICACIÓN		EDICIÓN Nº PÁGINAS
REGISTRO FOTOGRÁFICO	<u>SI</u>	NO
AUDIOVISUAL	<u>FOTOS EN B. Y .N. COLOR</u>	DIAPOSITIVAS
REGISTRO PLANIMÉTRICO	<u>SI</u>	NO
AÑO 2002 AUTOR	ALEJANDRO CORONET VEGA (GEÓGRAFO FEDAC)	
REGISTRO DE DIBUJOS:	SI	NO
AÑO AUTORES		
<u>OBSERVACIONES</u>		

SITUACIÓN JURÍDICA ADMINISTRATIVA

PROPIEDAD

PÚBLICA

PRIVADA

SUGERENCIAS

(PARA SU PROTECCIÓN Y SU POSIBLE PUESTO EN USO)

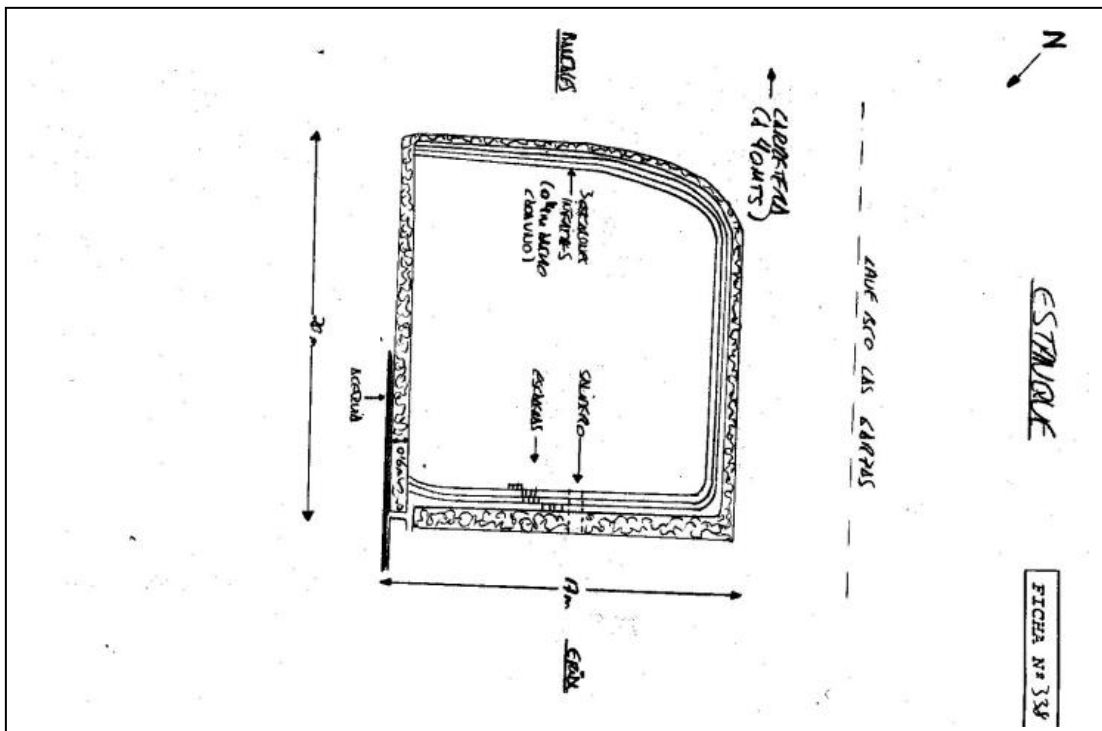
OBSERVACIONES

(ESPECIFICAR OTROS ASPECTOS IMPORTANTES QUE NO APARECEN EN LA FICHA)

FOTO:



PLANO:



CATÁLOGO

ARQUITECTÓNICO Y ETNOGRÁFICO



CODIGO FICHA 458

DENOMINACIÓN

ESTANQUE

LOCALIZACIÓN

DIRECCIÓN	Localidad	Barrio GUIA
	Calle	
	Número	código postal
COORDENADAS UTM	28; 438655; 3111700	ALTITUD 340 METROS
TOPONIMIA	CARNE DE AGUA Y CUESTA CARABALLO	
OBSERVACIONES	PARTIR DE GUÍA HACIA EL INTERIOR A TRAVÉS DE CUESTA CARABALLO. EL BIEN ESTÁ A 500 METROS, JUNTO A LA CARRETERA.	

SITUACIÓN ADMINISTRATIVA

FECHA CATALOGACIÓN 2003	OBSERVACIONES REDACTOR: ESTANQUE DE PIEDRA Y CAL A RIPIO ASENTADO EN UN LOMO, SEMIESCAVADO EN ÉL. LA PLANTA ES RECTANGULAR Y LOS MUROS SE ENSANCHAN HACIA LA BASE A TRAVÉS DE PLANOS INCLINADOS. TIENE ROCAS ENCAJADAS EN LA PARTE EXTERIOR Y ESCALERA EN EL INTERIOR. PROFUNDIDAD: 6 METROS.	
DECLARACIÓN B.I.C:		
FECHA INCOACIÓN:		
FECHA PUBLICACIÓN:		
CRITERIOS DE CATALOGACIÓN:	GRADO PROTECCIÓN	TIPO DE INTERVENCIÓN
CALIDAD COMPOSITIVA	<u>INTEGRAL</u>	<u>CONSERVACIÓN</u>
<u>CALIDAD CONSTRUCTIVA</u>	AMBIENTAL	CONSOLIDACIÓN
CONJUNTO	PARCIAL	RESTAURACIÓN
HISTORIA		REHABILITACIÓN
SINGULARIDAD		REMODELACIÓN
<u>TIPOLOGÍA</u>		

ESTADO DE CONSERVACIÓN

<u>ALTERACIONES</u>		
ANTRÓPICAS		NATURALES
<ul style="list-style-type: none"> ◆ Destrucción por obras públicas ◆ Destrucción por obras privadas ◆ Saqueos ◆ Otros 		
<u>ESTADO DE CONSERVACIÓN</u>		
<u>BUENO</u>	REGULAR	MALO
<u>FRAGILIDAD</u>		
ALTA	MEDIA	<u>BAJA</u>
<u>VALOR CIENTÍFICO PATRIMONIAL</u>		
ALTO	<u>MEDIO</u>	BAJO

DOCUMENTACIÓN

REGISTRO BIBLIOGRÁFICO	SI	NO
AUTOR TÍTULO FECHA DE PUBLICACIÓN PUBLICACIÓN		EDICIÓN Nº PÁGINAS
AUTOR TÍTULO FECHA DE PUBLICACIÓN PUBLICACIÓN		EDICIÓN Nº PÁGINAS
AUTOR TÍTULO FECHA DE PUBLICACIÓN PUBLICACIÓN		EDICIÓN Nº PÁGINAS
REGISTRO FOTOGRÁFICO	<u>SI</u>	NO
AUDIOVISUAL	<u>FOTOS EN B. Y .N. COLOR</u>	DIAPOSITIVAS
REGISTRO PLANIMÉTRICO	<u>SI</u>	NO
AÑO 2002 AUTOR	ALEJANDRO CORONET VEGA (GEÓGRAFO FEDAC)	
REGISTRO DE DIBUJOS:	SI	NO
AÑO AUTORES		
<u>OBSERVACIONES</u>		

SITUACIÓN JURÍDICA ADMINISTRATIVA

PROPIEDAD

PÚBLICA

PRIVADA

SUGERENCIAS

(PARA SU PROTECCIÓN Y SU POSIBLE PUESTO EN USO)

OBSERVACIONES

(ESPECIFICAR OTROS ASPECTOS IMPORTANTES QUE NO APARECEN EN LA FICHA)

CATÁLOGO

ARQUITECTÓNICO Y ETNOGRÁFICO



CODIGO FICHA 459

DENOMINACIÓN

ESTANQUE

LOCALIZACIÓN

DIRECCIÓN	Localidad	Barrio GUIA
	Calle	
	Número	código postal
COORDENADAS UTM	28; 438935; 3110400	ALTITUD 485 METROS
TOPONIMIA	INGENIO BLANCO	
OBSERVACIONES PARTIR DE GUIA HACIA EL INTERIOR POR CUESTA CARABALLO. POSTERIORMENTE CRUZAR AL LOMO QUE HAY AL ESTE Y AL LLEGAR A EL ASCENDER POR LA CARRETERA HASTA EL FINAL. EL BIEN ESTA 100 METROS ENCIMA DEL FINAL DE LA PISTA.		

SITUACIÓN ADMINISTRATIVA

FECHA CATALOGACIÓN 2003	OBSERVACIONES REDACTOR: ESTANQUE DE PLANTA RECTANGULAR DE GRAN TAMAÑO APOYADO EN EL TALUD SUPERIOR DE UN LOMO. LOS MUROS SON DEPIEDRA Y CAL Y ESTAN INCLINADOS ENSANCHANDOSE EN LA BASE. PARA ACCEDER AL SALIDERO HAY UN PEQUEÑO PASILLO FLANQUEADO POR EL TALUD, JUNTOA EL HAY UNA CANTONERA.	
DECLARACIÓN B.I.C:		
FECHA INCOACIÓN:		
FECHA PUBLICACIÓN:		
CRITERIOS DE CATALOGACIÓN: CALIDAD COMPOSITIVA <u>CALIDAD CONSTRUCTIVA</u> CONJUNTO HISTORIA SINGULARIDAD <u>TIPOLOGÍA</u>	GRADO PROTECCIÓN <u>INTEGRAL</u> AMBIENTAL PARCIAL	TIPO DE INTERVENCIÓN <u>CONSERVACIÓN</u> CONSOLIDACIÓN RESTAURACIÓN REHABILITACIÓN REMODELACIÓN

ESTADO DE CONSERVACIÓN

<u>ALTERACIONES</u>		
ANTRÓPICAS		NATURALES
<ul style="list-style-type: none"> ◆ Destrucción por obras públicas ◆ Destrucción por obras privadas ◆ Saqueos ◆ Otros 		
<u>ESTADO DE CONSERVACIÓN</u>		
<u>BUENO</u>	REGULAR	MALO
<u>FRAGILIDAD</u>		
ALTA	<u>MEDIA</u>	BAJA
<u>VALOR CIENTÍFICO PATRIMONIAL</u>		
ALTO	<u>MEDIO</u>	BAJO

DOCUMENTACIÓN

REGISTRO BIBLIOGRÁFICO	SI	NO
AUTOR TÍTULO FECHA DE PUBLICACIÓN PUBLICACIÓN		EDICIÓN Nº PÁGINAS
AUTOR TÍTULO FECHA DE PUBLICACIÓN PUBLICACIÓN		EDICIÓN Nº PÁGINAS
AUTOR TÍTULO FECHA DE PUBLICACIÓN PUBLICACIÓN		EDICIÓN Nº PÁGINAS
REGISTRO FOTOGRÁFICO	<u>SI</u>	NO
AUDIOVISUAL	<u>FOTOS EN B. Y .N.</u>	<u>COLOR</u>
		DIAPOSITIVAS
REGISTRO PLANIMÉTRICO	<u>SI</u>	NO
AÑO 2002 AUTOR	ALEJANDRO CORONET VEGA (GEÓGRAFO FEDAC)	
REGISTRO DE DIBUJOS:	SI	NO
AÑO AUTORES		
<u>OBSERVACIONES</u>		

SITUACIÓN JURÍDICA ADMINISTRATIVA

PROPIEDAD

PÚBLICA

PRIVADA

SUGERENCIAS

(PARA SU PROTECCIÓN Y SU POSIBLE PUESTO EN USO)

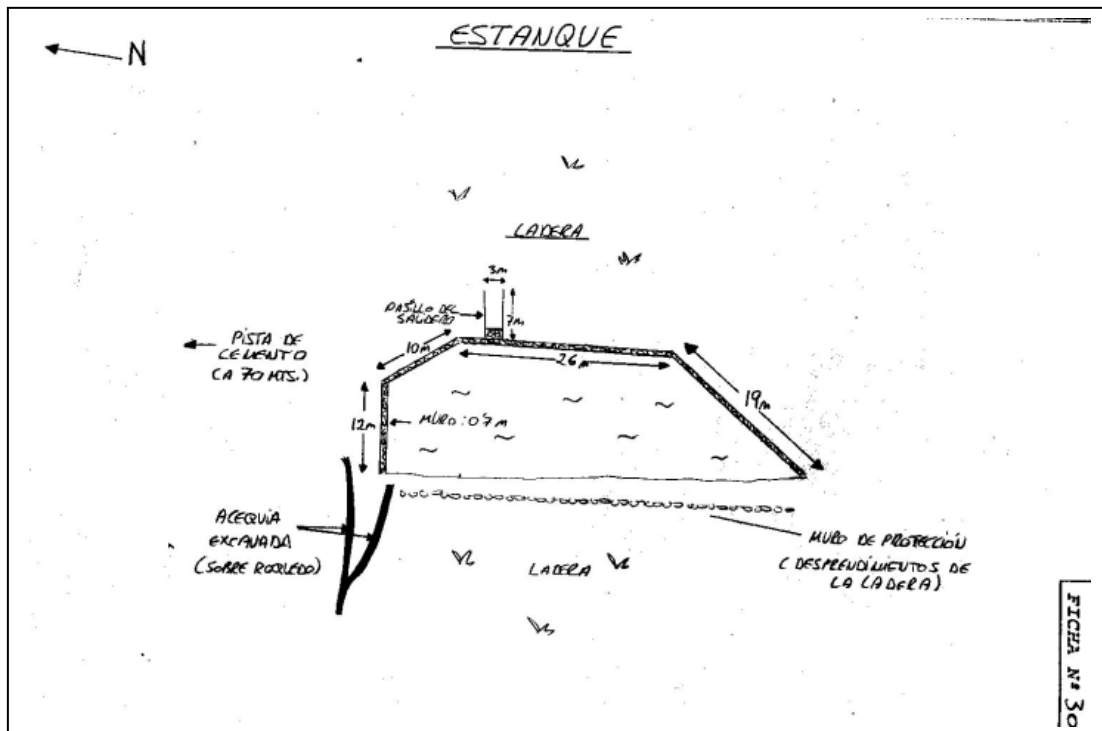
OBSERVACIONES

(ESPECIFICAR OTROS ASPECTOS IMPORTANTES QUE NO APARECEN EN LA FICHA)

FOTO:



PLANO:



CATÁLOGO

ARQUITECTÓNICO Y ETNOGRÁFICO



CODIGO FICHA 460

DENOMINACIÓN ESTANQUE

LOCALIZACIÓN

DIRECCIÓN	Localidad Santa María de Guía	Barrio
	Calle	
	Número	código postal 35457
COORDENADAS UTM	28; 439060; 3111295	ALTITUD
TOPONIMIA	INGENIO BLANCO	
OBSERVACIONES: PARTIR DE GUIA HACIA EL INTERIOR POR CUESTA CARABALLO Y CRUZAR AL LOMO QUE HAY AL ESTE. EL BIEN ESTA JUNTO A LA CARRETERA QUE DESCIENDE POR LA CRESTA DE ESTE.		

SITUACIÓN ADMINISTRATIVA

FECHA CATALOGACIÓN 2003	OBSERVACIONES REDACTOR: ESTANQUE DE PLANTA RECTANGULAR ADOSADO A LA LADERA POR UNO DE SUS LADOS. MUROS EN FORMA DE TALUD REALIZADOS EN PIEDRA Y CAL CON CANTOS FORRANDO EL INTERIOR. PROFUNDIDAD: 12 METROS.	
DECLARACIÓN B.I.C:		
FECHA INCOACIÓN:		
FECHA PUBLICACIÓN:		
CRITERIOS DE CATALOGACIÓN:	GRADO PROTECCIÓN	TIPO DE INTERVENCIÓN
CALIDAD COMPOSITIVA	<u>INTEGRAL</u>	<u>CONSERVACIÓN</u>
<u>CALIDAD CONSTRUCTIVA</u>	AMBIENTAL	CONSOLIDACIÓN
CONJUNTO	PARCIAL	RESTAURACIÓN
HISTORIA		REHABILITACIÓN
SINGULARIDAD		REMODELACIÓN
<u>TIPOLOGÍA</u>		

ESTADO DE CONSERVACIÓN

<u>ALTERACIONES</u>		
ANTRÓPICAS		NATURALES
<ul style="list-style-type: none"> ◆ Destrucción por obras públicas ◆ Destrucción por obras privadas ◆ Saqueos ◆ Otros 		
<u>ESTADO DE CONSERVACIÓN</u>		
<u>BUENO</u>	REGULAR	MALO
<u>FRAGILIDAD</u>		
ALTA	MEDIA	<u>BAJA</u>
<u>VALOR CIENTÍFICO PATRIMONIAL</u>		
ALTO	<u>MEDIO</u>	BAJO

DOCUMENTACIÓN

REGISTRO BIBLIOGRÁFICO	SI	NO
AUTOR TÍTULO FECHA DE PUBLICACIÓN PUBLICACIÓN		EDICIÓN Nº PÁGINAS
AUTOR TÍTULO FECHA DE PUBLICACIÓN PUBLICACIÓN		EDICIÓN Nº PÁGINAS
AUTOR TÍTULO FECHA DE PUBLICACIÓN PUBLICACIÓN		EDICIÓN Nº PÁGINAS
REGISTRO FOTOGRÁFICO	<u>SI</u>	NO
AUDIOVISUAL	<u>FOTOS EN B. Y .N. COLOR</u>	DIAPOSITIVAS
REGISTRO PLANIMÉTRICO	<u>SI</u>	NO
AÑO 2002 AUTOR	ALEJANDRO CORONET VEGA (GEÓGRAFO FEDAC)	
REGISTRO DE DIBUJOS:	SI	NO
AÑO AUTORES		
<u>OBSERVACIONES</u>		

SITUACIÓN JURÍDICA ADMINISTRATIVA

PROPIEDAD

PÚBLICA

PRIVADA

SUGERENCIAS

(PARA SU PROTECCIÓN Y SU POSIBLE PUESTO EN USO)

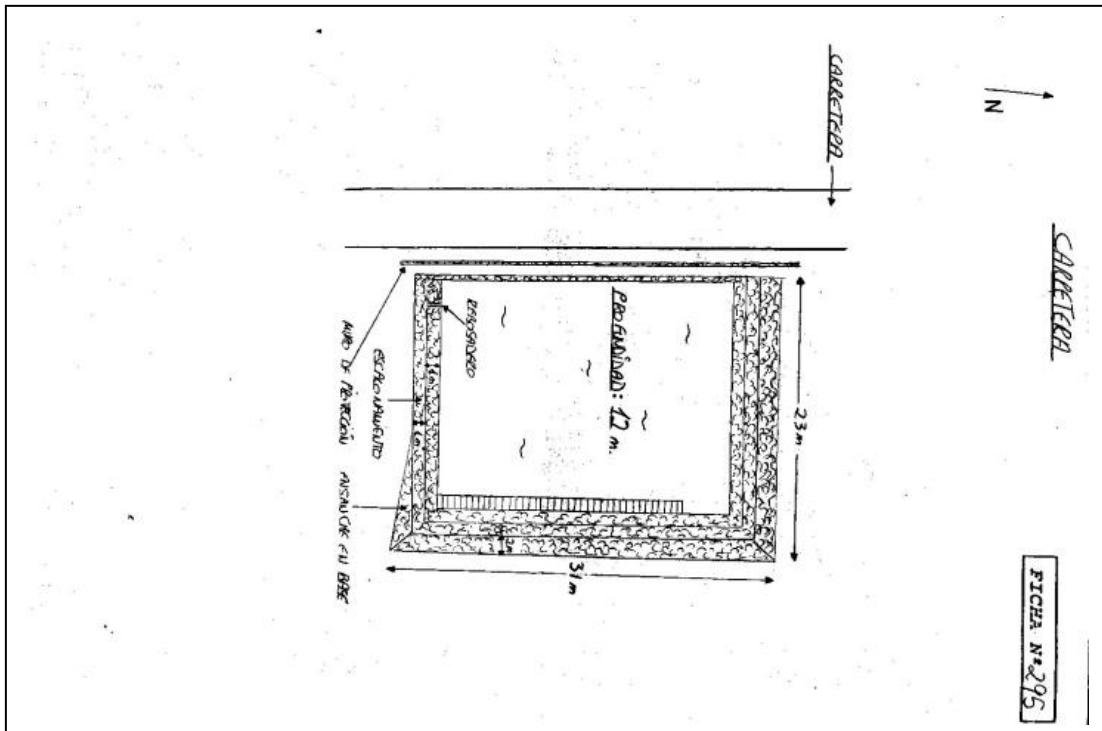
OBSERVACIONES

(ESPECIFICAR OTROS ASPECTOS IMPORTANTES QUE NO APARECEN EN LA FICHA)

FOTO:



PLANO:



CATÁLOGO

ARQUITECTÓNICO Y ETNOGRÁFICO



CODIGO FICHA 461

DENOMINACIÓN

ESTANQUE

LOCALIZACIÓN

DIRECCIÓN	Localidad SANTA MARIA DE GUIA	Barrio
	Calle	
	Número	código postal 35459
COORDENADAS UTM	28; 438310; 3111060	ALTITUD 290
TOPONIMIA	LA BOTICARIA	
OBSERVACIONES	PARTIR DESDE EL CASCO DE GUIA Y ASCENDER POR EL BARRANCO DE LAS BOTICARIAS. EL BIEN SE LOCALIZA JUNTO A LA CARRETERA, EN LA LADERA OESTE DEL BARRANCO, EN LA VERTIENTE NORESTE DE LA MONTAÑA DE GUIA.	

SITUACIÓN ADMINISTRATIVA

FECHA CATALOGACIÓN 2003	OBSERVACIONES REDACTOR: ESTANQUE DE PLANTA TRAPEZOIDAL EXCAVADO EN LA LADERA. TIENE MUROS DE PIEDRA Y CAL CON ESCALONAMIENTO INTERIOR Y EXTERIOR. ACEQUIA EN LO ALTO DEL MURO.	
DECLARACIÓN B.I.C:		
FECHA INCOACIÓN:		
FECHA PUBLICACIÓN:		
CRITERIOS DE CATALOGACIÓN:	GRADO PROTECCIÓN	TIPO DE INTERVENCIÓN
CALIDAD COMPOSITIVA	<u>INTEGRAL</u>	<u>CONSERVACIÓN</u>
<u>CALIDAD CONSTRUCTIVA</u>	AMBIENTAL	CONSOLIDACIÓN
CONJUNTO	PARCIAL	RESTAURACIÓN
HISTORIA		REHABILITACIÓN
SINGULARIDAD		REMODELACIÓN
<u>TIPOLOGÍA</u>		

ESTADO DE CONSERVACIÓN

<u>ALTERACIONES</u>		
ANTRÓPICAS		NATURALES
<ul style="list-style-type: none"> ◆ Destrucción por obras públicas ◆ Destrucción por obras privadas ◆ Saqueos ◆ Otros 		
<u>ESTADO DE CONSERVACIÓN</u>		
BUENO	REGULAR	MALO
<u>FRAGILIDAD</u>		
ALTA	MEDIA	BAJA
<u>VALOR CIENTÍFICO PATRIMONIAL</u>		
ALTO	MEDIO	BAJO

DOCUMENTACIÓN

REGISTRO BIBLIOGRÁFICO	SI	NO
AUTOR TÍTULO FECHA DE PUBLICACIÓN PUBLICACIÓN		EDICIÓN Nº PÁGINAS
AUTOR TÍTULO FECHA DE PUBLICACIÓN PUBLICACIÓN		EDICIÓN Nº PÁGINAS
AUTOR TÍTULO FECHA DE PUBLICACIÓN PUBLICACIÓN		EDICIÓN Nº PÁGINAS
REGISTRO FOTOGRÁFICO	<u>SI</u>	NO
AUDIOVISUAL	<u>FOTOS EN B. Y .N.</u>	COLOR
		DIAPOSITIVAS
REGISTRO PLANIMÉTRICO	<u>SI</u>	NO
AÑO 2002 AUTOR		ALEJANDRO CORONET VEGA (GEÓGRAFO FEDAC)
REGISTRO DE DIBUJOS:	SI	NO
AÑO AUTORES		
<u>OBSERVACIONES</u>		

SITUACIÓN JURÍDICA ADMINISTRATIVA

PROPIEDAD

PÚBLICA

PRIVADA

SUGERENCIAS

(PARA SU PROTECCIÓN Y SU POSIBLE PUESTO EN USO)

OBSERVACIONES

(ESPECIFICAR OTROS ASPECTOS IMPORTANTES QUE NO APARECEN EN LA FICHA)

CATÁLOGO

ARQUITECTÓNICO Y ETNOGRÁFICO



CODIGO FICHA 462

DENOMINACIÓN

ESTANQUE

LOCALIZACIÓN

DIRECCIÓN	Localidad SANTA MARIA DE GUIA	Barrio
	Calle	
	Número	código postal 35458
COORDENADAS UTM	28; 439375; 3111100	ALTITUD 405
TOPONIMIA	CERCADO MERINO (LA DEHESA)	
OBSERVACIONES	PARTIR DE GUIA HACIA MONTAÑA ALTA, AL LLEGAR AL CRUCE DE LA DEHESA ENCONTRAMOS UNA PISTA A LA DERECHA, LA TOMAMOS Y VEMOS EL BIEN A 250 METROS, A LA DERECHA, JUNTO A LA PISTA	

SITUACIÓN ADMINISTRATIVA

FECHA CATALOGACIÓN 2003	OBSERVACIONES REDACTOR: ESTANQUE DE PLANTA RECTANGULAR Y GRAN TAMAÑO EXCAVADO EN UN LOMO DE PENDIENTE SUAVE. TIENE UN MURO DE PIEDRA Y CAL CON UN SECTOR EN EL TALUD SUPERIOR DE CANTOS DE PICON PARA SEPARARLOS DE LA CARRETERA. TIENE ESCALERA DE ACCESO AL INTERIOR.	
DECLARACIÓN B.I.C:		
FECHA INCOACIÓN:		
FECHA PUBLICACIÓN:		
CRITERIOS DE CATALOGACIÓN:	GRADO PROTECCIÓN	TIPO DE INTERVENCIÓN
CALIDAD COMPOSITIVA	<u>INTEGRAL</u>	<u>CONSERVACIÓN</u>
<u>CALIDAD CONSTRUCTIVA</u>	AMBIENTAL	CONSOLIDACIÓN
CONJUNTO	PARCIAL	RESTAURACIÓN
HISTORIA		REHABILITACIÓN
SINGULARIDAD		REMODELACIÓN
<u>TIPOLOGÍA</u>		

ESTADO DE CONSERVACIÓN

<u>ALTERACIONES</u>		
ANTRÓPICAS		NATURALES
<ul style="list-style-type: none"> ◆ Destrucción por obras públicas ◆ Destrucción por obras privadas ◆ Saqueos ◆ Otros 		
<u>ESTADO DE CONSERVACIÓN</u>		
BUENO	REGULAR	MALO
<u>FRAGILIDAD</u>		
ALTA	MEDIA	BAJA
<u>VALOR CIENTÍFICO PATRIMONIAL</u>		
ALTO	MEDIO	BAJO

DOCUMENTACIÓN

REGISTRO BIBLIOGRÁFICO	SI	NO
AUTOR TÍTULO FECHA DE PUBLICACIÓN PUBLICACIÓN		EDICIÓN Nº PÁGINAS
AUTOR TÍTULO FECHA DE PUBLICACIÓN PUBLICACIÓN		EDICIÓN Nº PÁGINAS
AUTOR TÍTULO FECHA DE PUBLICACIÓN PUBLICACIÓN		EDICIÓN Nº PÁGINAS
REGISTRO FOTOGRÁFICO	<u>SI</u>	NO
AUDIOVISUAL	<u>FOTOS EN B. Y .N.</u>	COLOR
		DIAPOSITIVAS
REGISTRO PLANIMÉTRICO	<u>SI</u>	NO
AÑO 2002 AUTOR	ALEJANDRO CORONET VEGA (GEÓGRAFO FEDAC)	
REGISTRO DE DIBUJOS:	SI	NO
AÑO AUTORES		
<u>OBSERVACIONES</u>		

SITUACIÓN JURÍDICA ADMINISTRATIVA

<p><u>PROPIEDAD</u></p> <p>PÚBLICA PRIVADA</p>

SUGERENCIAS

(PARA SU PROTECCIÓN Y SU POSIBLE PUESTO EN USO)

--

OBSERVACIONES

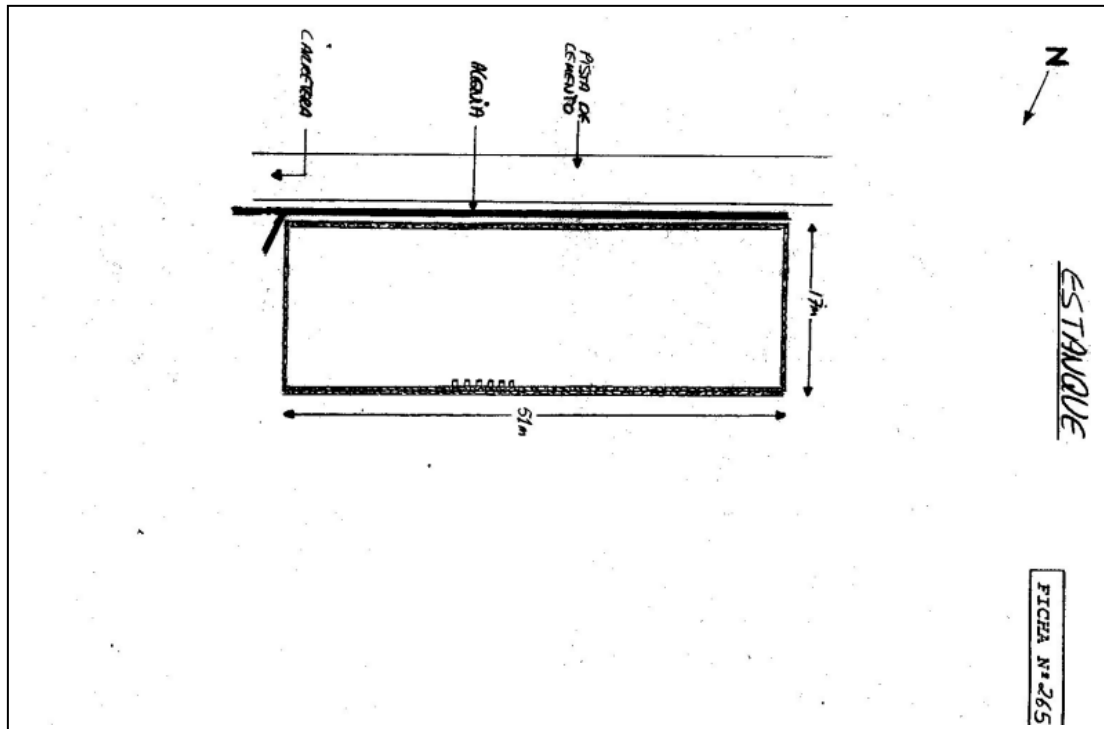
(ESPECIFICAR OTROS ASPECTOS IMPORTANTES QUE NO APARECEN EN LA FICHA)

--

FOTO:



PLANO:



CATÁLOGO

ARQUITECTÓNICO Y ETNOGRÁFICO



CODIGO FICHA 463

DENOMINACIÓN

ESTANQUE (MARETA LOS ROQUES)

LOCALIZACIÓN

DIRECCIÓN	Localidad SANTA MARIA DE GUIA	Barrio
	Calle	
	Número	código postal 35459
COORDENADAS UTM	28; 437230; 3111920	ALTITUD 225
TOPONIMIA ANZO		
OBSERVACIONES: SE ACCEDE AL BIEN POR EL CAMINO QUE HAY JUNTO AL Nº23 DE ANZOFE.		

SITUACIÓN ADMINISTRATIVA

FECHA CATALOGACIÓN 2003	OBSERVACIONES REDACTOR: ESTANQUE DE PLANTA ALARGADA, HECHO EN PIEDRA Y CAL CON CANTOS FORRANDO EL INTERIOR. LOS MUROS PRESENTAN ESCALONADO PARCIAL INTERIOR Y EXTERIORMENTE. EL ESTANQUE ESTA EXCAVADO EN LA LADERA Y DISPONE DE ESCALERA DE CANTERÍA PARA ACCEDER AL INTERIOR.	
DECLARACIÓN B.I.C:		
FECHA INCOACIÓN:		
FECHA PUBLICACIÓN:		
CRITERIOS DE CATALOGACIÓN:	GRADO PROTECCIÓN	TIPO DE INTERVENCIÓN
CALIDAD COMPOSITIVA	<u>INTEGRAL</u>	<u>CONSERVACIÓN</u>
<u>CALIDAD CONSTRUCTIVA</u>	AMBIENTAL	CONSOLIDACIÓN
CONJUNTO	PARCIAL	RESTAURACIÓN
HISTORIA		REHABILITACIÓN
SINGULARIDAD		REMODELACIÓN
<u>TIPOLOGÍA</u>		

ESTADO DE CONSERVACIÓN

<u>ALTERACIONES</u>		
ANTRÓPICAS		NATURALES
<ul style="list-style-type: none"> ◆ Destrucción por obras públicas ◆ Destrucción por obras privadas ◆ Saqueos ◆ Otros 		
<u>ESTADO DE CONSERVACIÓN</u>		
BUENO	REGULAR	MALO
<u>FRAGILIDAD</u>		
ALTA	MEDIA	BAJA
<u>VALOR CIENTÍFICO PATRIMONIAL</u>		
ALTO	MEDIO	BAJO

DOCUMENTACIÓN

REGISTRO BIBLIOGRÁFICO	SI	NO
AUTOR TÍTULO FECHA DE PUBLICACIÓN PUBLICACIÓN		EDICIÓN Nº PÁGINAS
AUTOR TÍTULO FECHA DE PUBLICACIÓN PUBLICACIÓN		EDICIÓN Nº PÁGINAS
AUTOR TÍTULO FECHA DE PUBLICACIÓN PUBLICACIÓN		EDICIÓN Nº PÁGINAS
REGISTRO FOTOGRÁFICO	<u>SI</u>	NO
AUDIOVISUAL	<u>FOTOS EN B. Y .N.</u>	COLOR
		DIAPOSITIVAS
REGISTRO PLANIMÉTRICO	<u>SI</u>	NO
AÑO 2002 AUTOR		ALEJANDRO CORONET VEGA (GEÓGRAFO FEDAC)
REGISTRO DE DIBUJOS:	SI	NO
AÑO AUTORES		
<u>OBSERVACIONES</u>		

SITUACIÓN JURÍDICA ADMINISTRATIVA

PROPIEDAD

PÚBLICA

PRIVADA

SUGERENCIAS

(PARA SU PROTECCIÓN Y SU POSIBLE PUESTO EN USO)

OBSERVACIONES

(ESPECIFICAR OTROS ASPECTOS IMPORTANTES QUE NO APARECEN EN LA FICHA)

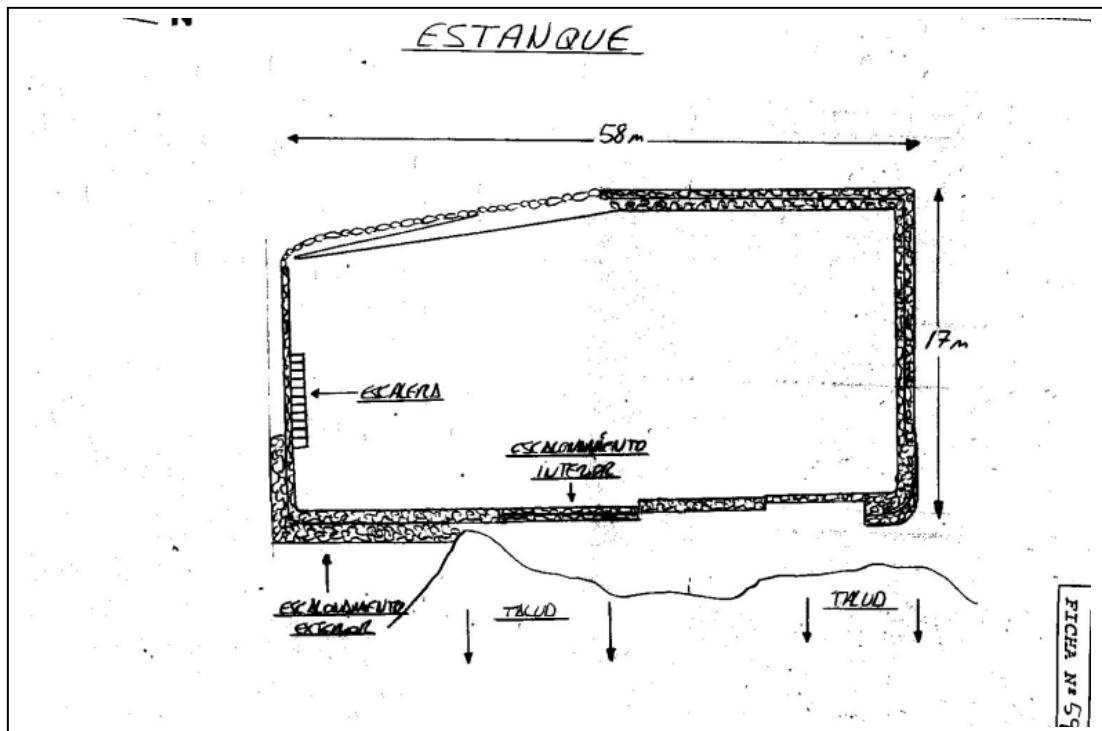
PRESENCIA DE UNA VALLA METALICA.

DESGASTE LEVE DE LA CAL.

FOTO:



PLANO:



CATÁLOGO

ARQUITECTÓNICO Y ETNOGRÁFICO



CODIGO FICHA 464

DENOMINACIÓN ESTANQUE SEÑORITA PINO

LOCALIZACIÓN

DIRECCIÓN	Localidad SANTA MARIA DE GUIA	Barrio
	Calle	
	Número	código postal 35450
COORDENADAS UTM	28; 439295; 3112925	ALTITUD 200
TOPONIMIA BCO HONDO - EL LAUREL		
OBSERVACIONES PARTIENDO DE GUIA DIRIGIRSE A LAS PALMAS POR LA CARRETERA VIEJA C-813, GUIA-LAS PALMAS. PASADOS 700 METROS EL CAUCE DEL ALBERCON ENCONTRAMOS EL BIEN POR DEBAJO, Y JUNTO A LA CARRETERA.		

SITUACIÓN ADMINISTRATIVA

FECHA CATALOGACIÓN 2003	OBSERVACIONES REDACTOR: ESTANQUE DE PLANTA IRREGULAR ENCAJADO EN EL BARRANQUILLO. TIENE MUROS DE PIEDRA Y CAL ESCALONADOS EXTERIORMENTE. DISPONE DE ESCALERAS DE CANTERÍA PARA ACCEDER AL INTERIOR Y DE OTRA EXCAVADA EN EL TERRENO QUE NO LLEGA AL FONDO. PROFUNDIDAD: 9 METROS.	
DECLARACIÓN B.I.C:		
FECHA INCOACIÓN:		
FECHA PUBLICACIÓN:		
CRITERIOS DE CATALOGACIÓN: CALIDAD COMPOSITIVA <u>CALIDAD CONSTRUCTIVA</u> CONJUNTO HISTORIA SINGULARIDAD <u>TIPOLOGÍA</u>	GRADO PROTECCIÓN <u>INTEGRAL</u> AMBIENTAL PARCIAL	TIPO DE INTERVENCIÓN <u>CONSERVACIÓN</u> CONSOLIDACIÓN RESTAURACIÓN REHABILITACIÓN REMODELACIÓN

ESTADO DE CONSERVACIÓN

<u>ALTERACIONES</u>		
ANTRÓPICAS		NATURALES
<ul style="list-style-type: none"> ◆ Destrucción por obras públicas ◆ Destrucción por obras privadas ◆ Saqueos ◆ Otros 		
<u>ESTADO DE CONSERVACIÓN</u>		
BUENO	REGULAR	MALO
<u>FRAGILIDAD</u>		
ALTA	MEDIA	BAJA
<u>VALOR CIENTÍFICO PATRIMONIAL</u>		
ALTO	MEDIO	BAJO

DOCUMENTACIÓN

REGISTRO BIBLIOGRÁFICO	SI	NO
AUTOR TÍTULO FECHA DE PUBLICACIÓN PUBLICACIÓN		EDICIÓN Nº PÁGINAS
AUTOR TÍTULO FECHA DE PUBLICACIÓN PUBLICACIÓN		EDICIÓN Nº PÁGINAS
AUTOR TÍTULO FECHA DE PUBLICACIÓN PUBLICACIÓN		EDICIÓN Nº PÁGINAS
REGISTRO FOTOGRÁFICO	<u>SI</u>	NO
AUDIOVISUAL	<u>FOTOS EN B. Y .N.</u>	COLOR
		DIAPOSITIVAS
REGISTRO PLANIMÉTRICO	<u>SI</u>	NO
AÑO 2002 AUTOR		ALEJANDRO CORONET VEGA (GEÓGRAFO FEDAC)
REGISTRO DE DIBUJOS:	SI	NO
AÑO AUTORES		
<u>OBSERVACIONES</u>		

SITUACIÓN JURÍDICA ADMINISTRATIVA

PROPIEDAD

PÚBLICA

PRIVADA

SUGERENCIAS

(PARA SU PROTECCIÓN Y SU POSIBLE PUESTO EN USO)

OBSERVACIONES

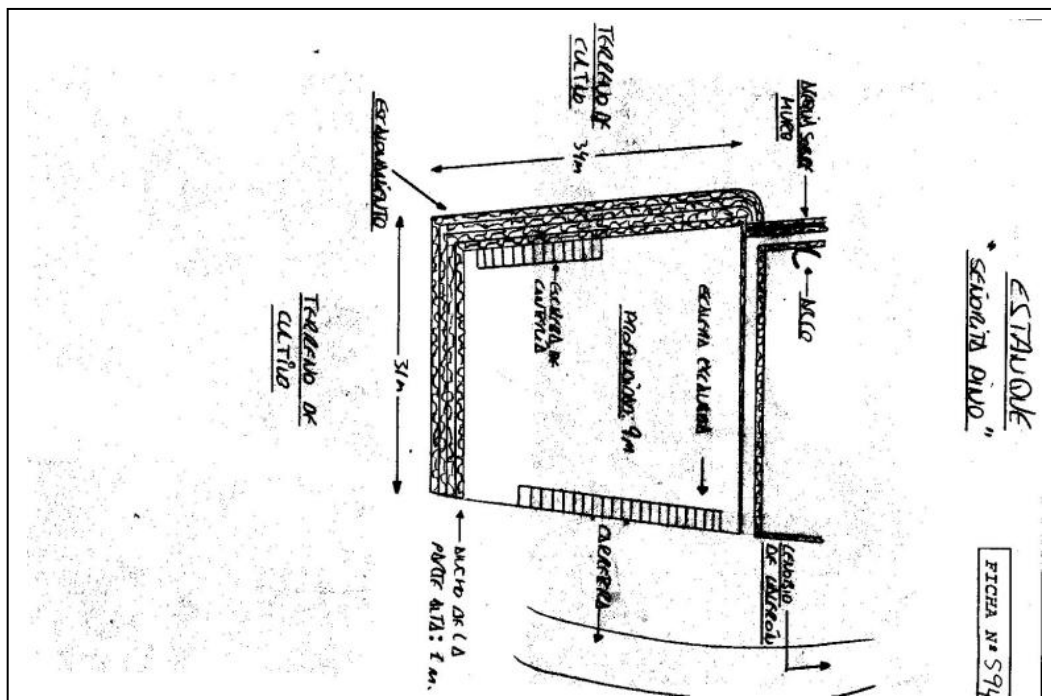
(ESPECIFICAR OTROS ASPECTOS IMPORTANTES QUE NO APARECEN EN LA FICHA)

PRESENCIA DE VEGETACION SOBRE EL MURO.

FOTO:



PLANO:



CATÁLOGO

ARQUITECTÓNICO Y ETNOGRÁFICO



CODIGO FICHA 465

DENOMINACIÓN: ESTANQUE-CUEVA

LOCALIZACIÓN

DIRECCIÓN	Localidad : SANTA MARIA DE GUIA	Barrio:
	Calle	
	Número	código postal 35450
COORDENADAS UTM	28; 438675; 3112325	ALTITUD
TOPONIMIA:	BCO. LAS GARZAS	
OBSERVACIONES	EL BIEN ESTA EN LA LADERA OESTE DEL BARRANCO DE LAS GARZAS, AL NORTE DE LA PRESA DE LAS GARZAS, CERCA DEL CAUCE.	

SITUACIÓN ADMINISTRATIVA

FECHA CATALOGACIÓN 2003	OBSERVACIONES REDACTOR: ESTANQUE-CUEVA EXCAVADO EN LA PARTE BAJA DE UNA LADERA DE PENDIENTE ACUSADA CON UNA PARTE AL DESCUBIERTO. EL MURO ESTA REALIZADO EN PIEDRA Y CAL. LA PARTE EN CUEVA TIENE UN PILAR EXCAVADO.	
DECLARACIÓN B.I.C:		
FECHA INCOACIÓN:		
FECHA PUBLICACIÓN:		
CRITERIOS DE CATALOGACIÓN:	GRADO PROTECCIÓN	TIPO DE INTERVENCIÓN
CALIDAD COMPOSITIVA	<u>INTEGRAL</u>	<u>CONSERVACIÓN</u>
<u>CALIDAD CONSTRUCTIVA</u>	AMBIENTAL	CONSOLIDACIÓN
CONJUNTO	PARCIAL	RESTAURACIÓN
HISTORIA		REHABILITACIÓN
<u>SINGULARIDAD</u>		REMODELACIÓN
<u>TIPOLOGÍA</u>		

ESTADO DE CONSERVACIÓN

<u>ALTERACIONES</u>		
ANTRÓPICAS		<u>NATURALES</u>
<ul style="list-style-type: none"> ◆ Destrucción por obras públicas ◆ Destrucción por obras privadas ◆ Saqueos ◆ Otros 		
<u>ESTADO DE CONSERVACIÓN</u>		
BUENO	REGULAR	MALO
<u>FRAGILIDAD</u>		
ALTA	MEDIA	<u>BAJA</u>
<u>VALOR CIENTÍFICO PATRIMONIAL</u>		
ALTO	<u>MEDIO</u>	BAJO

DOCUMENTACIÓN

REGISTRO BIBLIOGRÁFICO	SI	<u>NO</u>
AUTOR		
TÍTULO		
FECHA DE PUBLICACIÓN		EDICIÓN
PUBLICACIÓN		Nº PÁGINAS
AUTOR		
TÍTULO		
FECHA DE PUBLICACIÓN		EDICIÓN
PUBLICACIÓN		Nº PÁGINAS
AUTOR		
TÍTULO		
FECHA DE PUBLICACIÓN		EDICIÓN
PUBLICACIÓN		Nº PÁGINAS
REGISTRO FOTOGRÁFICO	<u>SI</u>	NO
AUDIOVISUAL	<u>FOTOS EN B. Y. N.</u>	COLOR
		DIAPOSITIVAS
REGISTRO PLANIMÉTRICO	<u>SI</u>	NO
AÑO	AUTOR ALEJANDRO CORONET VEGA	
REGISTRO DE DIBUJOS:	SI	NO
AÑO	AUTORES	
<u>OBSERVACIONES</u>		

SITUACIÓN JURÍDICA ADMINISTRATIVA

PROPIEDAD

PÚBLICA

PRIVADA

SUGERENCIAS

(PARA SU PROTECCIÓN Y SU POSIBLE PUESTO EN USO)

OBSERVACIONES

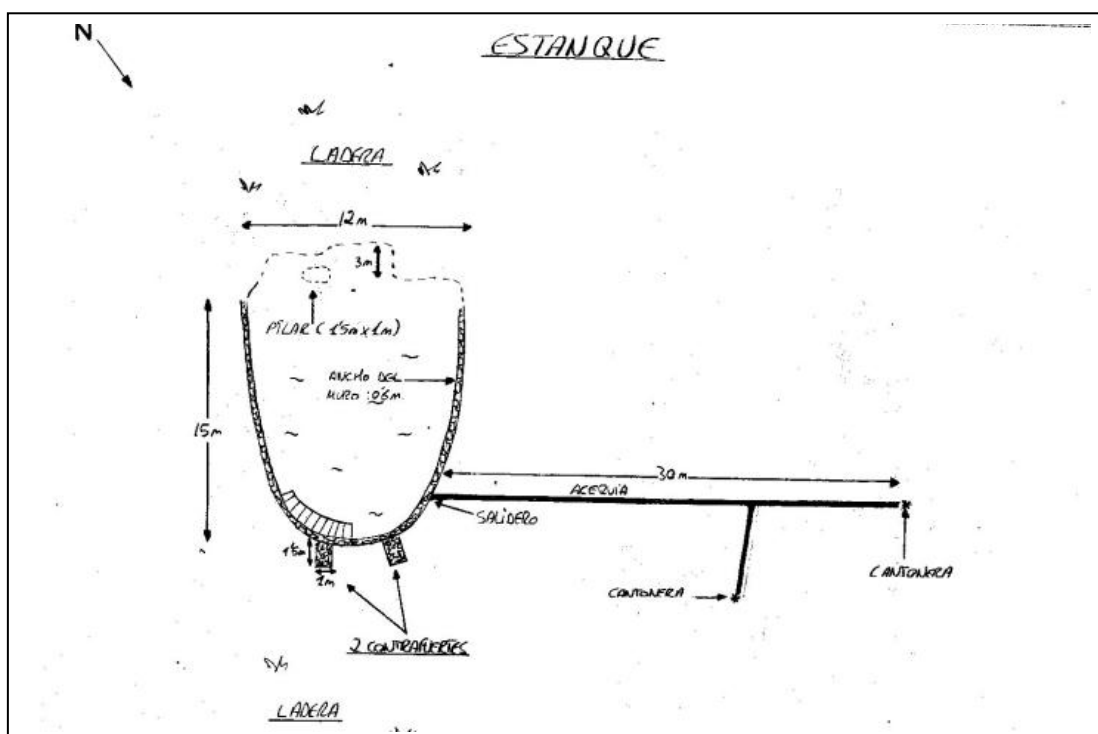
(ESPECIFICAR OTROS ASPECTOS IMPORTANTES QUE NO APARECEN EN LA FICHA)

VEGETACION EN EL MURO Y PEQUEÑO DERRUMBE EN LA CUEVA.

FOTO:



PLANO:



CATÁLOGO

ARQUITECTÓNICO Y ETNOGRÁFICO



CODIGO FICHA 466

DENOMINACIÓN: ESTANQUES (2)

LOCALIZACIÓN

DIRECCIÓN	Localidad : SANTA MARIA DE GUIA	Barrio:	
	Calle		
	Número	código postal 35450	
COORDENADAS UTM	28; 438760; 3112975	ALTITUD	240
TOPONIMIA:	EL GALLINERO		
OBSERVACIONES	EL BIEN ESTA EN LA PARTE ALTA DEL ALBERCON DE LA VIRGEN, EN EL MORRO, POR ENCIMA DEL CRUCE DE GUIA HACIA MONTAÑA ALTA.		

SITUACIÓN ADMINISTRATIVA

FECHA CATALOGACIÓN 2003	OBSERVACIONES REDACTOR: ESTANQUES EXCAVADOS EN UNA LADERA DE PICON DE FUERTE PENDIENTE. ES DE PLANTA RECTANGULAR Y ESTA REALIZADO EN PIEDRA Y CAL CON LA TECNICA DEL RIPIO. PRESENTAN MUROS ENSANCHADAS EN LA BASE. TIENEN ESCALERA DE ACCESO AL INTERIOR. PROFUNDIDAD: 7 M. Y 5 M. RESPECTIVAMENTE.	
DECLARACIÓN B.I.C:		
FECHA INCOACIÓN:		
FECHA PUBLICACIÓN:		
CRITERIOS DE CATALOGACIÓN:	GRADO PROTECCIÓN	TIPO DE INTERVENCIÓN
CALIDAD COMPOSITIVA	<u>INTEGRAL</u>	<u>CONSERVACIÓN</u>
<u>CALIDAD CONSTRUCTIVA</u>	AMBIENTAL	CONSOLIDACIÓN
CONJUNTO	PARCIAL	RESTAURACIÓN
HISTORIA		REHABILITACIÓN
SINGULARIDAD		REMODELACIÓN
<u>TIPOLOGÍA</u>		

ESTADO DE CONSERVACIÓN

<u>ALTERACIONES</u>		
ANTRÓPICAS		<u>NATURALES</u>
<ul style="list-style-type: none"> ◆ Destrucción por obras públicas ◆ Destrucción por obras privadas ◆ Saqueos ◆ Otros 		
<u>ESTADO DE CONSERVACIÓN</u>		
<u>BUENO</u>	REGULAR	MALO
<u>FRAGILIDAD</u>		
ALTA	MEDIA	<u>BAJA</u>
<u>VALOR CIENTÍFICO PATRIMONIAL</u>		
ALTO	<u>MEDIO</u>	BAJO

DOCUMENTACIÓN

REGISTRO BIBLIOGRÁFICO	SI	<u>NO</u>
AUTOR		
TÍTULO		
FECHA DE PUBLICACIÓN		EDICIÓN
PUBLICACIÓN		Nº PÁGINAS
AUTOR		
TÍTULO		
FECHA DE PUBLICACIÓN		EDICIÓN
PUBLICACIÓN		Nº PÁGINAS
AUTOR		
TÍTULO		
FECHA DE PUBLICACIÓN		EDICIÓN
PUBLICACIÓN		Nº PÁGINAS
REGISTRO FOTOGRÁFICO	<u>SI</u>	NO
AUDIOVISUAL	<u>FOTOS EN B. Y .N.</u>	COLOR
		DIAPOSITIVAS
REGISTRO PLANIMÉTRICO	<u>SI</u>	NO
AÑO	AUTOR ALEJANDRO CORONET VEGA	
REGISTRO DE DIBUJOS:	SI	NO
AÑO	AUTORES	
<u>OBSERVACIONES</u>		

SITUACIÓN JURÍDICA ADMINISTRATIVA

<p><u>PROPIEDAD</u></p> <p>PÚBLICA <u>PRIVADA</u></p>
--

SUGERENCIAS

(PARA SU PROTECCIÓN Y SU POSIBLE PUESTO EN USO)

--

OBSERVACIONES

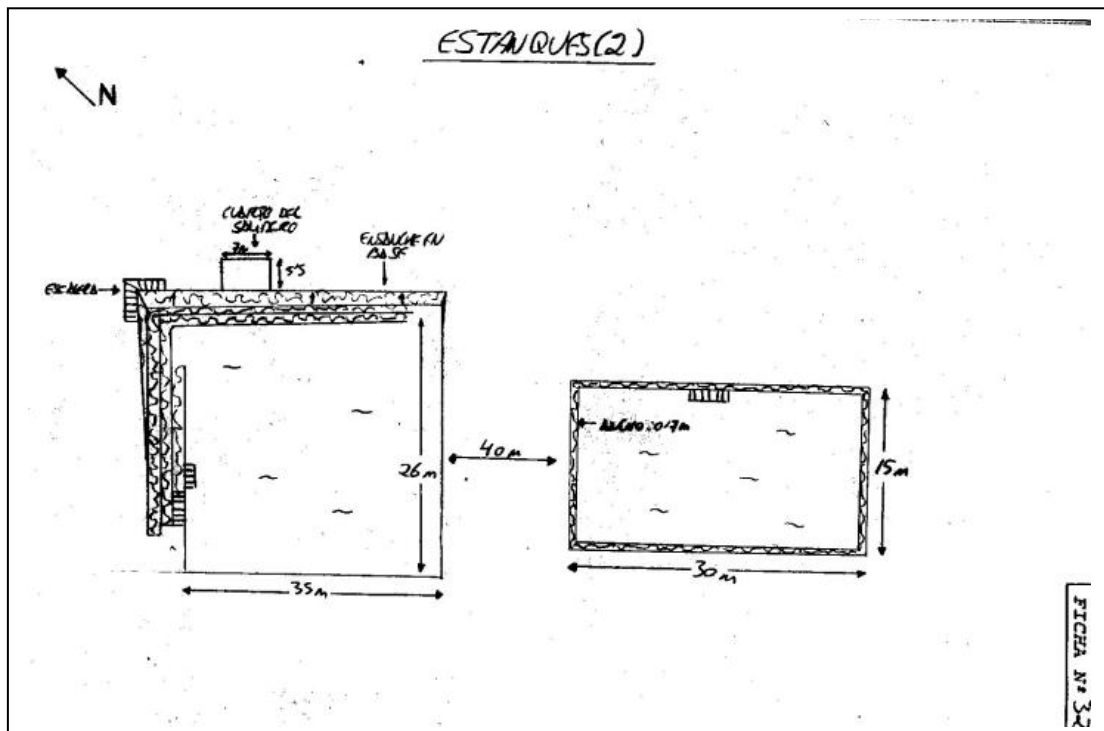
(ESPECIFICAR OTROS ASPECTOS IMPORTANTES QUE NO APARECEN EN LA FICHA)

<p>SE ENCUENTRA EN BUEN ESTADO DE CONSERVACION, AUNQUE PRESENTA LEVE DESGASTE DE LA CAL.</p>
--

FOTO:



PLANO:



CATÁLOGO

ARQUITECTÓNICO Y ETNOGRÁFICO



CODIGO FICHA 467

DENOMINACIÓN: ESTANQUES (2)

LOCALIZACIÓN

DIRECCIÓN	Localidad : SANTA MARIA DE GUIA	Barrio:
	Calle	
	Número	código postal 35450
COORDENADAS UTM	28; 438650; 3113100	ALTITUD 210
TOPONIMIA:	ALBERCÓN DE LA VIRGEN	
OBSERVACIONES	EL BIEN SE ENCUENTRA A 25 METROS DEL CRUCE DE GUIA HACIA MONTAÑA ALTA, JUNTO A LA CARRETERA A MONTAÑA ALTA	

SITUACIÓN ADMINISTRATIVA

FECHA CATALOGACIÓN 2003	OBSERVACIONES REDACTOR: ESTANQUES DE PLANTA RECTANGULAR EXCAVADOS EN UNA LADERA DE PICON. TIENE MUROS DE PIEDRA Y CAL ENSANCHADOS EN LA BASE EN PLANOS INCLINADOS. EL MAYOR TIENE 13 METROS DE PROFUNDIDAD Y 1,5 METROS.	
DECLARACIÓN B.I.C:		
FECHA INCOACIÓN:		
FECHA PUBLICACIÓN:		
CRITERIOS DE CATALOGACIÓN:	GRADO PROTECCIÓN	TIPO DE INTERVENCIÓN
CALIDAD COMPOSITIVA	<u>INTEGRAL</u>	<u>CONSERVACIÓN</u>
<u>CALIDAD CONSTRUCTIVA</u>	AMBIENTAL	CONSOLIDACIÓN
CONJUNTO	PARCIAL	RESTAURACIÓN
HISTORIA		REHABILITACIÓN
SINGULARIDAD		REMODELACIÓN
<u>TIPOLOGÍA</u>		

ESTADO DE CONSERVACIÓN

<u>ALTERACIONES</u>		
ANTRÓPICAS		<u>NATURALES</u>
<ul style="list-style-type: none"> ◆ Destrucción por obras públicas ◆ Destrucción por obras privadas ◆ Saqueos ◆ Otros 		
<u>ESTADO DE CONSERVACIÓN</u>		
<u>BUENO</u>	REGULAR	MALO
<u>FRAGILIDAD</u>		
ALTA	MEDIA	<u>BAJA</u>
<u>VALOR CIENTÍFICO PATRIMONIAL</u>		
ALTO	<u>MEDIO</u>	BAJO

DOCUMENTACIÓN

REGISTRO BIBLIOGRÁFICO	SI	<u>NO</u>
AUTOR		
TÍTULO		
FECHA DE PUBLICACIÓN		EDICIÓN
PUBLICACIÓN		Nº PÁGINAS
AUTOR		
TÍTULO		
FECHA DE PUBLICACIÓN		EDICIÓN
PUBLICACIÓN		Nº PÁGINAS
AUTOR		
TÍTULO		
FECHA DE PUBLICACIÓN		EDICIÓN
PUBLICACIÓN		Nº PÁGINAS
REGISTRO FOTOGRÁFICO	<u>SI</u>	NO
AUDIOVISUAL	<u>FOTOS EN B. Y .N.</u>	COLOR
		DIAPOSITIVAS
REGISTRO PLANIMÉTRICO	<u>SI</u>	NO
AÑO	AUTOR ALEJANDRO CORONET VEGA	
REGISTRO DE DIBUJOS:	SI	NO
AÑO	AUTORES	
<u>OBSERVACIONES</u>		

SITUACIÓN JURÍDICA ADMINISTRATIVA

PROPIEDAD

PÚBLICA

PRIVADA

SUGERENCIAS

(PARA SU PROTECCIÓN Y SU POSIBLE PUESTO EN USO)

En el caso del cambio de uso a equipamiento o dotación se deberá atender a lo establecido en la Normativa de Ordenación Pormenorizada en sus artículos "Condiciones de uso de las infraestructuras hidráulicas" y "EQ-CDI en infraestructuras hidráulicas".

OBSERVACIONES

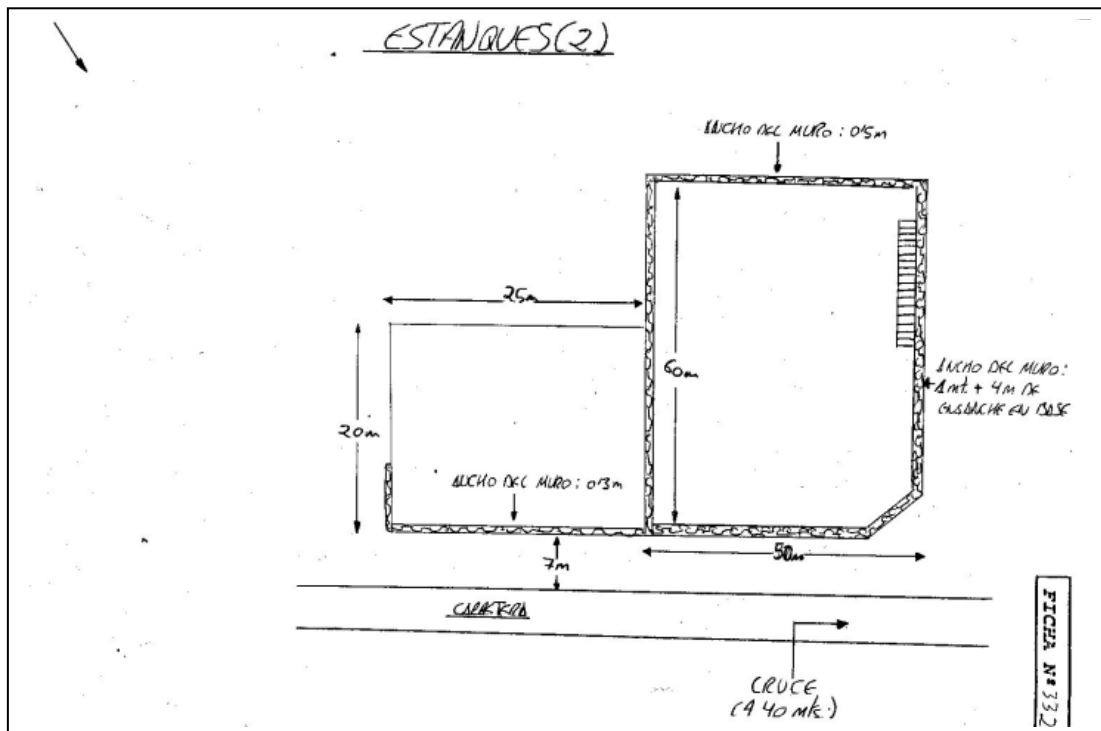
(ESPECIFICAR OTROS ASPECTOS IMPORTANTES QUE NO APARECEN EN LA FICHA)

DESGASTE LEVE DE LA CAL Y VALLADO DE MUROS.

FOTO:



PLANO:



CATÁLOGO

ARQUITECTÓNICO Y ETNOGRÁFICO



CODIGO FICHA 469

DENOMINACIÓN: MARETA DE LOS ROQUES (2)

LOCALIZACIÓN

DIRECCIÓN	Localidad : SANTA MARIA DE GUIA	Barrio:
	Calle	
	Número	código postal 35450
COORDENADAS UTM	28; 439000; 3112675	ALTITUD 290
TOPONIMIA:	LA MONTAÑETA	
OBSERVACIONES	EL BIEN ESTA EN EL MORRO QUE HAY AL N.W. DE LA ERMITA DE LA MONTAÑETA, POCOS METROS POR ENCIMA DE LA CARRETERA QUE ENLAZA GUIA Y SAN JUAN.	

SITUACIÓN ADMINISTRATIVA

FECHA CATALOGACIÓN 2003	OBSERVACIONES REDACTOR: DOS ESTANQUES DE GRAN TAMAÑO SEMIEXCAVADOS EN LA PARTE ALTA DE UN LOMO. SON DE PLANTA RECTANGULAR Y ESTAN REALIZADOS EN PIEDRA Y CAL CON CANTOS FORRANDO EL INTERIOR. LOS MUROS ESTAN HECHOS ENSANCHADOS EN LA BASE A TRAVES DE PLANOS INCLINADOS. HAY UNA ACEQUIA EN LO ALTO DEL MURO.	
DECLARACIÓN B.I.C:		
FECHA INCOACIÓN:		
FECHA PUBLICACIÓN:		
CRITERIOS DE CATALOGACIÓN:	GRADO PROTECCIÓN	TIPO DE INTERVENCIÓN
CALIDAD COMPOSITIVA	<u>INTEGRAL</u>	<u>CONSERVACIÓN</u>
<u>CALIDAD CONSTRUCTIVA</u>	AMBIENTAL	CONSOLIDACIÓN
CONJUNTO	PARCIAL	RESTAURACIÓN
HISTORIA		REHABILITACIÓN
SINGULARIDAD		REMODELACIÓN
<u>TIPOLOGÍA</u>		

ESTADO DE CONSERVACIÓN

<u>ALTERACIONES</u>		
ANTRÓPICAS		<u>NATURALES</u>
<ul style="list-style-type: none"> ◆ Destrucción por obras públicas ◆ Destrucción por obras privadas ◆ Saqueos ◆ Otros 		
<u>ESTADO DE CONSERVACIÓN</u>		
<u>BUENO</u>	REGULAR	MALO
<u>FRAGILIDAD</u>		
ALTA	MEDIA	<u>BAJA</u>
<u>VALOR CIENTÍFICO PATRIMONIAL</u>		
ALTO	<u>MEDIO</u>	BAJO

DOCUMENTACIÓN

REGISTRO BIBLIOGRÁFICO	SI	<u>NO</u>
AUTOR		
TÍTULO		
FECHA DE PUBLICACIÓN		EDICIÓN
PUBLICACIÓN		Nº PÁGINAS
AUTOR		
TÍTULO		
FECHA DE PUBLICACIÓN		EDICIÓN
PUBLICACIÓN		Nº PÁGINAS
AUTOR		
TÍTULO		
FECHA DE PUBLICACIÓN		EDICIÓN
PUBLICACIÓN		Nº PÁGINAS
REGISTRO FOTOGRÁFICO	<u>SI</u>	NO
AUDIOVISUAL	<u>FOTOS EN B. Y. N.</u>	COLOR
		DIAPOSITIVAS
REGISTRO PLANIMÉTRICO	<u>SI</u>	NO
AÑO	AUTOR ALEJANDRO CORONET VEGA	
REGISTRO DE DIBUJOS:	SI	NO
AÑO	AUTORES	
<u>OBSERVACIONES</u>		

SITUACIÓN JURÍDICA ADMINISTRATIVA

PROPIEDAD

PÚBLICA

PRIVADA

SUGERENCIAS

(PARA SU PROTECCIÓN Y SU POSIBLE PUESTO EN USO)

OBSERVACIONES

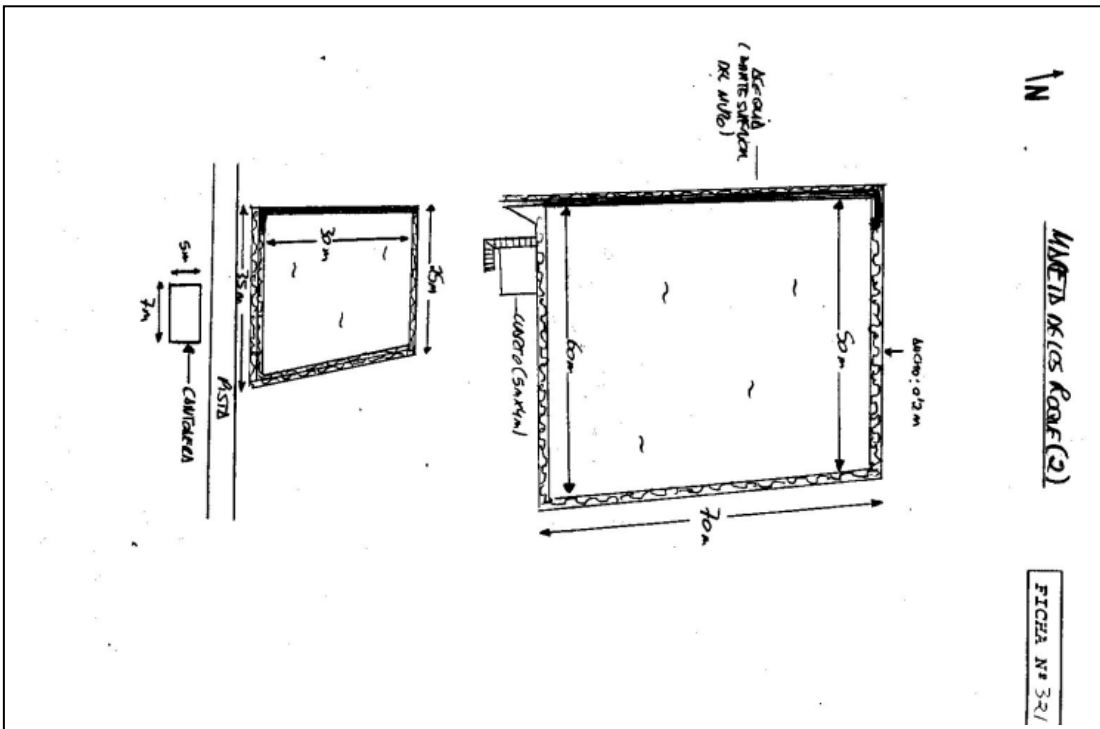
(ESPECIFICAR OTROS ASPECTOS IMPORTANTES QUE NO APARECEN EN LA FICHA)

DESGASTE DE LOS MUROS DE SILLERIA Y RETOQUES CON MEZCLA DE BAJA IMPORTANCIA.

FOTO:



PLANO:



CATÁLOGO

ARQUITECTÓNICO Y ETNOGRÁFICO



CODIGO FICHA 470

DENOMINACIÓN: PRESA DE LOS MOLINA

LOCALIZACIÓN

DIRECCIÓN	Localidad : SANTA MARIA DE GUIA	Barrio:
	Calle	
	Número	código postal 35450
COORDENADAS UTM	28; 439550; 3113080	ALTITUD 175
TOPONIMIA:	BARRANCO HONDO - EL LAUREL	
OBSERVACIONES	PARTIENDO DEL CRUCE DEL ALBERCON DE LA VIRGEN DIRIGIRSE A LAS PALMAS POR LA CARRETERA E-813 Y DESPUES DE QUE LA CARRETERA CRUCE UN BARRANCO A 1 KM. APROXIMADAMENTE TOMAR LA PRIMERA PISTA A LA IZQUIERDA OUE CONDUZCA AL BIEN.	

SITUACIÓN ADMINISTRATIVA

FECHA CATALOGACIÓN 2003	OBSERVACIONES REDACTOR: PRESA DE MURO EN CURVA HECHO EN PIEDRA, CANTOS Y CAL. LA PARTE EXTERIOR DEL MURO SE ENSANCHA HACIA LA BASE A TRAVÉS DE UN PLANO INCLINADO. JUNTO A ÉL HAY TRES CUARTOS DE CANTOS DE PICÓN, PLANTA RECTANGULAR Y TECHO PLANO. ALTURA DEL MURO: 26 METROS.	
DECLARACIÓN B.I.C:		
FECHA INCOACIÓN:		
FECHA PUBLICACIÓN:		
CRITERIOS DE CATALOGACIÓN:	GRADO PROTECCIÓN	TIPO DE INTERVENCIÓN
CALIDAD COMPOSITIVA	<u>INTEGRAL</u>	<u>CONSERVACIÓN</u>
<u>CALIDAD CONSTRUCTIVA</u>	AMBIENTAL	CONSOLIDACIÓN
CONJUNTO	PARCIAL	RESTAURACIÓN
HISTORIA		REHABILITACIÓN
SINGULARIDAD		REMODELACIÓN
<u>TIPOLOGÍA</u>		

ESTADO DE CONSERVACIÓN

<u>ALTERACIONES</u>		
ANTRÓPICAS		<u>NATURALES</u>
<ul style="list-style-type: none"> ◆ Destrucción por obras públicas ◆ Destrucción por obras privadas ◆ Saqueos ◆ Otros 		
<u>ESTADO DE CONSERVACIÓN</u>		
<u>BUENO</u>	REGULAR	MALO
<u>FRAGILIDAD</u>		
ALTA	MEDIA	<u>BAJA</u>
<u>VALOR CIENTÍFICO PATRIMONIAL</u>		
ALTO	<u>MEDIO</u>	BAJO

DOCUMENTACIÓN

REGISTRO BIBLIOGRÁFICO	SI	<u>NO</u>
AUTOR		
TÍTULO		
FECHA DE PUBLICACIÓN		EDICIÓN
PUBLICACIÓN		Nº PÁGINAS
AUTOR		
TÍTULO		
FECHA DE PUBLICACIÓN		EDICIÓN
PUBLICACIÓN		Nº PÁGINAS
AUTOR		
TÍTULO		
FECHA DE PUBLICACIÓN		EDICIÓN
PUBLICACIÓN		Nº PÁGINAS
REGISTRO FOTOGRÁFICO	<u>SI</u>	NO
AUDIOVISUAL	<u>FOTOS EN B. Y. N.</u>	COLOR
		DIAPOSITIVAS
REGISTRO PLANIMÉTRICO	<u>SI</u>	NO
AÑO	AUTOR ALEJANDRO CORONET VEGA	
REGISTRO DE DIBUJOS:	SI	NO
AÑO	AUTORES	
<u>OBSERVACIONES</u>		

SITUACIÓN JURÍDICA ADMINISTRATIVA

PROPIEDAD

PÚBLICA

PRIVADA

SUGERENCIAS

(PARA SU PROTECCIÓN Y SU POSIBLE PUESTO EN USO)

OBSERVACIONES

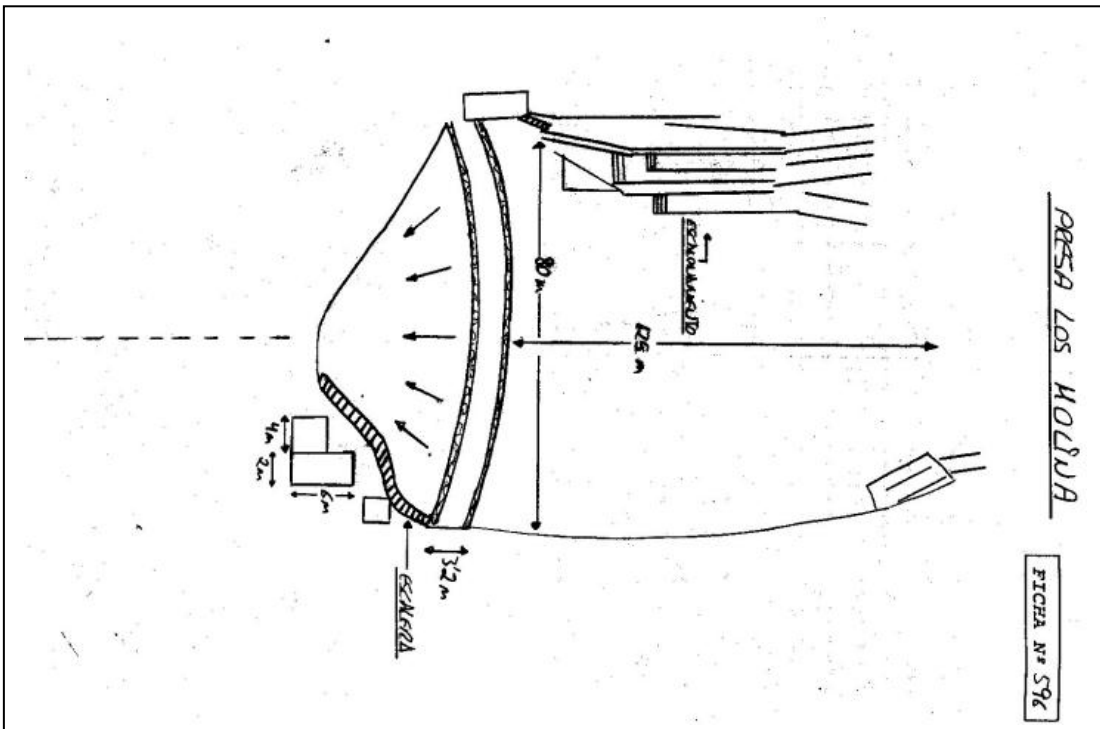
(ESPECIFICAR OTROS ASPECTOS IMPORTANTES QUE NO APARECEN EN LA FICHA)

VEGETACIÓN EN CUARTOS Y SOBRE MURO. DESGASTE LEVE DE LA CAL.

FOTO:



PLANO:



CATÁLOGO

ARQUITECTÓNICO Y ETNOGRÁFICO



CODIGO FICHA 471

DENOMINACIÓN: ESTANQUE

LOCALIZACIÓN

DIRECCIÓN	Localidad : SANTA MARIA DE GUIA	Barrio: TRES PALMAS (LAS)
	Calle	
	Número	código postal 35458
COORDENADAS UTM	28; 440565; 3111200	ALTITUD 400
TOPONIMIA:	LOMO LOS MARTINEZ	
OBSERVACIONES	PARTIENDO DE FARAILAGA DIRIGIRSE HACIA "TRES PALMAS", UNA VEZ EN EL LOMO Y TRAS DEJAR ATRÁS LA MONTAÑETA, ENCONTRAMOS EL CRUCE, TOMAMOS A LA DERECHA Y NOS DESVIAMOS EN EL SIGUIENTE TAMBIEN A LA DERECHA. EL BIEN ESTÁ AL OESTE DE LA CARRETERA	

SITUACIÓN ADMINISTRATIVA

FECHA CATALOGACIÓN 2003	OBSERVACIONES REDACTOR: ESTANQUE DE GRAN DIMENSIÓN ENCAJADO EN UNA LADERA DE SUAVE PENDIENTE. EL MURO ESTÁ HECHO CON CANTOS RECTANGULARES COGIDOS CON CAL. EN LA PARTE DEL SALIDERO HAY CUATRO CONTRAFUERTE Y UN CONTRAFUERTE MAYOR EN UNA ESQUINA.	
DECLARACIÓN B.I.C:		
FECHA INCOACIÓN:		
FECHA PUBLICACIÓN:		
CRITERIOS DE CATALOGACIÓN:	GRADO PROTECCIÓN	TIPO DE INTERVENCIÓN
CALIDAD COMPOSITIVA	<u>INTEGRAL</u>	<u>CONSERVACIÓN</u>
<u>CALIDAD CONSTRUCTIVA</u>	AMBIENTAL	CONSOLIDACIÓN
CONJUNTO	PARCIAL	RESTAURACIÓN
HISTORIA		REHABILITACIÓN
SINGULARIDAD		REMODELACIÓN
<u>TIPOLOGÍA</u>		

ESTADO DE CONSERVACIÓN

<u>ALTERACIONES</u>		
ANTRÓPICAS		<u>NATURALES</u>
<ul style="list-style-type: none"> ◆ Destrucción por obras públicas ◆ Destrucción por obras privadas ◆ Saqueos ◆ Otros 		
<u>ESTADO DE CONSERVACIÓN</u>		
BUENO	<u>REGULAR</u>	MALO
<u>FRAGILIDAD</u>		
ALTA	<u>MEDIA</u>	BAJA
<u>VALOR CIENTÍFICO PATRIMONIAL</u>		
ALTO	MEDIO	<u>BAJO</u>

DOCUMENTACIÓN

REGISTRO BIBLIOGRÁFICO	SI	<u>NO</u>
AUTOR TÍTULO FECHA DE PUBLICACIÓN PUBLICACIÓN		EDICIÓN Nº PÁGINAS
AUTOR TÍTULO FECHA DE PUBLICACIÓN PUBLICACIÓN		EDICIÓN Nº PÁGINAS
AUTOR TÍTULO FECHA DE PUBLICACIÓN PUBLICACIÓN		EDICIÓN Nº PÁGINAS
REGISTRO FOTOGRÁFICO	<u>SI</u>	NO
AUDIOVISUAL	<u>FOTOS EN B. Y .N.</u>	COLOR
		DIAPOSITIVAS
REGISTRO PLANIMÉTRICO	<u>SI</u>	NO
AÑO	AUTOR ALEJANDRO CORONET VEGA	
REGISTRO DE DIBUJOS:	SI	NO
AÑO	AUTORES	
<u>OBSERVACIONES</u>		

SITUACIÓN JURÍDICA ADMINISTRATIVA

PROPIEDAD

PÚBLICA

PRIVADA

SUGERENCIAS

(PARA SU PROTECCIÓN Y SU POSIBLE PUESTO EN USO)

OBSERVACIONES

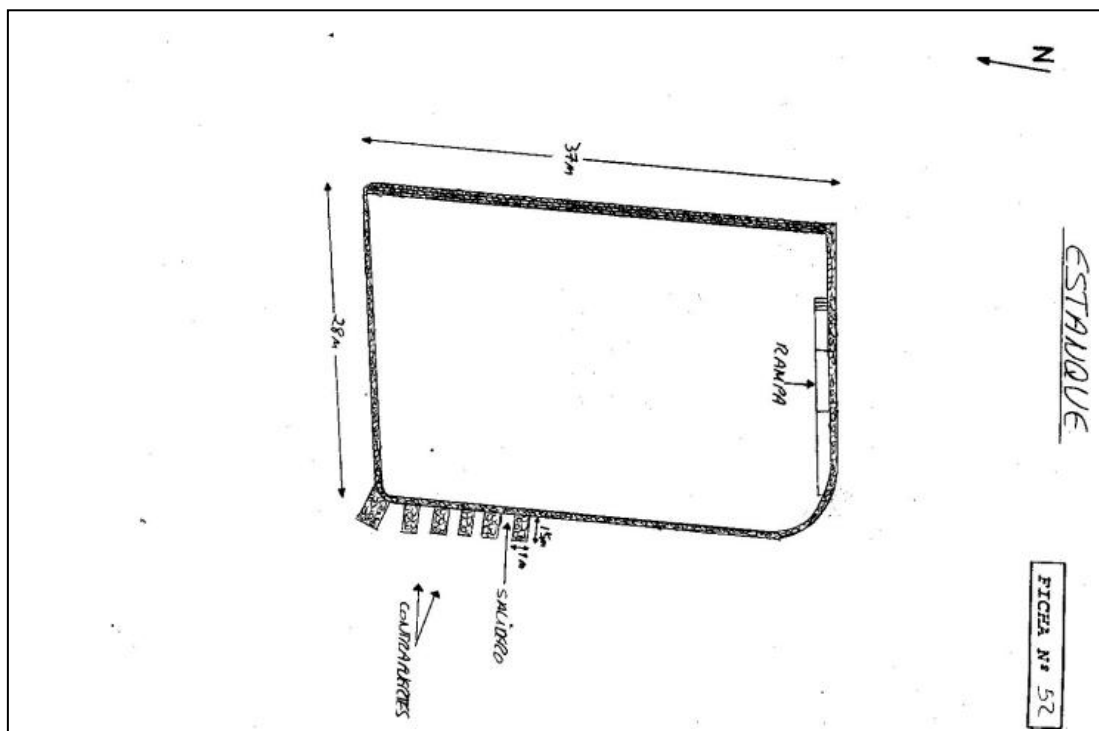
(ESPECIFICAR OTROS ASPECTOS IMPORTANTES QUE NO APARECEN EN LA FICHA)

VALLADO SUPERIOR DEL MURO, ENCALADO DE ALGUNOS SECTORES DEL INTERIOR DEL ESTANQUE Y VEGETACIÓN LEVE DENTRO DEL MISMO.

FOTO:



PLANO:



CATÁLOGO



ARQUITECTÓNICO Y ETNOGRÁFICO

CODIGO FICHA 472

DENOMINACIÓN: ESTANQUE

LOCALIZACIÓN

DIRECCIÓN	Localidad : SANTA MARIA DE GUIA	Barrio: TRES PALMAS (LAS)
	Calle	
	Número	código postal
COORDENADAS UTM		ALTITUD
TOPONIMIA: LOMO LAS AZUCENAS		
OBSERVACIONES PARTIENDO DE FARAILAGA NOS DIRIGIMOS HACIA TRES PALMAS Y DESDE AQUÍ VAMOS HACIA EL LOMO DE LAS AZUCENAS, QUE SE ENCUENTRA TRAS EL LOMO DE LOS MARTINEZ. EL BIEN ESTÁ SOBRE EL LOMO CERCA DE UNA VIVIENDA DE DOS PLANTAS.		

SITUACIÓN ADMINISTRATIVA

FECHA CATALOGACIÓN 2003	OBSERVACIONES REDACTOR: ESTANQUE DE GRAN DIMENSIÓN CON PLANTA OVOIDE EXCAVADA EN LA LADERA CON MURO FRONTAL EN FORMA DE "C", HECHO EN PIEDRA Y CAL, CON PIEDRA HORADADA A MITAD DE ALTURA PARA EL SISTEMA DE CIERRE. HAY UN MURO DE PIEDRA SECA EN EL TALUD SUPERIOR.	
DECLARACIÓN B.I.C:		
FECHA INCOACIÓN:		
FECHA PUBLICACIÓN:		
CRITERIOS DE CATALOGACIÓN: CALIDAD COMPOSITIVA <u>CALIDAD CONSTRUCTIVA</u> CONJUNTO HISTORIA SINGULARIDAD <u>TIPOLOGÍA</u>	GRADO PROTECCIÓN <u>INTEGRAL</u> AMBIENTAL PARCIAL	TIPO DE INTERVENCIÓN <u>CONSERVACIÓN</u> CONSOLIDACIÓN RESTAURACIÓN REHABILITACIÓN REMODELACIÓN

ESTADO DE CONSERVACIÓN

<u>ALTERACIONES</u>		
ANTRÓPICAS		<u>NATURALES</u>
<ul style="list-style-type: none"> ◆ Destrucción por obras públicas ◆ Destrucción por obras privadas ◆ Saqueos ◆ Otros 		
<u>ESTADO DE CONSERVACIÓN</u>		
<u>BUENO</u>	REGULAR	MALO
<u>FRAGILIDAD</u>		
ALTA	MEDIA	<u>BAJA</u>
<u>VALOR CIENTÍFICO PATRIMONIAL</u>		
ALTO	<u>MEDIO</u>	BAJO

DOCUMENTACIÓN

REGISTRO BIBLIOGRÁFICO	SI	<u>NO</u>
AUTOR		
TÍTULO		
FECHA DE PUBLICACIÓN		EDICIÓN
PUBLICACIÓN		Nº PÁGINAS
AUTOR		
TÍTULO		
FECHA DE PUBLICACIÓN		EDICIÓN
PUBLICACIÓN		Nº PÁGINAS
AUTOR		
TÍTULO		
FECHA DE PUBLICACIÓN		EDICIÓN
PUBLICACIÓN		Nº PÁGINAS
REGISTRO FOTOGRÁFICO	<u>SI</u>	NO
AUDIOVISUAL	<u>FOTOS EN B. Y. N.</u>	COLOR
		DIAPOSITIVAS
REGISTRO PLANIMÉTRICO	<u>SI</u>	NO
AÑO	AUTOR ALEJANDRO CORONET VEGA	
REGISTRO DE DIBUJOS:	SI	NO
AÑO	AUTORES	
<u>OBSERVACIONES</u>		

SITUACIÓN JURÍDICA ADMINISTRATIVA

PROPIEDAD

PÚBLICA

PRIVADA

SUGERENCIAS

(PARA SU PROTECCIÓN Y SU POSIBLE PUESTO EN USO)

OBSERVACIONES

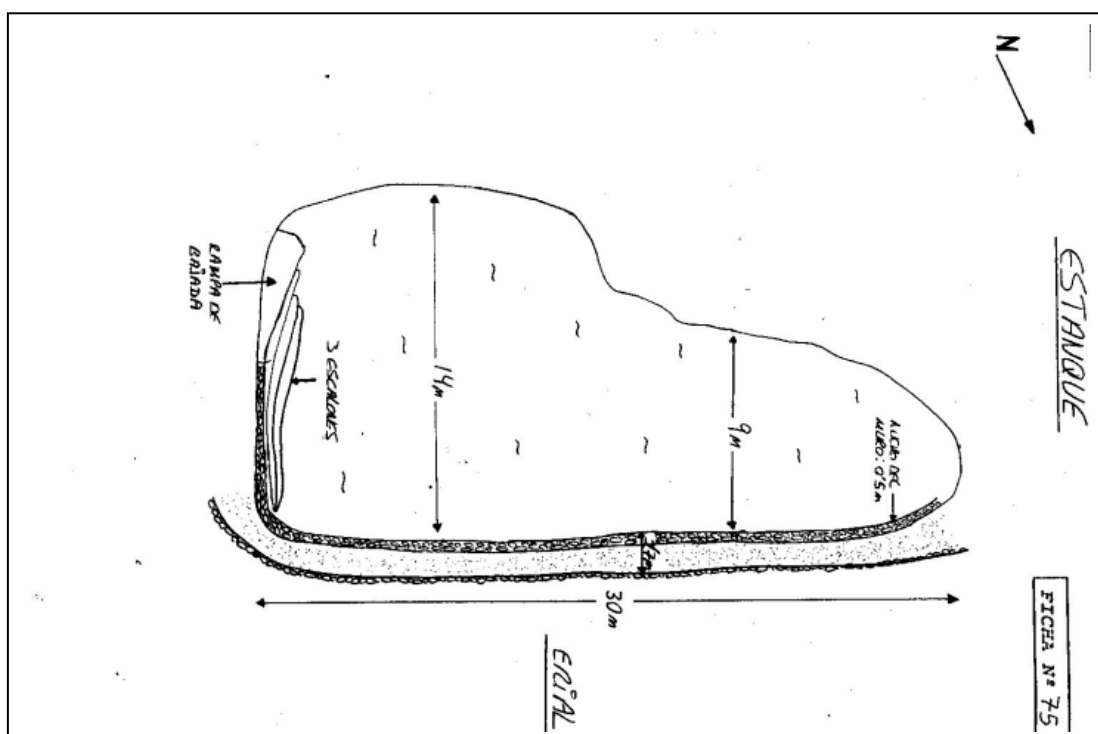
(ESPECIFICAR OTROS ASPECTOS IMPORTANTES QUE NO APARECEN EN LA FICHA)

VALLADO DEL MURO Y ENCALADO DEL INTERIOR.

FOTO:



PLANO:



CATÁLOGO

ARQUITECTÓNICO Y ETNOGRÁFICO



CODIGO FICHA 473

DENOMINACIÓN: ESTANQUE

LOCALIZACIÓN

DIRECCIÓN	Localidad : SANTA MARIA DE GUIA	Barrio: TRES PALMAS (LAS)
	Calle	
	Número	código postal 35458
COORDENADAS UTM	28; 441225; 3111920	ALTITUD 285
TOPONIMIA:	FINCA TRES PALMAS	
OBSERVACIONES	PARTIR DE HORMIGUERO (CRTA ANTIGUA A GUÍA) HACIA FARAILAGA Y ALLÍ DESVIARSE HACIA TRES PALMAS. AL LLEGAR AL LOMO TOMAMOS LA PISTA DE TIERRA QUE SE ADENTRA EN UNA GRAN FINCA BAJO LACARRETERA. EL BIEN ESTÁ BAJO UNAS CONSTRUCCIONES.	

SITUACIÓN ADMINISTRATIVA

FECHA CATALOGACIÓN 2003	OBSERVACIONES REDACTOR: STANQUE DE PLANTA TRAPEZOIDAL ENCAJADO EN UN LOMO DE SUAVE PENDIENTE. ESTÁ HECHO EN PIEDRA Y CAL Y EL INTERIOR ESTÁ FORRADO CON CANTOS COGIDOS CON CAL. LA PARED DEL TALUD SUPERIOR ES 1,5 METROS MÁS ALTA QUE EL RESTO. PROFUNDIDAD: 6,5 METROS.	
DECLARACIÓN B.I.C:		
FECHA INCOACIÓN:		
FECHA PUBLICACIÓN:		
CRITERIOS DE CATALOGACIÓN:	GRADO PROTECCIÓN	TIPO DE INTERVENCIÓN
CALIDAD COMPOSITIVA	<u>INTEGRAL</u>	<u>CONSERVACIÓN</u>
<u>CALIDAD CONSTRUCTIVA</u>	AMBIENTAL	CONSOLIDACIÓN
CONJUNTO	PARCIAL	RESTAURACIÓN
HISTORIA		REHABILITACIÓN
SINGULARIDAD		REMODELACIÓN
<u>TIPOLOGÍA</u>		

ESTADO DE CONSERVACIÓN

<u>ALTERACIONES</u>		
ANTRÓPICAS		<u>NATURALES</u>
<ul style="list-style-type: none"> ◆ Destrucción por obras públicas ◆ Destrucción por obras privadas ◆ Saqueos ◆ Otros 		
<u>ESTADO DE CONSERVACIÓN</u>		
<u>BUENO</u>	REGULAR	MALO
<u>FRAGILIDAD</u>		
ALTA	<u>MEDIA</u>	BAJA
<u>VALOR CIENTÍFICO PATRIMONIAL</u>		
ALTO	<u>MEDIO</u>	BAJO

DOCUMENTACIÓN

REGISTRO BIBLIOGRÁFICO	SI	<u>NO</u>
AUTOR		
TÍTULO		
FECHA DE PUBLICACIÓN		EDICIÓN
PUBLICACIÓN		Nº PÁGINAS
AUTOR		
TÍTULO		
FECHA DE PUBLICACIÓN		EDICIÓN
PUBLICACIÓN		Nº PÁGINAS
AUTOR		
TÍTULO		
FECHA DE PUBLICACIÓN		EDICIÓN
PUBLICACIÓN		Nº PÁGINAS
REGISTRO FOTOGRÁFICO	<u>SI</u>	NO
AUDIOVISUAL	<u>FOTOS EN B. Y .N.</u>	COLOR
		DIAPOSITIVAS
REGISTRO PLANIMÉTRICO	<u>SI</u>	NO
AÑO	AUTOR ALEJANDRO CORONET VEGA	
REGISTRO DE DIBUJOS:	SI	NO
AÑO	AUTORES	
<u>OBSERVACIONES</u>		

SITUACIÓN JURÍDICA ADMINISTRATIVA

<u>PROPIEDAD</u>		
	PÚBLICA	<u>PRIVADA</u>

SUGERENCIAS

(PARA SU PROTECCIÓN Y SU POSIBLE PUESTO EN USO)

--

OBSERVACIONES

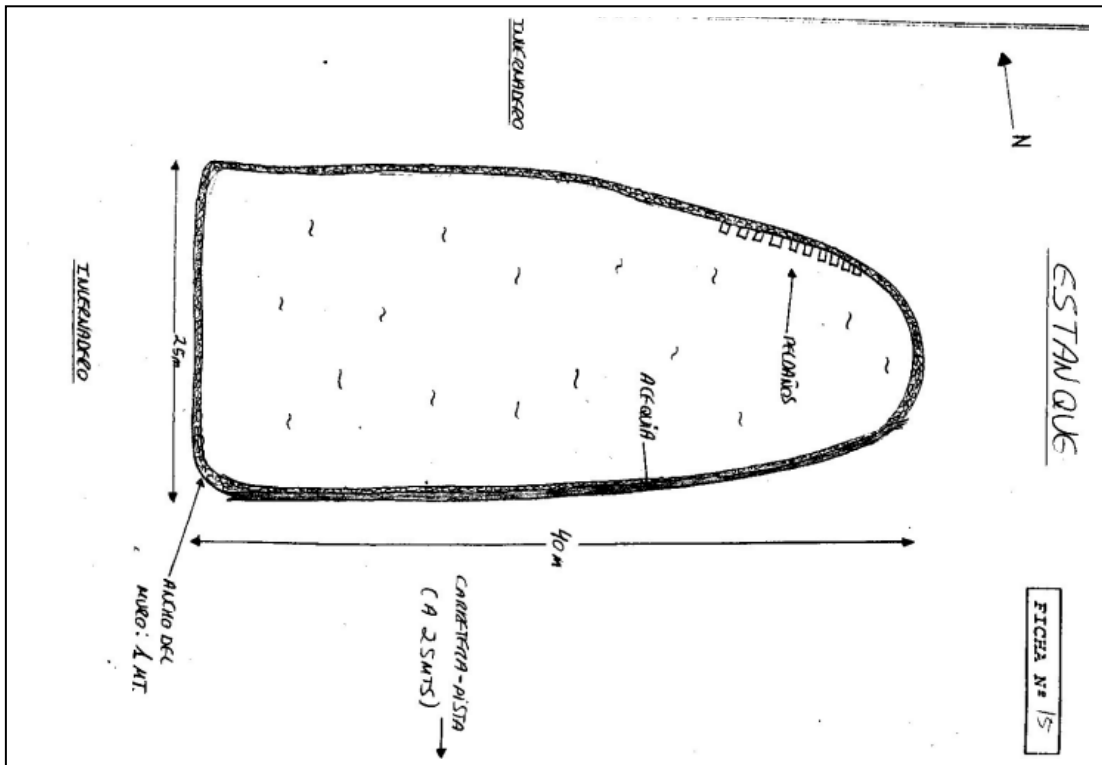
(ESPECIFICAR OTROS ASPECTOS IMPORTANTES QUE NO APARECEN EN LA FICHA)

DESGASTE LEVE DE LOS MUROS Y ENCALADO DEL INTERIOR.

FOTO:



PLANO:



CATÁLOGO

ARQUITECTÓNICO Y ETNOGRÁFICO



CODIGO FICHA 474

DENOMINACIÓN: ESTANQUE

LOCALIZACIÓN

DIRECCIÓN	Localidad : SANTA MARIA DE GUIA	Barrio: TRES PALMAS (LAS)
	Calle	
	Número	código postal 35458
COORDENADAS UTM	28; 441015; 3111235	ALTITUD 375
TOPONIMIA:	LA MONTAÑETA	
OBSERVACIONES	PARTIR DEL HORMIGUERO HACIA TRES PALMAS VÍA FARAILAGA. EL BIEN ESTÁ EN UN LOMO JUSTO AL SUR DE LA MONTAÑETA, AL FINAL DE UNA PISTA.	

SITUACIÓN ADMINISTRATIVA

FECHA CATALOGACIÓN 2003	OBSERVACIONES REDACTOR: ESTANQUE DE GRAN DIMENSIÓN ENCAJADO EN UNA LADERA DE PENDIENTE SUAVE, LA PLANTA ES APROXIMADAMENTE RECTANGULAR. EL MURO TIENE UN ESCALÓN CERCA DE LA PARTE ALTA DE UN METRO DE ANCHO Y ESTÁ HECHO EN PIEDRA, CAL Y TOSCA A RIPIO. INTERIOR FORRADO CON CANTOS Y CAL. HAY CANTONERA DE CAL EN UNA ESQUINA.	
DECLARACIÓN B.I.C:		
FECHA INCOACIÓN:		
FECHA PUBLICACIÓN:		
CRITERIOS DE CATALOGACIÓN:	GRADO PROTECCIÓN	TIPO DE INTERVENCIÓN
CALIDAD COMPOSITIVA	<u>INTEGRAL</u>	<u>CONSERVACIÓN</u>
<u>CALIDAD CONSTRUCTIVA</u>	AMBIENTAL	CONSOLIDACIÓN
CONJUNTO	PARCIAL	RESTAURACIÓN
HISTORIA		REHABILITACIÓN
SINGULARIDAD		REMODELACIÓN
<u>TIPOLOGÍA</u>		

ESTADO DE CONSERVACIÓN

<u>ALTERACIONES</u>		
ANTRÓPICAS		<u>NATURALES</u>
<ul style="list-style-type: none"> ◆ Destrucción por obras públicas ◆ Destrucción por obras privadas ◆ Saqueos ◆ Otros 		
<u>ESTADO DE CONSERVACIÓN</u>		
<u>BUENO</u>	REGULAR	MALO
<u>FRAGILIDAD</u>		
ALTA	MEDIA	<u>BAJA</u>
<u>VALOR CIENTÍFICO PATRIMONIAL</u>		
ALTO	<u>MEDIO</u>	BAJO

DOCUMENTACIÓN

REGISTRO BIBLIOGRÁFICO	SI	<u>NO</u>
AUTOR		
TÍTULO		
FECHA DE PUBLICACIÓN		EDICIÓN
PUBLICACIÓN		Nº PÁGINAS
AUTOR		
TÍTULO		
FECHA DE PUBLICACIÓN		EDICIÓN
PUBLICACIÓN		Nº PÁGINAS
AUTOR		
TÍTULO		
FECHA DE PUBLICACIÓN		EDICIÓN
PUBLICACIÓN		Nº PÁGINAS
REGISTRO FOTOGRÁFICO	<u>SI</u>	NO
AUDIOVISUAL	<u>FOTOS EN B. Y. N.</u>	COLOR
		DIAPOSITIVAS
REGISTRO PLANIMÉTRICO	<u>SI</u>	NO
AÑO	AUTOR ALEJANDRO CORONET VEGA	
REGISTRO DE DIBUJOS:	SI	NO
AÑO	AUTORES	
<u>OBSERVACIONES</u>		

SITUACIÓN JURÍDICA ADMINISTRATIVA

PROPIEDAD

PÚBLICA

PRIVADA

SUGERENCIAS

(PARA SU PROTECCIÓN Y SU POSIBLE PUESTO EN USO)

LIMPIAR LA VEGETACION INVASIVA DEL INTERIOR DEL ESTANQUE.

OBSERVACIONES

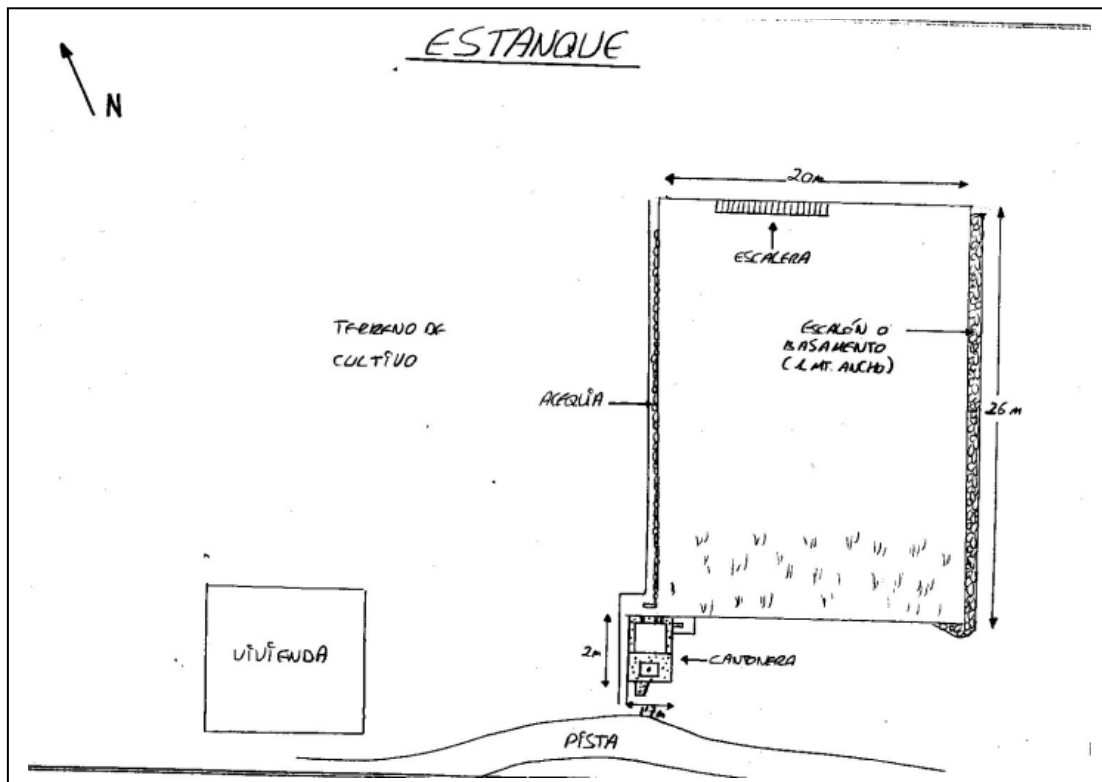
(ESPECIFICAR OTROS ASPECTOS IMPORTANTES QUE NO APARECEN EN LA FICHA)

DESGASTE LEVE DE CANTOS Y LIGERA VEGETACIÓN EN EL INTERIOR CHAPA METÁLICA EN CANTONERA.

FOTO:



PLANO:



CATÁLOGO

ARQUITECTÓNICO Y ETNOGRÁFICO



CODIGO FICHA 475

DENOMINACIÓN: ESTANQUE

LOCALIZACIÓN

DIRECCIÓN	Localidad : SANTA MARIA DE GUIA	Barrio: TRES PALMAS (LAS)
	Calle	
	Número	código postal 35458
COORDENADAS UTM	28; 440250; 3110800	ALTITUD 425
TOPONIMIA:	LOMO AZUCENAS	
OBSERVACIONES	PARTIENDO DE FARAILAGA DIRIGIRSE HACIA TRES PALMAS. TRAS PASAR LOMO LOS MARTINEZ, LLEGAR A LOMO LAS AZUCENAS. EL BIEN ESTA EN EL MEDIO DEL LOMO, CERCA DE UNAS VIVIENDAS.	

SITUACIÓN ADMINISTRATIVA

FECHA CATALOGACIÓN 2003	OBSERVACIONES REDACTOR: ESTANQUE DE GRANDES DIMENSIONES ENCAJADO EN LA LADERA DE UN LOMO. ES DE PLANTA RECTANGULAR HECHO EN PIEDRA, TIERRA Y CAL HECHO A RIPIO. PRESENTA PIEDRAS HORADADAS (3) PARA EL SISTEMA DE CIERRE DE LA BOMBA.	
DECLARACIÓN B.I.C:		
FECHA INCOACIÓN:		
FECHA PUBLICACIÓN:		
CRITERIOS DE CATALOGACIÓN:	GRADO PROTECCIÓN	TIPO DE INTERVENCIÓN
CALIDAD COMPOSITIVA	<u>INTEGRAL</u>	<u>CONSERVACIÓN</u>
<u>CALIDAD CONSTRUCTIVA</u>	AMBIENTAL	CONSOLIDACIÓN
CONJUNTO	PARCIAL	RESTAURACIÓN
HISTORIA		REHABILITACIÓN
SINGULARIDAD		REMODELACIÓN
<u>TIPOLOGÍA</u>		

ESTADO DE CONSERVACIÓN

<u>ALTERACIONES</u>		
ANTRÓPICAS		<u>NATURALES</u>
<ul style="list-style-type: none"> ◆ Destrucción por obras públicas ◆ Destrucción por obras privadas ◆ Saqueos ◆ Otros 		
<u>ESTADO DE CONSERVACIÓN</u>		
<u>BUENO</u>	REGULAR	MALO
<u>FRAGILIDAD</u>		
ALTA	MEDIA	<u>BAJA</u>
<u>VALOR CIENTÍFICO PATRIMONIAL</u>		
ALTO	<u>MEDIO</u>	BAJO

DOCUMENTACIÓN

REGISTRO BIBLIOGRÁFICO	SI	<u>NO</u>
AUTOR		
TÍTULO		
FECHA DE PUBLICACIÓN		EDICIÓN
PUBLICACIÓN		Nº PÁGINAS
AUTOR		
TÍTULO		
FECHA DE PUBLICACIÓN		EDICIÓN
PUBLICACIÓN		Nº PÁGINAS
AUTOR		
TÍTULO		
FECHA DE PUBLICACIÓN		EDICIÓN
PUBLICACIÓN		Nº PÁGINAS
REGISTRO FOTOGRÁFICO	<u>SI</u>	NO
AUDIOVISUAL	<u>FOTOS EN B. Y. N.</u>	COLOR
		DIAPOSITIVAS
REGISTRO PLANIMÉTRICO	<u>SI</u>	NO
AÑO	AUTOR ALEJANDRO CORONET VEGA	
REGISTRO DE DIBUJOS:	SI	NO
AÑO	AUTORES	
<u>OBSERVACIONES</u>		

SITUACIÓN JURÍDICA ADMINISTRATIVA

<u>PROPIEDAD</u>		
	PÚBLICA	<u>PRIVADA</u>

SUGERENCIAS

(PARA SU PROTECCIÓN Y SU POSIBLE PUESTO EN USO)

--

OBSERVACIONES

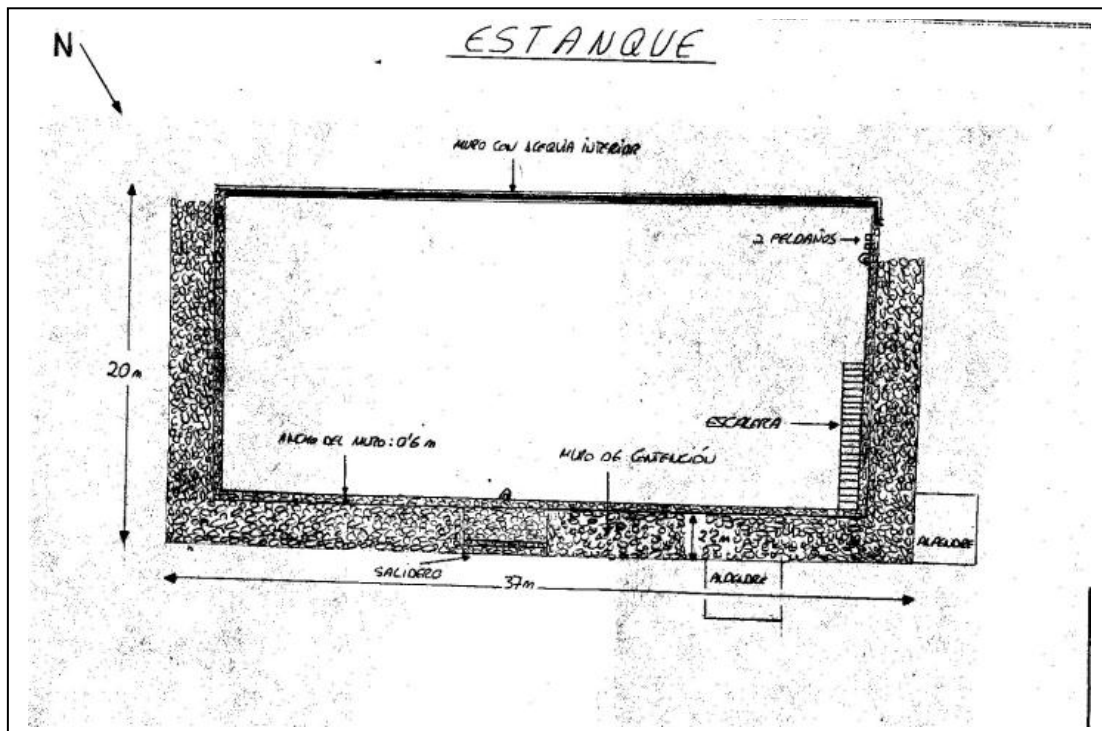
(ESPECIFICAR OTROS ASPECTOS IMPORTANTES QUE NO APARECEN EN LA FICHA)

EL MURO TIENE EN SU PARTE ALTA UNA ACEQUIA. VALLADO DE UN LATERAL DEL MURO.
--

FOTO:



PLANO:



CATÁLOGO

ARQUITECTÓNICO Y ETNOGRÁFICO



CODIGO FICHA 476

DENOMINACIÓN: ESTANQUE

LOCALIZACIÓN

DIRECCIÓN	Localidad : SANTA MARIA DE GUIA	Barrio: TRES PALMAS (LAS)
	Calle	
	Número	código postal 35458
COORDENADAS UTM	28; 440680; 3111030	ALTITUD 435
TOPONIMIA:	LOMO LOS MARTINEZ	
OBSERVACIONES	PARTIR DEL HORMIGUERO HACIA TRES PALMAS Y LOMO LOS MARTINEZ. EL BIEN ESTÁ EN LA PARTE ALTA DEL LOMO LOSMARTINEZ.	

SITUACIÓN ADMINISTRATIVA

FECHA CATALOGACIÓN 2003	OBSERVACIONES REDACTOR: ESTANQUE DE GRAN DIMENSIÓN EXCAVADO EN UN LOMO, TIENE FORMA IRREGULAR Y EL MURO ESTÁ HECHO EN CANTOS CON CAL DISPONIENDO DE 11 CONTRAFUERTE HECHOS EN PIEDRA Y CAL. EN LA PARTE ALTA DEL MURO HAY UN SURCO Y UNA ACEQUIA, ADEMÁS EL ESTANQUE TIENE DOS PIEDRAS HORADAS.	
DECLARACIÓN B.I.C:		
FECHA INCOACIÓN:		
FECHA PUBLICACIÓN:		
CRITERIOS DE CATALOGACIÓN:	GRADO PROTECCIÓN	TIPO DE INTERVENCIÓN
CALIDAD COMPOSITIVA	<u>INTEGRAL</u>	<u>CONSERVACIÓN</u>
<u>CALIDAD CONSTRUCTIVA</u>	AMBIENTAL	CONSOLIDACIÓN
CONJUNTO	PARCIAL	RESTAURACIÓN
HISTORIA		REHABILITACIÓN
SINGULARIDAD		REMODELACIÓN
<u>TIPOLOGÍA</u>		

ESTADO DE CONSERVACIÓN

<u>ALTERACIONES</u>		
ANTRÓPICAS		<u>NATURALES</u>
<ul style="list-style-type: none"> ◆ Destrucción por obras públicas ◆ Destrucción por obras privadas ◆ Saqueos ◆ Otros 		
<u>ESTADO DE CONSERVACIÓN</u>		
<u>BUENO</u>	REGULAR	MALO
<u>FRAGILIDAD</u>		
ALTA	MEDIA	<u>BAJA</u>
<u>VALOR CIENTÍFICO PATRIMONIAL</u>		
ALTO	<u>MEDIO</u>	BAJO

DOCUMENTACIÓN

REGISTRO BIBLIOGRÁFICO	SI	<u>NO</u>
AUTOR		
TÍTULO		
FECHA DE PUBLICACIÓN		EDICIÓN
PUBLICACIÓN		Nº PÁGINAS
AUTOR		
TÍTULO		
FECHA DE PUBLICACIÓN		EDICIÓN
PUBLICACIÓN		Nº PÁGINAS
AUTOR		
TÍTULO		
FECHA DE PUBLICACIÓN		EDICIÓN
PUBLICACIÓN		Nº PÁGINAS
REGISTRO FOTOGRÁFICO	<u>SI</u>	NO
AUDIOVISUAL	<u>FOTOS EN B. Y. N.</u>	COLOR
		DIAPOSITIVAS
REGISTRO PLANIMÉTRICO	<u>SI</u>	NO
AÑO	AUTOR ALEJANDRO CORONET VEGA	
REGISTRO DE DIBUJOS:	SI	NO
AÑO	AUTORES	
<u>OBSERVACIONES</u>		

SITUACIÓN JURÍDICA ADMINISTRATIVA

PROPIEDAD

PÚBLICA

PRIVADA

SUGERENCIAS

(PARA SU PROTECCIÓN Y SU POSIBLE PUESTO EN USO)

OBSERVACIONES

(ESPECIFICAR OTROS ASPECTOS IMPORTANTES QUE NO APARECEN EN LA FICHA)

DESGASTE LEVE DE LOS CANTOS
DE BLOQUES EN UN LATERAL DEL ESTANQUE.

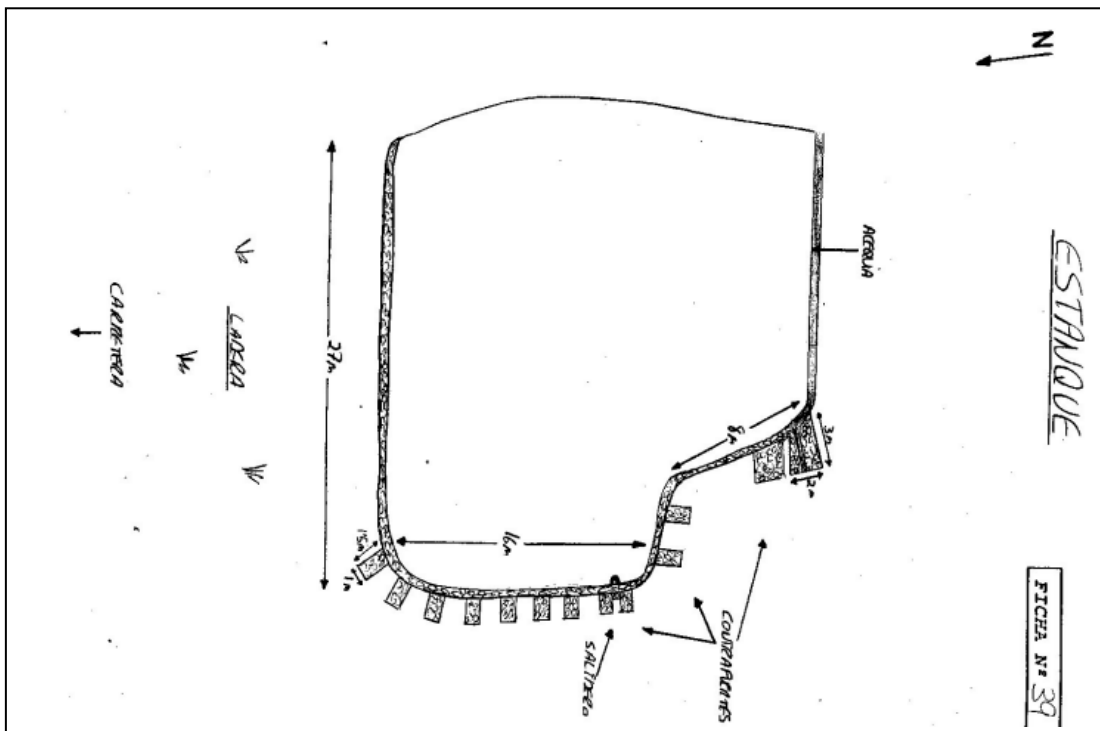
ENCALADO INTERIOR Y AÑADICIÓN DE MURO

ELIMINAR EL MURO DE BLOQUES AÑADIDO.

FOTO:



PLANO:



CATÁLOGO



ARQUITECTÓNICO Y ETNOGRÁFICO

CODIGO FICHA 477

DENOMINACIÓN: ESTANQUE

LOCALIZACIÓN

DIRECCIÓN	Localidad : SANTA MARIA DE GUIA	Barrio: VERDEJO
	Calle	
	Número	código postal 35457
COORDENADAS UTM	28; 439175; 3107475	ALTITUD 755
TOPONIMIA:	HOYA VERDEJO	
OBSERVACIONES	PARTIENDO DE TRES CRUCES DIRIGIRSE A MONTAÑA ALTA. UNOS 200 METROS ANTES DE LLEGAR AL DESVIO HACIA VERDEJO, SEGUIR LA PISTA QUE DESCIENDE POR EL LOMO QUE ESTA AL NORTE DE LA CARRETERA. EL BIEN SE ENCUENTRA JUNTO A DICHA PISTA. TRAS RECORRER 40 METROS.	

SITUACIÓN ADMINISTRATIVA

FECHA CATALOGACIÓN 2003	OBSERVACIONES REDACTOR: ESTANQUE EXCAVADO EN EL TERRENO CON UNA PARTE AL DESCUBIERTO Y OTRA EN CUEVA. LA DESCUBIERTA TIENE PLANTA RECTANGULAR Y LA CUBIERTA ES TRIANGULAR CON VERTICES REDONDEADOS Y DOS PILARES EXCAVADOS. PRESENTA ESCALERA DE ACCESO EXCAVADA, MURO DE BARRO Y CAL DE 2 METROS DE ANCHO CON ACEQUIA JUNTO A LA BASE.	
DECLARACIÓN B.I.C:		
FECHA INCOACIÓN:		
FECHA PUBLICACIÓN:		
CRITERIOS DE CATALOGACIÓN:	GRADO PROTECCIÓN	TIPO DE INTERVENCIÓN
CALIDAD COMPOSITIVA	<u>INTEGRAL</u>	<u>CONSERVACIÓN</u>
<u>CALIDAD CONSTRUCTIVA</u>	AMBIENTAL	CONSOLIDACIÓN
CONJUNTO	PARCIAL	RESTAURACIÓN
HISTORIA		REHABILITACIÓN
SINGULARIDAD		REMODELACIÓN
<u>TIPOLOGÍA</u>		

ESTADO DE CONSERVACIÓN

<u>ALTERACIONES</u>		
ANTRÓPICAS		<u>NATURALES</u>
<ul style="list-style-type: none"> ◆ Destrucción por obras públicas ◆ Destrucción por obras privadas ◆ Saqueos ◆ Otros 		
<u>ESTADO DE CONSERVACIÓN</u>		
<u>BUENO</u>	REGULAR	MALO
<u>FRAGILIDAD</u>		
ALTA	MEDIA	<u>BAJA</u>
<u>VALOR CIENTÍFICO PATRIMONIAL</u>		
ALTO	<u>MEDIO</u>	BAJO

DOCUMENTACIÓN

REGISTRO BIBLIOGRÁFICO	SI	<u>NO</u>
AUTOR		
TÍTULO		
FECHA DE PUBLICACIÓN		EDICIÓN
PUBLICACIÓN		Nº PÁGINAS
AUTOR		
TÍTULO		
FECHA DE PUBLICACIÓN		EDICIÓN
PUBLICACIÓN		Nº PÁGINAS
AUTOR		
TÍTULO		
FECHA DE PUBLICACIÓN		EDICIÓN
PUBLICACIÓN		Nº PÁGINAS
REGISTRO FOTOGRÁFICO	<u>SI</u>	NO
AUDIOVISUAL	<u>FOTOS EN B. Y. N.</u>	COLOR
		DIAPOSITIVAS
REGISTRO PLANIMÉTRICO	<u>SI</u>	NO
AÑO	AUTOR ALEJANDRO CORONET VEGA	
REGISTRO DE DIBUJOS:	SI	NO
AÑO	AUTORES	
<u>OBSERVACIONES</u>		

SITUACIÓN JURÍDICA ADMINISTRATIVA

<u>PROPIEDAD</u>		
	PÚBLICA	<u>PRIVADA</u>

SUGERENCIAS

(PARA SU PROTECCIÓN Y SU POSIBLE PUESTO EN USO)

--

OBSERVACIONES

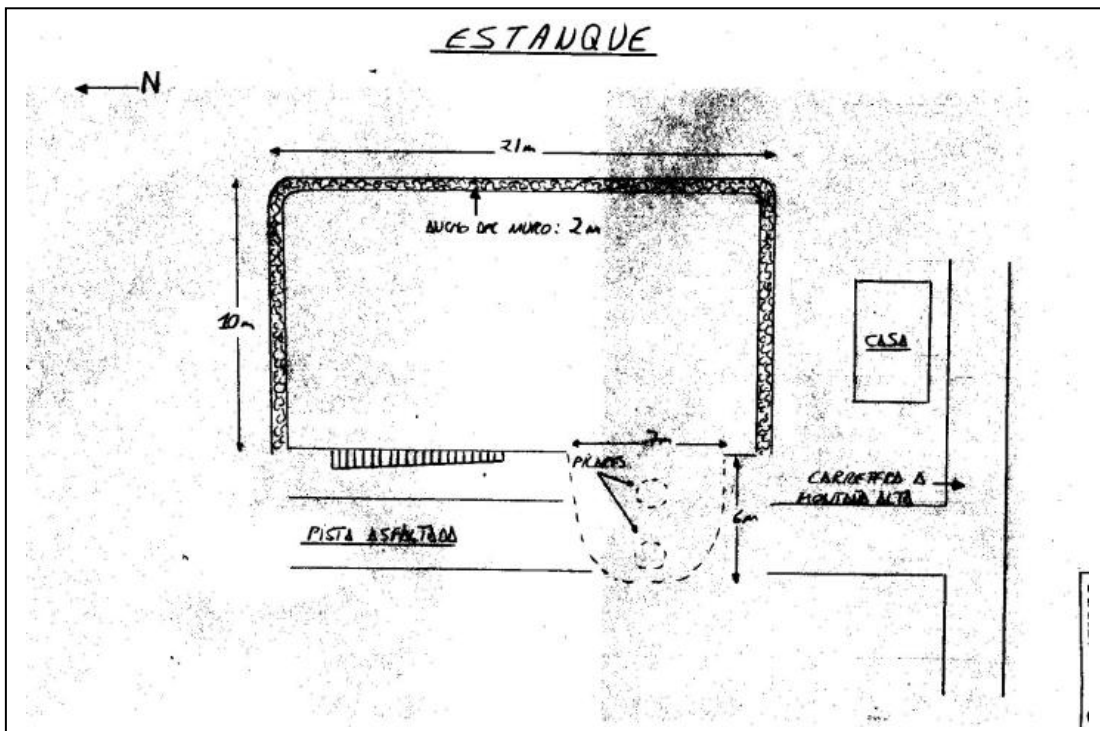
(ESPECIFICAR OTROS ASPECTOS IMPORTANTES QUE NO APARECEN EN LA FICHA)

PRESENTA VALLADO EXTERIOR Y ENCALADO INTERIOR. SUPERIOR.	MURO DE BLOQUES EN TALUD
---	--------------------------

FOTO:



PLANO:



CATÁLOGO



ARQUITECTÓNICO Y ETNOGRÁFICO

CODIGO FICHA 478

DENOMINACIÓN: ESTANQUE

LOCALIZACIÓN

DIRECCIÓN	Localidad : SANTA MARIA DE GUIA	Barrio: VERDEJO
	Calle	
	Número	código postal 35458
COORDENADAS UTM	28; 437865; 3108500	ALTITUD 620
TOPONIMIA: ALGUACILEJO - CASERÍO DE VERGARA		
OBSERVACIONES TRAS PASAR EL BARRIO DE TRES CRUCES CON DIRECCION A MONTAÑA ALTA TOMAR EL SEGUNDO DESVIO A LA DERECHA, TRAS DEJAR AL NORTE LA MONTAÑA VERGARA. LOCALIZAMOS EL BIEN TRAS RECORRER 750 METROS LA CARRETERA. Y UNOS 40 METROS AL NORTE DE LA MISMA.		

SITUACIÓN ADMINISTRATIVA

FECHA CATALOGACIÓN 2003	OBSERVACIONES REDACTOR: ESTANQUE DE PLANTA RECTANGULAR HECHO EN PIEDRA , CAL Y SILLERIA. LOS MUROS ESTAN ENSANCHADOS EN LA BASE A TRAVES DE PLANOS INCLINADOS. TIENE UN RELLANO PEQUEÑO EN LA PARTE ALTA.	
DECLARACIÓN B.I.C:		
FECHA INCOACIÓN:		
FECHA PUBLICACIÓN:		
CRITERIOS DE CATALOGACIÓN: CALIDAD COMPOSITIVA <u>CALIDAD CONSTRUCTIVA</u> CONJUNTO HISTORIA SINGULARIDAD <u>TIPOLOGÍA</u>	GRADO PROTECCIÓN <u>INTEGRAL</u> AMBIENTAL PARCIAL	TIPO DE INTERVENCIÓN <u>CONSERVACIÓN</u> CONSOLIDACIÓN RESTAURACIÓN REHABILITACIÓN REMODELACIÓN

ESTADO DE CONSERVACIÓN

<u>ALTERACIONES</u>		
ANTRÓPICAS		<u>NATURALES</u>
<ul style="list-style-type: none"> ◆ Destrucción por obras públicas ◆ Destrucción por obras privadas ◆ Saqueos ◆ Otros 		
<u>ESTADO DE CONSERVACIÓN</u>		
<u>BUENO</u>	REGULAR	MALO
<u>FRAGILIDAD</u>		
ALTA	MEDIA	<u>BAJA</u>
<u>VALOR CIENTÍFICO PATRIMONIAL</u>		
ALTO	<u>MEDIO</u>	BAJO

DOCUMENTACIÓN

REGISTRO BIBLIOGRÁFICO	SI	<u>NO</u>
AUTOR		
TÍTULO		
FECHA DE PUBLICACIÓN		EDICIÓN
PUBLICACIÓN		Nº PÁGINAS
AUTOR		
TÍTULO		
FECHA DE PUBLICACIÓN		EDICIÓN
PUBLICACIÓN		Nº PÁGINAS
AUTOR		
TÍTULO		
FECHA DE PUBLICACIÓN		EDICIÓN
PUBLICACIÓN		Nº PÁGINAS
REGISTRO FOTOGRÁFICO	<u>SI</u>	NO
AUDIOVISUAL	<u>FOTOS EN B. Y .N.</u>	COLOR
		DIAPOSITIVAS
REGISTRO PLANIMÉTRICO	<u>SI</u>	NO
AÑO	AUTOR ALEJANDRO CORONET VEGA	
REGISTRO DE DIBUJOS:	SI	NO
AÑO	AUTORES	
<u>OBSERVACIONES</u>		

SITUACIÓN JURÍDICA ADMINISTRATIVA

<u>PROPIEDAD</u>		
	PÚBLICA	<u>PRIVADA</u>

SUGERENCIAS

(PARA SU PROTECCIÓN Y SU POSIBLE PUESTO EN USO)

--

OBSERVACIONES

(ESPECIFICAR OTROS ASPECTOS IMPORTANTES QUE NO APARECEN EN LA FICHA)

MURO DE BLOQUES EN EL TALUD SUPERIOR.

FOTO:



PLANO:

