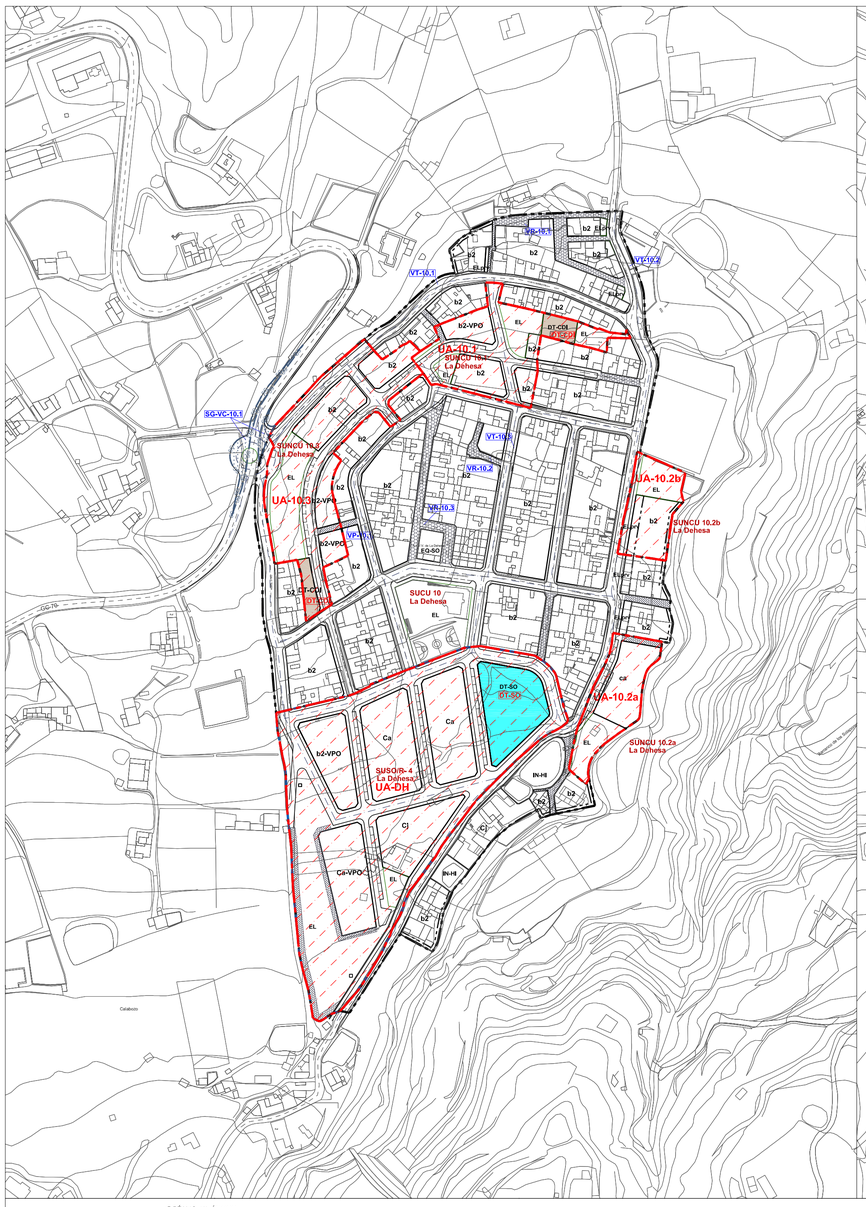

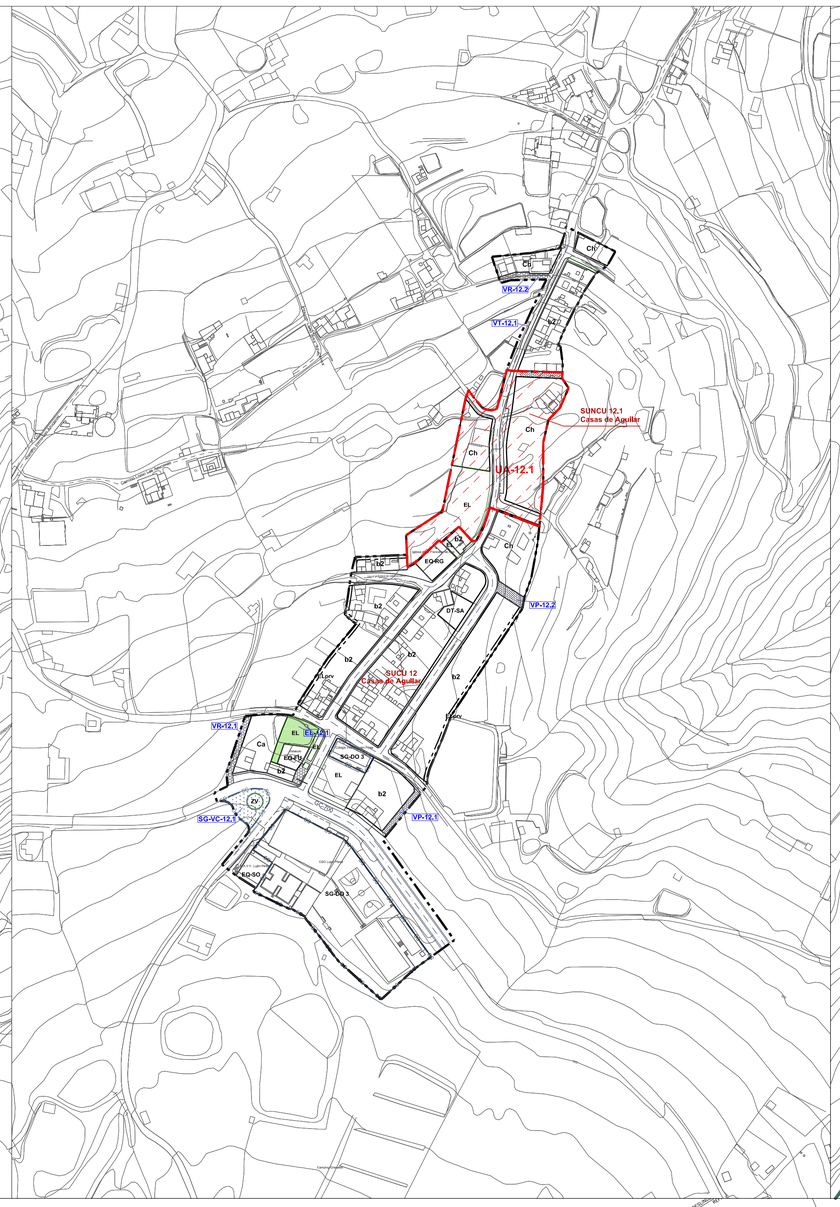

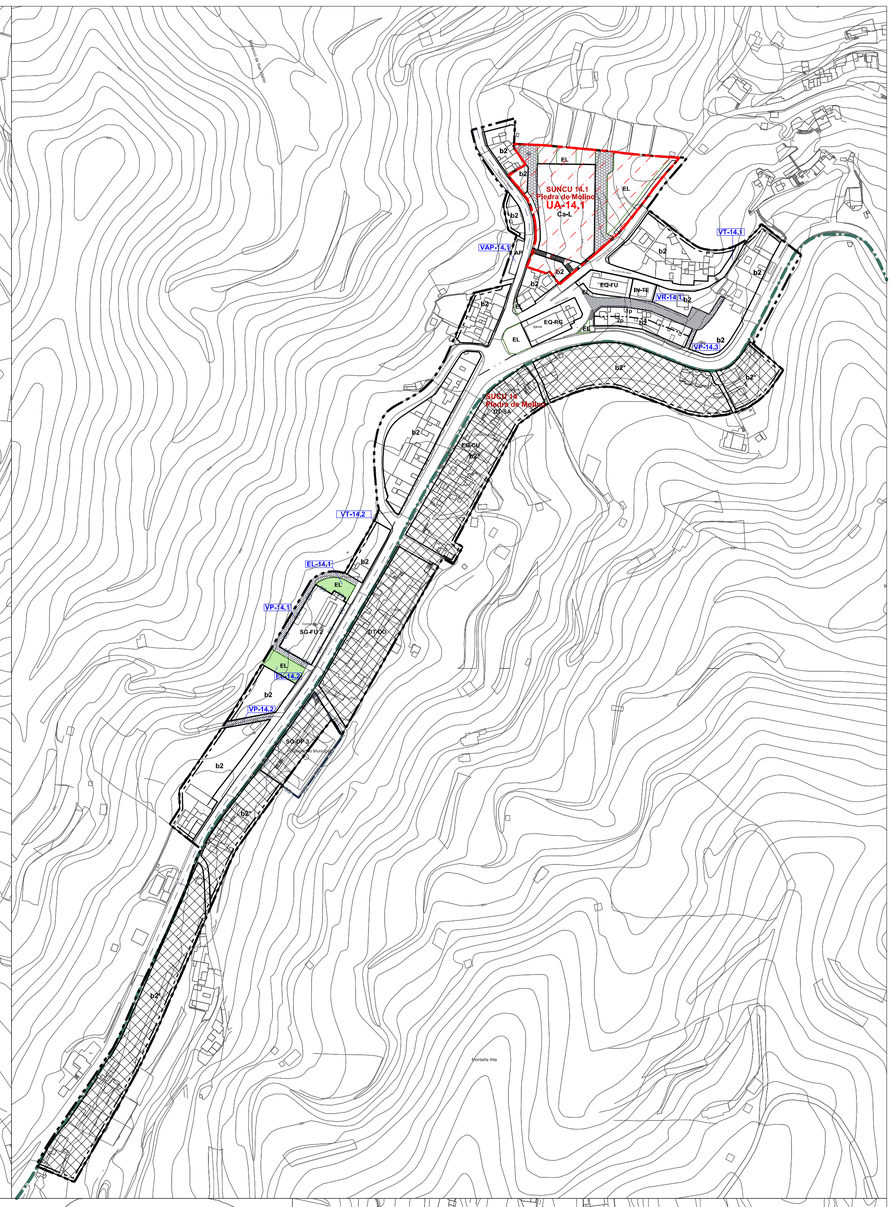

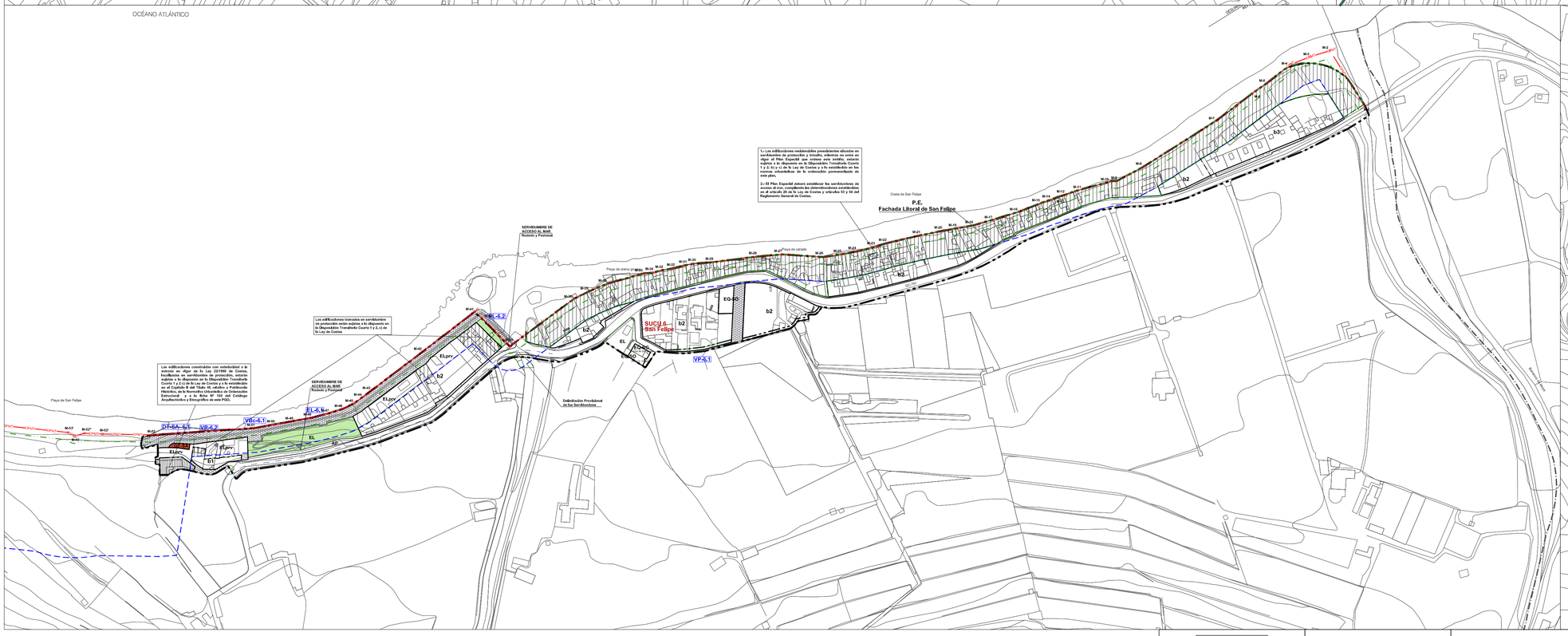

Base Cartográfica: GRAFCAN 2005 Actualizada 2008

ACTUACIONES

- Actuaciones Urbanísticas Aisladas
- Actuaciones Sistemáticas de ejecución pública

SISTEMAS GENERALES Y DOTACIONES

- SG — Sistema General Propuesto
- DT — Dotación Propuesta

ÁMBITOS DE GESTIÓN

- UA Unidades de Actuación

USOS DE LAS ACTUACIONES

RED VIARIA

- VC — Carretera
- VT — Vías de Transito rodado
- VR — Vías Rodonales
- VR — Vías Peatonales
- VAP — Aparcamiento Viario
- Carril Bici

DOTACIONAL

Comunitarios

- CU — Cultural
- DP — Deportivo
- DO — Docente
- FU — Funerario
- SO — Social
- SA — Sanitario-Asistencial

Servicios Urbanos

- MC — Mercados de abastos
- ISU — Instalaciones de servicios urbanos

Centro Dotacional Integrado

- CDI — Centro Dotacional Integrado
- CDI/AP — Centro Dotacional Integrado/Aparcamiento subterráneo

Espacios Libres Públicos

- EL | EL — Espacio Libre-Plaza (PL) o Jardín (J)
- EL — Parque Urbano (PU)
- ZV — Área ajardinada-zona verde
- ZV-BCO — Zona verde-acondicionamiento Barranco
- PA — Parque Arqueológico

USO TERCIARIO T/CM

- Comercial (CM)
- Otros Usos Terciarios (T)

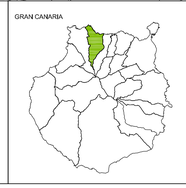

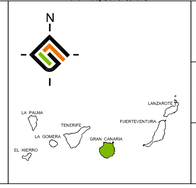

INSTRUMENTO DE ORDENACIÓN:

REVISIÓN DEL PLAN GENERAL DE ORDENACIÓN DE STA. MARÍA DE GUÍA
ADAPTACIÓN A LAS DIRECTRICES DE ORDENACIÓN GENERAL Y DEL TURISMO

FECHA: **JULIO2016**

ESCALA: **1:2.000**

PLANOS DE GESTIÓN:

GESTIÓN Y EJECUCIÓN DE LAS ACTUACIONES PÚBLICAS EN SUELOS URBANOS Y URBANIZABLES:
LA DEHESA-CASAS DE AGUILAR-PIEDRA DE MOLINO-SAN FELIPE-EL PALMITAL

Nº PLANO: **G.1.4**

REDACTOR:
EQUIPO TÉCNICO DE GESPLAN

gesplan

Gobierno de Canarias