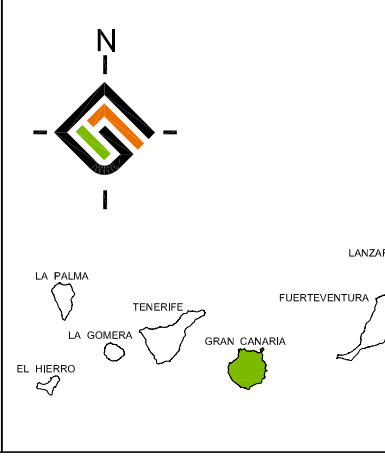
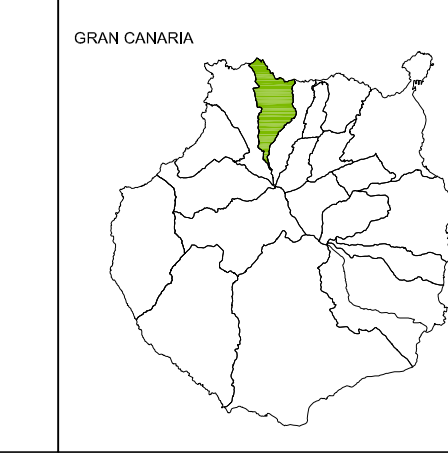
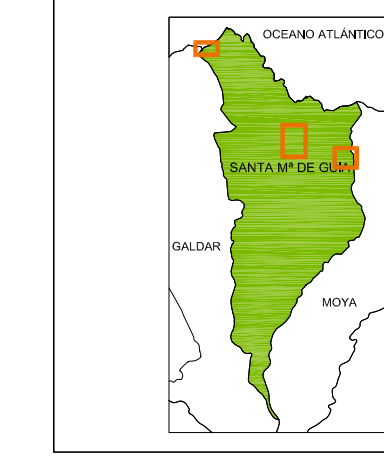


ACTUACIONES	ÁMBITOS DE GESTIÓN	USOS DE LAS ACTUACIONES
<ul style="list-style-type: none"> Actuaciones Urbanísticas Aisladas Actuaciones Sistemáticas de ejecución pública 	<ul style="list-style-type: none"> UA Unidades de Actuación 	<p>RED VIARIA</p> <ul style="list-style-type: none"> VC Carretera VT Vías de Tránsito rodado VVR Vías Rondonales VVP Vías Peatonales VAP Aparcamiento Vario DT Carril Bici <p>DOTACIONAL</p> <ul style="list-style-type: none"> CDI Centro Dotacional Integrado CDIAP Centro Dotacional Integrado/Aparcamiento subterráneo ELI ELI Espacios Libres Públicos ELI ELI Espacio Libre-Plaza (PL) o Jardín (J) ELI ELI Parque Urbano (PU) ZV Zona verde-ajardinada-zona verde ZV-BCC Zona verde-acondicionamiento Barranco PA Parque Arqueológico <p>USO TERCARIO T/CM</p> <ul style="list-style-type: none"> Comercial (CM) Otros Usos Tercarios (T)
SISTEMAS GENERALES Y DOTACIONES		
<ul style="list-style-type: none"> SG Sistema General Propuesto DT Dotación Propuesta 		



INSTRUMENTO DE ORDENACIÓN:
**REVISIÓN DEL PLAN GENERAL DE ORDENACIÓN DE STA. MARÍA DE GUÍA
 ADAPTACIÓN A LAS DIRECTRICES DE ORDENACIÓN GENERAL Y DEL TURISMO**

FECHA:
DICIEMBRE 2016

ESCALA:
1:2.000

PLANOS DE GESTIÓN:
**GESTIÓN Y EJECUCIÓN DE LAS ACTUACIONES PÚBLICAS EN SUELOS
 URBANOS Y URBANIZABLES:
 EL GALLEGO-CALETA DE SORIA-SAN JUAN-FARAILAGA**

Nº PLANO:
G.1.3

REDACTOR:
**EQUIPO TÉCNICO DE
 GESPLAN**

Logo of gesplan and Gobierno de Canarias.