







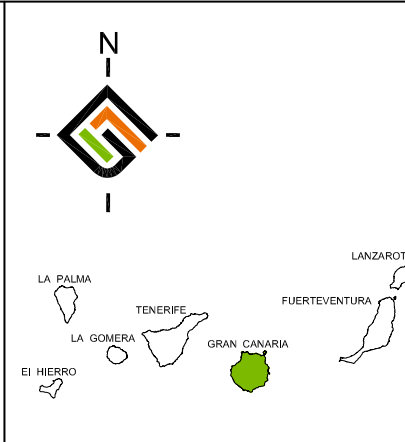
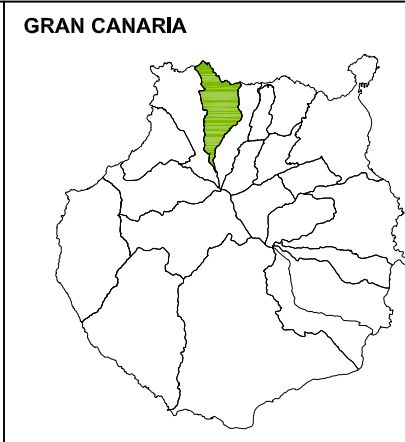
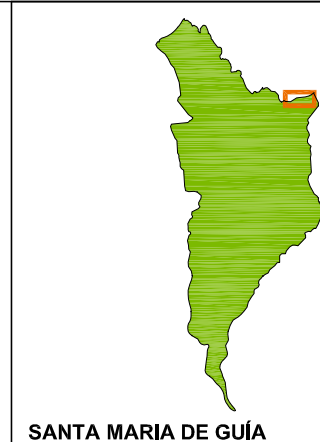


Las edificaciones construidas con anterioridad a la entrada en vigor de la Ley 22/1988 de Costas, localizadas en servidumbre de protección, estarán sujetas a lo dispuesto en la Disposición Transitoria Cuarta 1 y 2 c) de la Ley de Costas y a lo establecido en el Capítulo II del Título VI, relativo a Patrimonio Histórico, de la Normativa Urbanística de Ordenación Estructural y a la ficha Nº 165 del Catálogo Arquitectónico y Etnográfico de este PGO.

DE RED GENERAL DE ABASTO  
DESDE LLANO ALEGRE

**LEYENDA INFRAESTRUCTURAS**

	SANEAMIENTO EXISTENTE		SANEAMIENTO PROPUESTO		LÍMITE CATEGORÍA
	ABASTECIMIENTO EXISTENTE		ABASTECIMIENTO PROPUESTO		LÍMITE CLASIFICACIÓN
	ALUMBRADO EXISTENTE		ALUMBRADO PROPUESTO		



<p><b>INSTRUMENTO DE ORDENACIÓN:</b></p> <p><b>REVISIÓN DEL PLAN GENERAL DE ORDENACIÓN DE STA. MARÍA DE GUÍA</b></p> <p><b>ADAPTACIÓN A LAS DIRECTRICES DE ORDENACIÓN GENERAL Y DEL TURISMO</b></p>
<p><b>ORDENACIÓN PORMENORIZADA</b></p> <p><b>SUELOS URBANOS INFRAESTRUCTURAS</b></p> <p><b>SAN FELIPE</b></p>

REDACTOR:  
**EQUIPO TÉCNICO DE  
GESPLAN**



Gobierno  
de Canarias

FECHA:  
JULIO 2016

ESCALA:  
**1:1.000**

Nº PLANO:

## OP.4.8