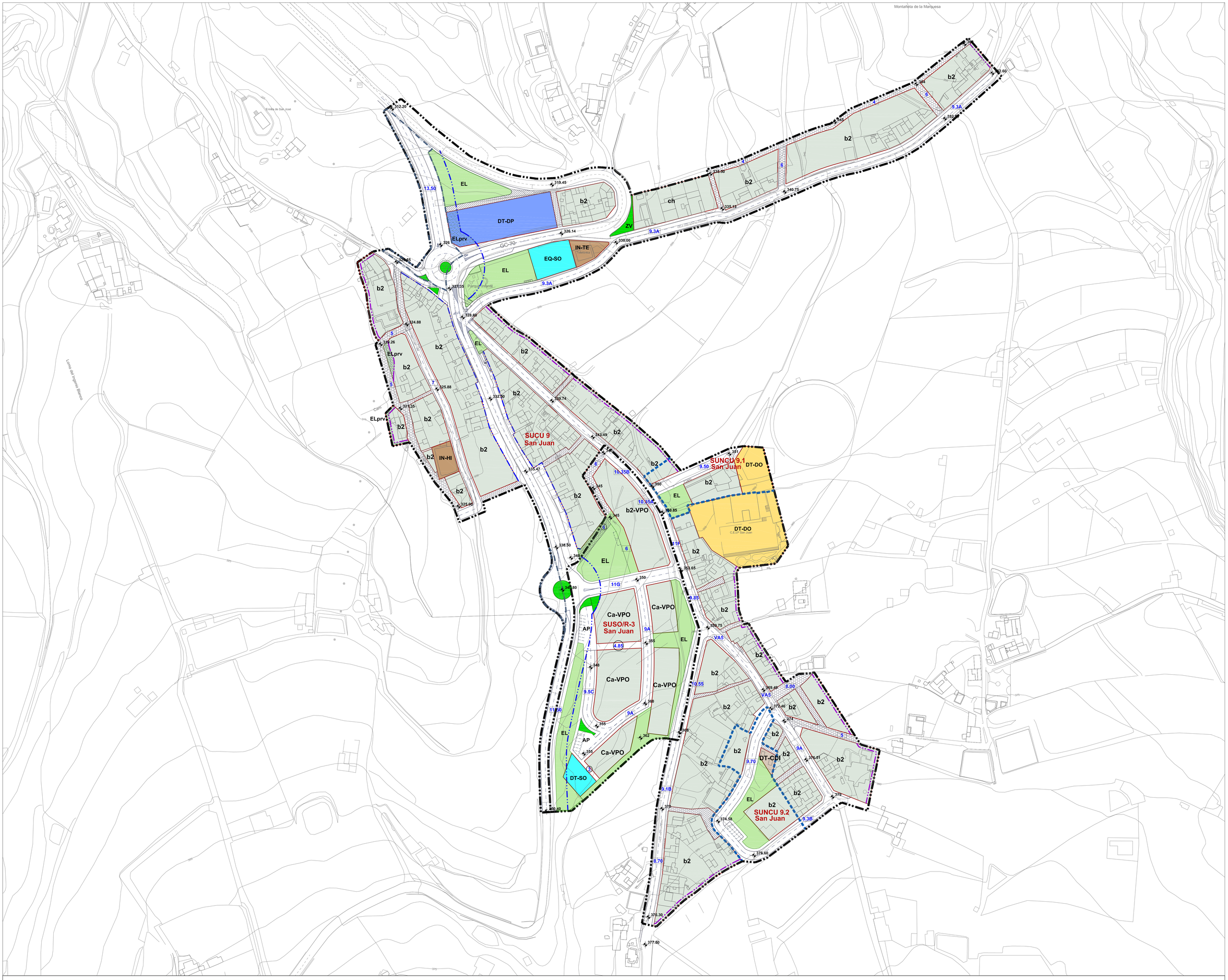

VIALES , SECCIONES Y RASANTES DE LA RED VIARIA

SAN JUÁN

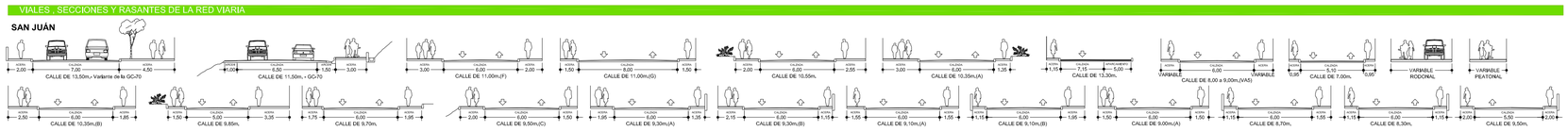

LEYENDA

- Vías públicas
- Rodonal
- Peatonal
- Carril de Bicicleta
- ZV Área Ajardinada Zona Verde
- AP Aparcamientos
- 10 Sección de Vías públicas y Rodonal
- 5 Sección de Peatonal
- 100 Rasante

FRANJAS DE PROTECCIÓN Y LÍNEA LÍMITE DE EDIFICACIÓN EN LA RED REGIONAL DE CARRETERAS

CLASE DE CARRETERA	ANCHO DE FRANJA (m.)			Línea límite de Edificación (m.)*
	Dominio	Servidumbre	Afección	
Autopista	8	17	5	35
Autovía	8	15	7	30
Carretera Convencional de Interés regional	8	10	7	25
Resto de la Red	3	5	3	12

*El límite de edificación deberá ser siempre exterior a la zona de servidumbre cuando la línea límite definida en el cuadro caiga en la zona de servidumbre, el límite de edificación se fijará en el borde exterior de la zona de servidumbre.

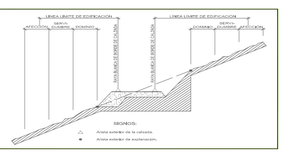

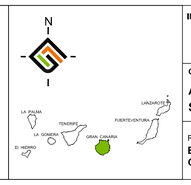

INSTRUMENTO DE ORDENACIÓN:
REVISIÓN DEL PLAN GENERAL DE ORDENACIÓN DE STA. MARÍA DE GUÍA
ADAPTACIÓN A LAS DIRECTRICES DE ORDENACIÓN GENERAL Y DEL TURISMO

ORDENACIÓN PORMENORIZADA
ALINEACIONES Y RASANTES
SAN JUÁN

REDACTOR:
EQUIPO TÉCNICO DE GESPLAN

FECHA: JULIO 2016
ESCALA: 1:1.000
Nº PLANO: OP1.B.10

gesplan
Gobierno de Canarias