


 (*Nº DE FICHA*) VIVIENDAS CATALOGADAS LOCALIZADAS

 (*Nº DE FICHA*) VIVIENDAS CATALOGADAS CON LOCALIZACION INDETERMINADA

 RESERVA NATURAL DEL BREZAL

 SUELO RUSTICO. ASENTAMIENTO RURAL

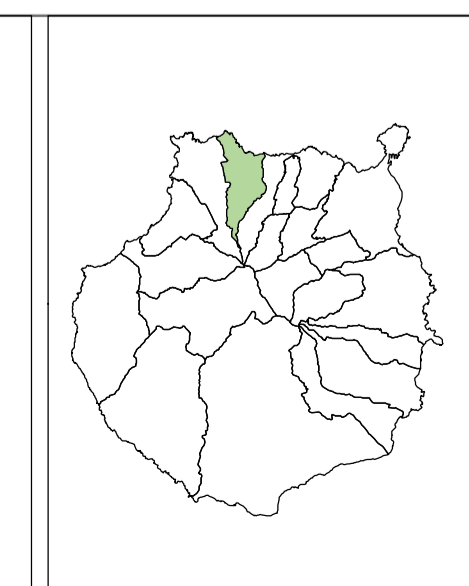
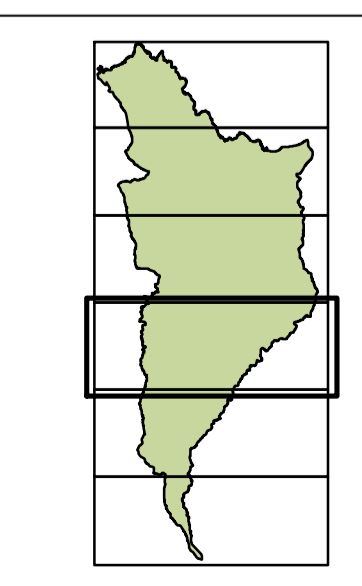
 SUELO URBANO NO CONSOLIDADO

 SUELO URBANO CONSOLIDADO

 SERVIDUMBRE DE CARRETERAS

 SERVIDUMBRE DE COSTAS

 DELIMITACION DE PAGOS



<b>INSTRUMENTO DE ORDENACION:</b> REVISION DEL PLAN GENERAL DE ORDENACION DE STA. MARIA DE GUIA ADAPTACION A LAS DIRECTRICES DE ORDENACION GENERAL Y DEL TURISMO		<b>FECHA:</b> FEBRERO 2015
<b>DOCUMENTOS COMPLEMENTARIOS:</b> CATALOGO DE EDIFICACIONES NO AMPARADAS POR EL PLANEAMIENTO		<b>ESCALA:</b> 1:5000
<b>REDACTOR:</b> OFICINA TECNICA MUNICIPAL		<b>Nº PLANO:</b> C ED-4

