


 (*Nº DE FICHA*) VIVIENDAS CATALOGADAS LOCALIZADAS

 (*Nº DE FICHA*) VIVIENDAS CATALOGADAS CON LOCALIZACION INDETERMINADA

 RESERVA NATURAL DEL BREZAL

 SUELO RUSTICO. ASENTAMIENTO RURAL

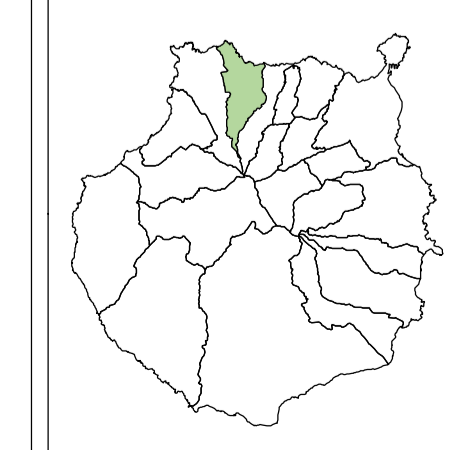
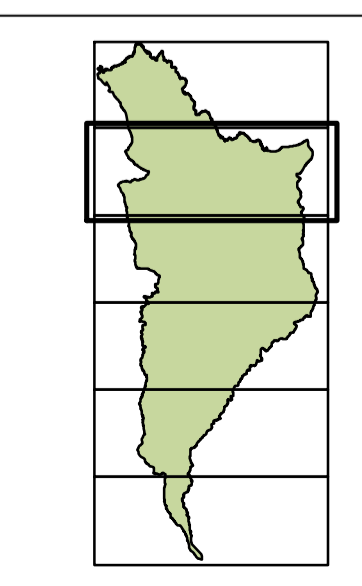
 SUELO URBANO NO CONSOLIDADO

 SUELO URBANO CONSOLIDADO

 SERVIDUMBRE DE CARRETERAS

 SERVIDUMBRE DE COSTAS

 DELIMITACION DE PAGOS



INSTRUMENTO DE ORDENACION:
 REVISION DEL PLAN GENERAL DE ORDENACION DE STA. MARIA DE GUIA
 ADAPTACION A LAS DIRECTRICES DE ORDENACION GENERAL Y DEL TURISMO

DOCUMENTOS COMPLEMENTARIOS:
 CATALOGO DE EDIFICACIONES NO AMPARADAS
 POR EL PLANEAMIENTO

REDACTOR:
 OFICINA TECNICA MUNICIPAL

FECHA:
 FEBRERO 2015
 ESCALA:
 1:5000

Nº PLANO:
 C ED-2

