
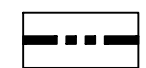
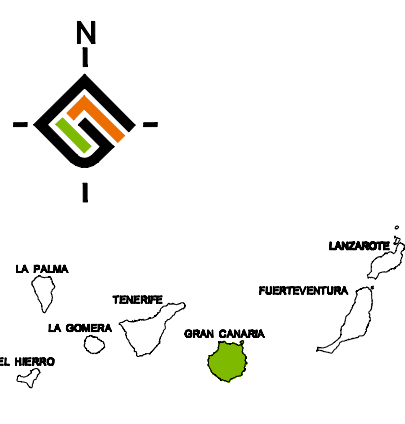
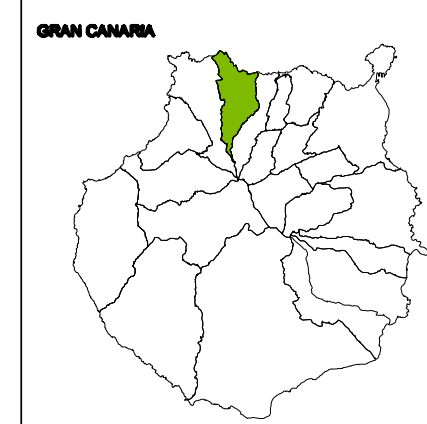


Base Cartográfica: GRAFCAN 2006 Actualizada 2008

**LEYENDA**

-  ÁMBITO DEL PERI
-  LIMITE DEL SUELO URBANO



**INSTRUMENTO DE ORDENACIÓN:**  
**REVISIÓN DEL PLAN GENERAL DE ORDENACIÓN DE STA. MARÍA DE GUÍA**  
**ADAPTACIÓN A LAS DIRECTRICES DE ORDENACIÓN GENERAL Y DEL TURISMO**

**FECHA:**  
**JULIO 2016**  
**ESCALA:**  
**1:2.000**

**RÉGIMEN JURÍDICO**  
**PLAN ESPECIAL DE REFORMA INTERIOR DE LA ATALAYA-BECERRIL**

**Nº PLANO:**  
**IRJ.3.3B**

**REDACTOR:**  
**EQUIPO TÉCNICO DE**  
**GESPLAN**



**Gobierno**  
**de Canarias**