









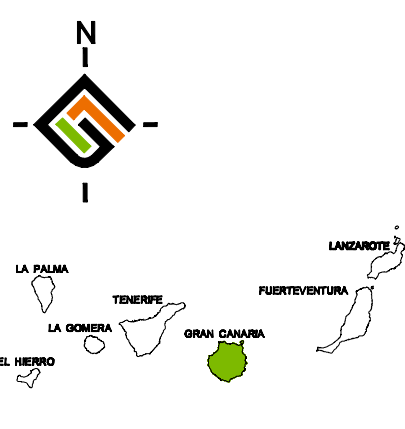
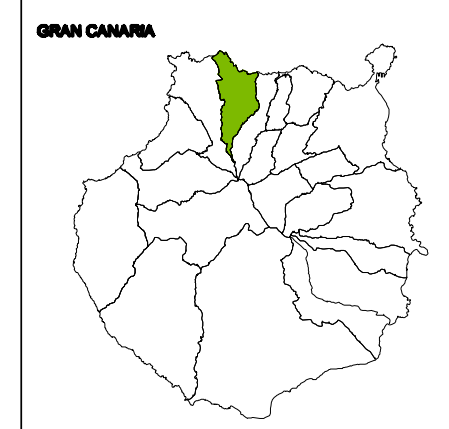
Base Cartográfica: GRAFCAN 2006 Actualizada 2008

LEYENDA

-  ÁMBITO DEL PEPRI
-  B.I.C., DEL CASCO HISTÓRICO
REAL DECRETO 2720/1982 DEL 27/8/1982 - B.O.E. Nº263 DE 2/11/1982
-  **DELIMITACIÓN PROPUESTA PARA EL BIC DEL CASCO HISTÓRICO**
-  B.I.C., IGLESIA PARROQUIAL DE SANTA MARÍA DE GUÍA (MONUMENTO)
REAL DECRETO 2372/1981 DEL 24/7/1981 - B.O.E. DE 22/10/1981
-  B.I.C., CASA NATAL DEL CANÓNIGO GORDILLO (MONUMENTO)
DECRETO 80/2001 DEL 19/4/2001 - B.O.C. Nº43 DE 6/4/2001
-  ENTORNO DE PROTECCIÓN DEL B.I.C.

PROPUESTA DE B.I.C.

-  **ÁREA DEL INMUEBLE**
1 - MIRADOR DEL CASCO DE SANTA MARÍA DE GUÍA
2 - CASA DE LOS QUINTANA
-  ENTORNO DE PROTECCIÓN



INSTRUMENTO DE ORDENACIÓN:
REVISIÓN DEL PLAN GENERAL DE ORDENACIÓN DE STA. MARÍA DE GUÍA
ADAPTACIÓN A LAS DIRECTRICES DE ORDENACIÓN GENERAL Y DEL TURISMO

RÉGIMEN JURÍDICO
PLAN ESPECIAL DE PROTECCIÓN Y REFORMA INTERIOR DEL CASCO HISTÓRICO DE STª Nº DE GUÍA

REDACTOR:
EQUIPO TÉCNICO DE
GESPLAN



Gobierno de Canarias

FECHA:
JULIO 2016
ESCALA:
1:2.000

Nº PLANO:
IRJ.3.3A