



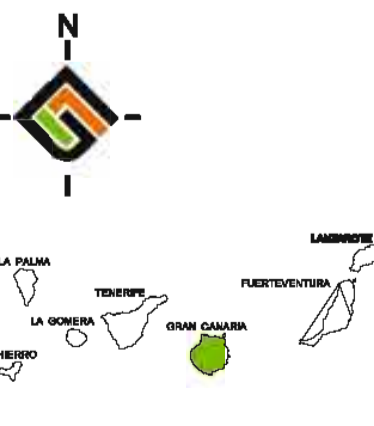
| A.- ZONAS DE MAYOR VALOR NATURAL | B.a.- ZONAS DE APITUD NATURAL | B.b.ZONAS DE APITUD PRODUCTIVA |
|--|---|--|
| A.1.1.L - litoral de muy alto valor natural | B.a.1.L - litoral de alto valor natural | B.b.1.L - litoral de menor valor natural |
| A.1.2.M - marina de muy alto valor natural | B.a.2.L - litoral de moderado valor natural | B.b.2.1.M - marina de menor valor natural de interés pesquero alto |
| C.- ACTUACIONES DE INTERÉS INSULAR | | |
| C.L - litoral de dotaciones, equipamientos e infraestructuras de interés insular | | |

| A.- ZONAS DE MAYOR VALOR NATURAL | B.a.- ZONAS DE APITUD NATURAL | B.b.ZONAS DE APITUD PRODUCTIVA |
|--|---|--|
| A.1.1.L - litoral de muy alto valor natural | B.a.1.L - litoral de alto valor natural | B.b.1.L - litoral de menor valor natural |
| A.1.2.M - marina de muy alto valor natural | B.a.2.L - litoral de moderado valor natural | B.b.2.1.M - marina de menor valor natural de interés pesquero alto |
| C.- ACTUACIONES DE INTERÉS INSULAR | | |
| C.L - litoral de dotaciones, equipamientos e infraestructuras de interés insular | | |

INFORMACIÓN CEDIDA POR:



Cabildo de Gran Canaria

| | | |
|---|---|---|
|  |  |  |
|---|---|---|

INSTRUMENTO DE ORDENACIÓN:
REVISIÓN DEL PLAN GENERAL DE ORDENACIÓN DE STA. MARÍA DE GUÍA
ADAPTACIÓN A LAS DIRECTRICES DE ORDENACIÓN GENERAL Y DEL TURISMO

FECHA:
JULIO 2016

ESCALA:
1:25.000

RÉGIMEN JURÍDICO
PLANEAMIENTO VIGENTE PIO DE GRAN CANARIA
ZONIFICACIÓN

Nº PLANO:
IRJ.3.1A1

REDACTOR:
EQUIPO TÉCNICO DE GESPLAN





Gobierno de Canarias