



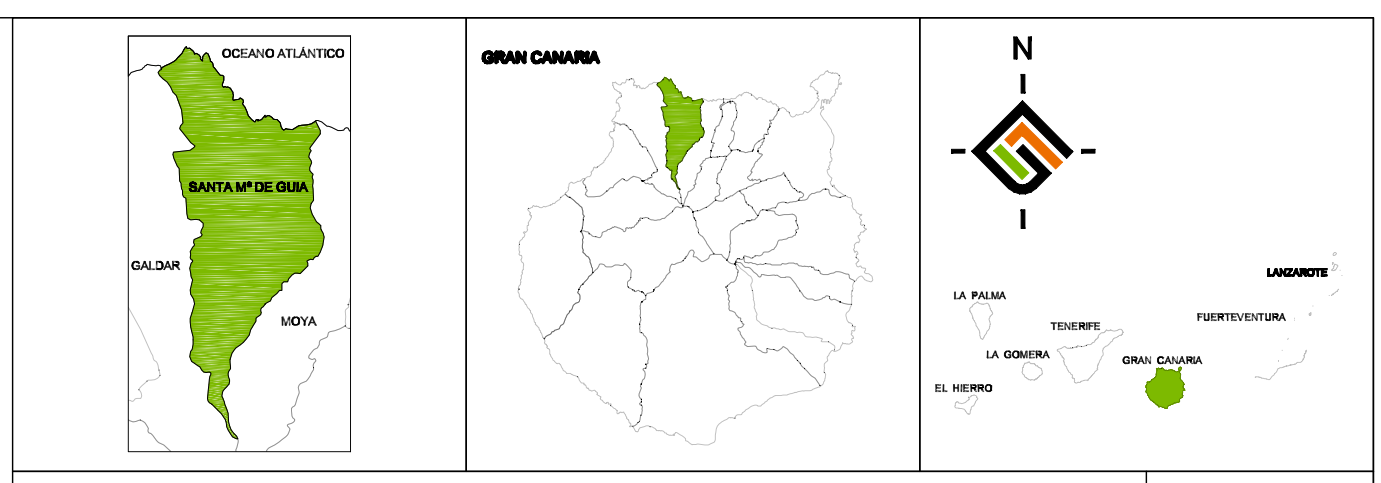




INFORMACIÓN CEDIDA POR:

 26/07/2006 Escala 1:8.000

- LEYENDA**
- RED ELÉCTRICA**
-  LINEA AÉREA
 -  LINEA SUBTERRANEA
 -  TORRES ELÉCTRICAS
 -  C.T. CENTRO DE TRANSFORMACIÓN



INSTRUMENTO DE ORDENACIÓN:
 REVISIÓN DEL PLAN GENERAL DE ORDENACIÓN DE STA. MARÍA DE GUÍA
 ADAPTACIÓN A LAS DIRECTRICES DE ORDENACIÓN GENERAL Y DEL TURISMO

INFORMACIÓN TERRITORIAL
INFRAESTRUCTURAS ELÉCTRICIDAD

REDACTOR:
 EQUIPO TÉCNICO DE GESPLAN

FECHA: JULIO 2016
ESCALA: 1:8.000
Nº PLANO: IT.3.4.E

