


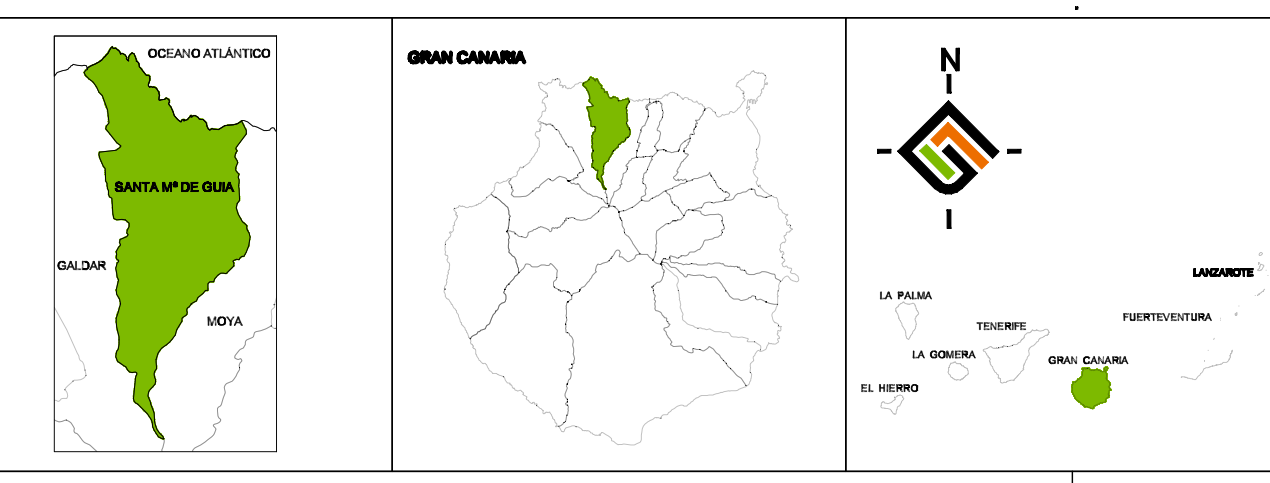




INFORMACIÓN CEDIDA POR:

 26/07/2008 Escala 1:5000

- LEYENDA**
- RED ELÉCTRICA**
-  LINEA AÉREA
 -  LINEA SUBTERRANEA
 -  TORRES ELÉCTRICAS
 -  C.T. CENTRO DE TRANSFORMACIÓN



INSTRUMENTO DE ORDENACIÓN:
 REVISIÓN DEL PLAN GENERAL DE ORDENACIÓN DE STA. MARÍA DE GUÍA
 ADAPTACIÓN A LAS DIRECTRICES DE ORDENACIÓN GENERAL Y DEL TURISMO

FECHA:
 JULIO 2016

INFORMACIÓN TERRITORIAL
INFRAESTRUCTURAS
ELECTRICIDAD

ESCALA:
 1:5.000

REDACTOR:
 EQUIPO TÉCNICO DE
 GESPLAN

Nº PLANO:
IT.3.4.D

