




DELIMITACIONES

-  Límite de Asentamiento Rural
-  Espacio Natural Protegido

ACTUACIONES

-  DT-CDI Actuaciones Sistemáticas de ejecución pública

DOTACIONES

-  DT Dotación


USOS DE LAS ACTUACIONES

-  RED VIARIA
-  VR Vías Rodonales
-  VAP Aparcamiento Viario

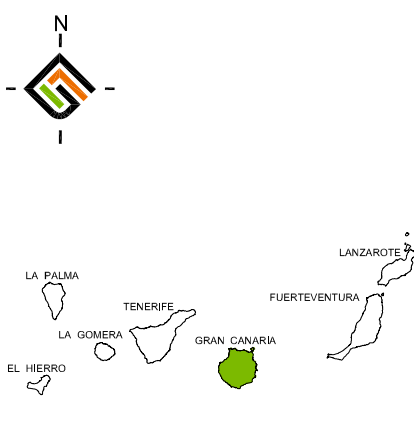
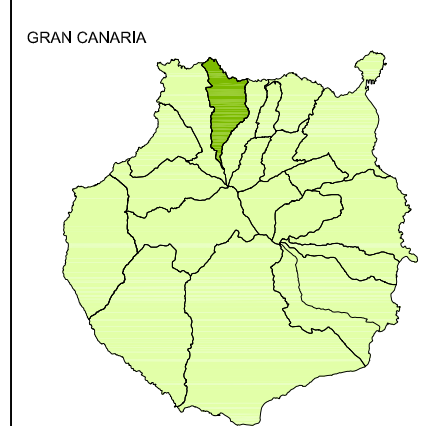
CENTRO DOTACIONAL INTEGRADO

-  CDI Centro Dotacional Integrado

ESPACIOS LIBRES PÚBLICOS

-  EL Espacio Libre público

ESCALA: 1:5000



INSTRUMENTO DE ORDENACIÓN:
REVISIÓN DEL PLAN GENERAL DE ORDENACIÓN DE STA. MARÍA DE GUÍA
ADAPTACIÓN A LAS DIRECTRICES DE ORDENACIÓN GENERAL Y DEL TURISMO

PLANO DE INFORMACIÓN URBANÍSTICA DE LOS NÚCLEOS RURALES:
 LLANO DE PARRA-EL GALLEGO-CERCADO DE MERINO-DOÑANA-LA CHAPARRA-STA. INÉS-LOS GRAMALES
 LOMO BETANCOR-PASEO Mº DE LOS SANTOS-EL PALMITAL LOMO LAS ZARCAS-LOS CASTILLEJOS
 LA PEÑILLA-PALMITAL ALTO-SANTA CRISTINA-HOYA PINEDA-SILLAILLA-EL GALLEGU DE ATRÁS

REDACTOR:
EQUIPO TÉCNICO DE
GESPLAN

FECHA:
JULIO 2016

ESCALA:
1:2.000

Nº PLANO:
IN.2.1.2

Logo of gesplan and Gobierno de Canarias.