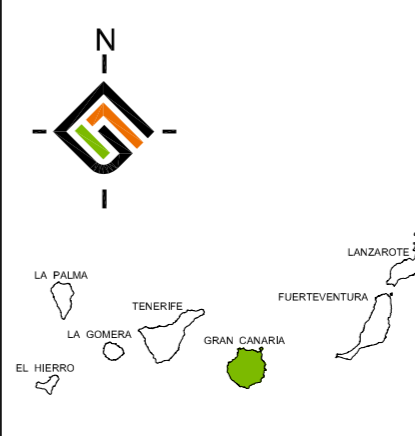
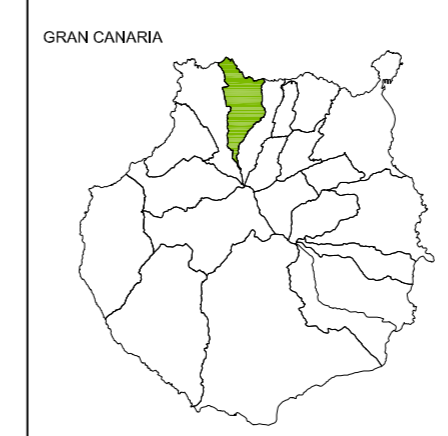
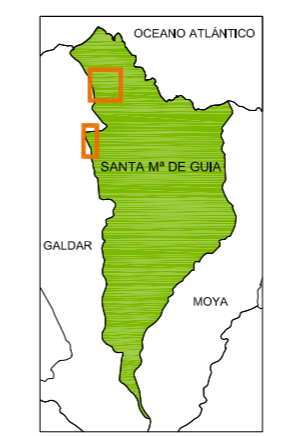


ANZOFÉ

LA ATALAYA

INFRAESTRUCTURA VIARIA

- | | | | |
|--|------------------------------------|--|-------------------------------------|
| | PAVIMENTADA CON ENCANTADO DE ACERA | | PEATONAL |
| | PAVIMENTADA SIN ENCANTADO DE ACERA | | PAVIMENTO CON USO RODADO Y PEATONAL |
| | SIN PAVIMENTAR | | LIMITE DE NUCLEO URBANO |
| | EN EJECUCIÓN | | |



INSTRUMENTO DE ORDENACIÓN:
**REVISIÓN AL PLAN GENERAL DE ORDENACIÓN DE STA. MARÍA DE GUÍA
 ADAPTACIÓN A LAS DIRECTRICES DE ORDENACIÓN GENERAL Y DEL TURISMO**

FECHA:
JULIO 2016
 ESCALA:
1:2.000

INFORMACIÓN DE NÚCLEOS:
**INFRAESTRUCTURAS VIARIAS EN LOS NÚCLEOS URBANOS
 LA ATALAYA - ANZO**

Nº PLANO:
IN.1.4.2

REDACTOR:
**EQUIPO TÉCNICO DE
 GESPLAN**



Base Cartográfica: GRAPCAN 2005 Actualizada 2008