




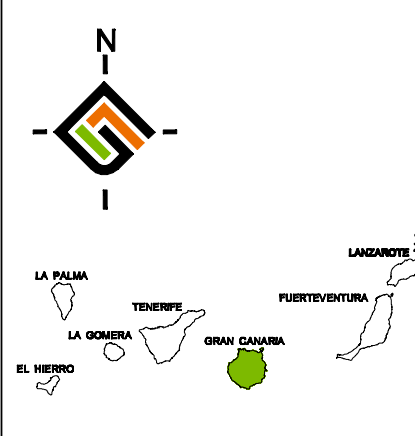
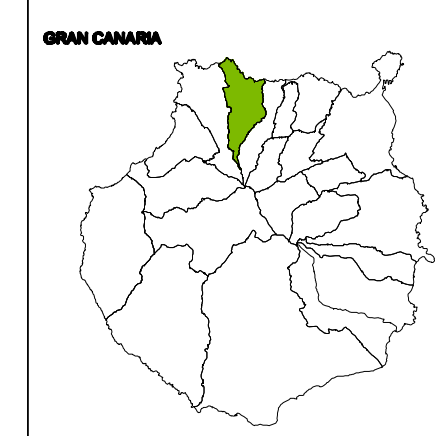


Base Cartográfica: IGN/IGN 2006 Actualizado 2008

ANÁLISIS DEL ESTADO:

| | |
|--|---|
|  BUENO |  RUINAS |
|  REGULAR |  LIMITE DE NUCLEO URBANO |
|  MALO | |



INSTRUMENTO DE ORDENACIÓN:
 REVISIÓN DEL PLAN GENERAL DE ORDENACIÓN DE STA. MARÍA DE GUÍA
 ADAPTACIÓN A LAS DIRECTRICES DE ORDENACIÓN GENERAL Y DEL TURISMO

INFORMACIÓN DE NÚCLEOS:
**ANÁLISIS DEL ESTADO DE LA EDIFICACIÓN DE LOS NÚCLEOS URBANOS
 EL GALLEGO-SAN JUAN-CALETA DE SORIA-FARAILAGA**

REDACTOR:
 EQUIPO TÉCNICO DE
 GESPLAN

FECHA:
 JULIO 2016

ESCALA:
 1:2.000

Nº PLANO:
IN.1.3.3

