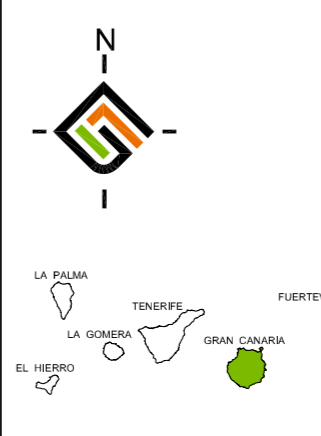
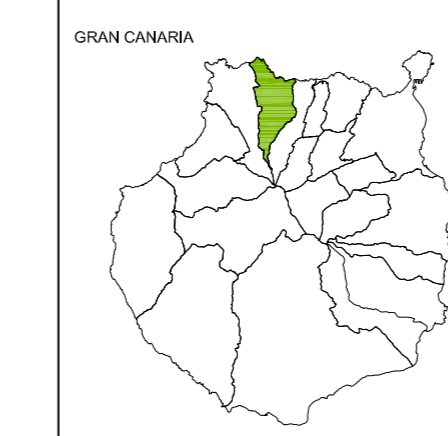
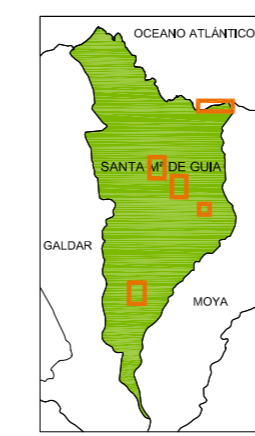


- ALTURAS**
- 1-2 ALTURAS
  - 2-3 ALTURAS
  - 3-4 ALTURAS
  - MAS DE 4 ALTURAS
  - LIMITE DE NUCLEO URBANO



**INSTRUMENTO DE ORDENACIÓN:**  
 REVISIÓN DEL PLAN GENERAL DE ORDENACIÓN DE STA. MARÍA DE GUÍA  
 ADAPTACIÓN A LAS DIRECTRICES DE ORDENACIÓN GENERAL Y DEL TURISMO

**INFORMACIÓN DE NÚCLEOS:**  
 ANÁLISIS DE LA EDIFICACIÓN DE LOS NÚCLEOS URBANOS  
 ALTURAS DE LA EDIFICACIÓN  
 LA DEHESA-CASAS DE AGUILAR-PIEDRA DE MOLINO-SAN FELIPE-EL PALMITAL

**FECHA:** JULIO 2016  
**ESCALA:** 1:2.000  
**Nº PLANO:** IN.1.2.4

**REDACTOR:**  
 EQUIPO TÉCNICO DE GESPLAN

