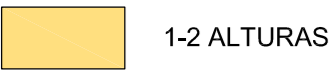

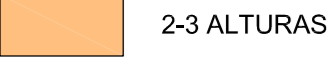
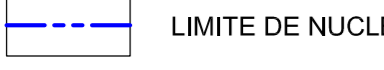
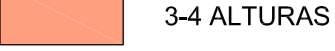
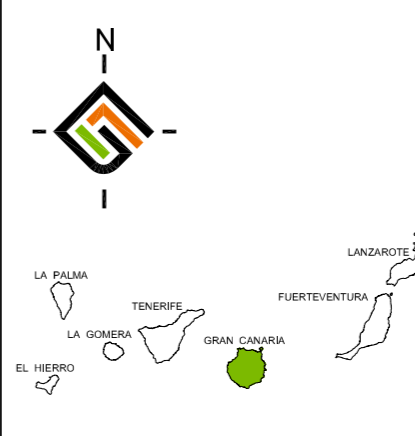
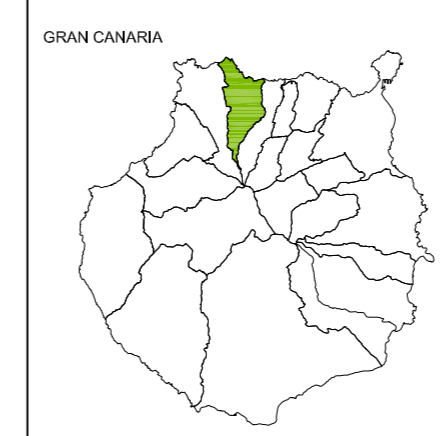


ALTURAS

	1-2 ALTURAS		MÁS DE 4 ALTURAS
	2-3 ALTURAS		LÍMITE DE NÚCLEO URBANO
	3-4 ALTURAS		



INSTRUMENTO DE ORDENACIÓN:
 REVISIÓN DEL PLAN GENERAL DE ORDENACIÓN DE STA. MARÍA DE GUÍA
 ADAPTACIÓN A LAS DIRECTRICES DE ORDENACIÓN GENERAL Y DEL TURISMO



INFORMACIÓN DE NÚCLEOS:
ANÁLISIS DE LA EDIFICACIÓN DE LOS NÚCLEOS URBANOS:
ALTURAS
LA ATALAYA - ANZO

REDACTOR:
 EQUIPO TÉCNICO DE
 GESPLAN

FECHA:
 JULIO 2016

ESCALA:
 1:2.000

Nº PLANO:
IN.1.2.2

Base Cartográfica: IGN/CAN 2005 Actualizada 2008