


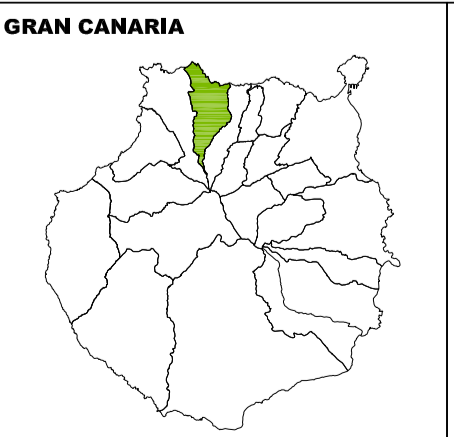
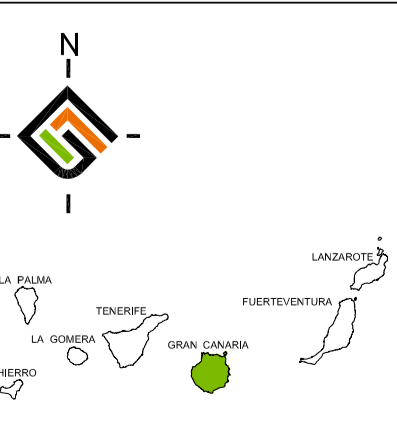


LEYENDA

▲ ÁREAS DE INTERÉS FLORÍSTICO

DELIMITACIONES

--- LIMITE MUNICIPAL



 SANTA MARIA DE GUIA	 GRAN CANARIA	 N 1 0 100 200 300 400 500 600 700 800 900 1000 Escala: 1:12.500
INSTRUMENTO DE ORDENACIÓN: REVISIÓN DEL PLAN GENERAL DE ORDENACIÓN DE STA. MARÍA DE GUIA ADAPTACIÓN A LAS DIRECTRICES DE ORDENACIÓN GENERAL Y DEL TURISMO		FECHA: JULIO 2016
INFORMACIÓN AMBIENTAL: PLANO DE VEGETACIÓN Y FLORA ÁREAS DE INTERÉS FLORÍSTICO		Nº PLANO: IA.8.2
REDACTOR: EQUIPO TÉCNICO DE GESPLAN		 Gobierno de Canarias