
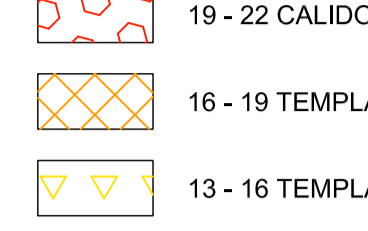


LEYENDA

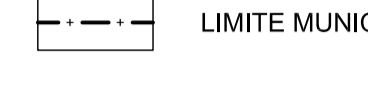
PLUVIOMETRÍA (mm)



RANGOS TÉRMICOS



DELIMITACIONES



<p>SANTA MARÍA DE GUÍA</p>	<p>GRAN CANARIA</p>	<p>Base Cartográfica: GRAPCAN 2005 Actualizado 2009</p>
<p>INSTRUMENTO DE ORDENACIÓN: REVISIÓN DEL PLAN GENERAL DE ORDENACIÓN DE STA. MARÍA DE GUÍA ADAPTACIÓN A LAS DIRECTRICES DE ORDENACIÓN GENERAL Y DEL TURISMO</p>		<p>FECHA: JULIO 2016</p> <p>ESCALA: 1:12.500</p>
<p>INFORMACIÓN AMBIENTAL CLIMA</p>		<p>Nº PLANO: IA.5</p>
<p>REDACTOR: EQUIPO TÉCNICO DE GESPLAN</p>		<p>Gobierno de Canarias</p>