



LEYENDA



PATRIMONIO ETNOGRÁFICO

-  HIDRÁULICO
-  AGROGANADERO
-  INDUSTRIAL
-  RELIGIOSO
-  TRANSPORTE-COMUNICACIÓN
-  CONJUNTO ETNOGRÁFICO
-  PAISAJE ETNOGRÁFICO

PATRIMONIO ARQUITECTÓNICO


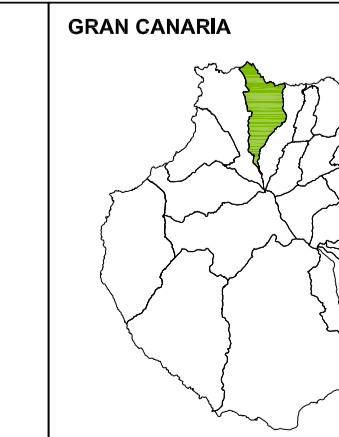
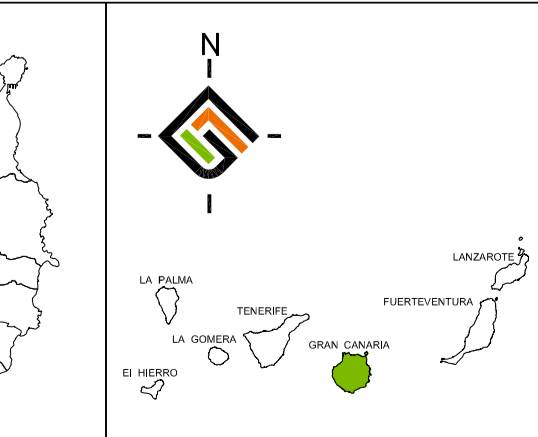
-  BIEN DE INTERÉS ARQUITECTÓNICO
-  BIEN DE INTERÉS ETNOGRÁFICO

BIENES DE INTERÉS CULTURAL (BIC)

-  CENOBIO DE VALERÓN Y TAGOROR DEL GALLEGO
-  CASCO ANTIGUO DE SANTA MARIA DE GUIA

DELIMITACIONES

-  LIMITE MUNICIPAL

 SANTA MARIA DE GUIA	 GRAN CANARIA	 N 0 100 200 300 400 500 600 700 800 900 1000	Base Cartográfica: GRAN CAN 2005 Actualizada 2009
INSTRUMENTO DE ORDENACIÓN: REVISIÓN DEL PLAN GENERAL DE ORDENACIÓN DE STA. MARÍA DE GUIA ADAPTACIÓN A LAS DIRECTRICES DE ORDENACIÓN GENERAL Y DEL TURISMO		FECHA: JULIO 2016 ESCALA: 1:12.500	
INFORMACIÓN AMBIENTAL PATRIMONIO HISTÓRICO		Nº PLANO: IA.13	
REDACTOR: EQUIPO TÉCNICO DE GESPLAN		