
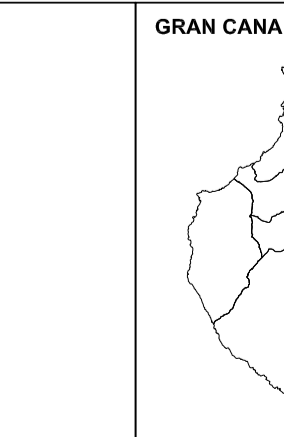
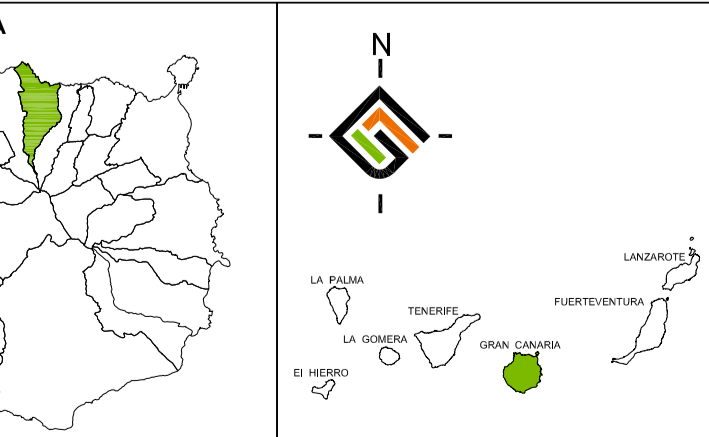


**LEYENDA**

- CALIDAD VISUAL MUY ALTA
  - CALIDAD VISUAL ALTA
  - CALIDAD VISUAL MODERADA
  - CALIDAD VISUAL BAJA
  - CALIDAD VISUAL MUY BAJA
- DELIMITACIONES**
- LIMITE MUNICIPAL

 SANTA MARÍA DE GUÍA	 GRAN CANARIA	 N 1 I	Base Cartográfica: GRAN CAN 2005 Actualizado 2009
INSTRUMENTO DE ORDENACIÓN: REVISIÓN DEL PLAN GENERAL DE ORDENACIÓN DE STA. MARÍA DE GUÍA ADAPTACIÓN A LAS DIRECTRICES DE ORDENACIÓN GENERAL Y DEL TURISMO		FECHA: JULIO 2016 ESCALA: 1:12.500	
INFORMACIÓN AMBIENTAL <b>CALIDAD VISUAL DEL PAISAJE</b>		Nº PLANO: <b>IA.11</b>	
REDACTOR: EQUIPO TÉCNICO DE GESPLAN		