


0.00073

T. M. de Santa Lucía de Tirajana

### LEYENDA

 DOTACIONES / EQUIPAMIENTOS


- 1.- I.E.S José Zerpa.
- 2.- Museo de La Zafra.
- 3.- Sede del Centro de colectivos "El Zaguán".
- 4.- Sede de la unidad de prevención de drogas y promoción de la salud.
- 5.- C.A.D ( centro de atención a la drogodependencia ) de Vecindario.
- 6.- Vivero municipal de Empresas.
- 7.- Unidad de atención psicosocial a enfermos de cáncer y sus familiares.
- 8.- Sede de Protección Civil.
- 9.- Ateneo Municipal.
- 10.- Escuelas artísticas municipales.
- 11.- Cancha municipal de bola y petanca.
- 12.- Club Social San Rafael
- 13.- Iglesia San Rafael
- 14.- C.E.I.P. Tamarán

 EDF.EXISTENTES DE USO COMERCIAL

- 15. Centro comercial La Avenida.
- 16. Edif. Exclusivo de uso comercial.

 ESPACIO LIBRE

- 17. Plaza de San Rafael.
- 18. Plaza Del Algodonal.
- 19. Parque de la Libertad.
- 20. Parque San Borondón.
- 21. Recinto Ferial.

 RESIDENCIAL.

- 22. Residencial.

 APARCAMIENTO.

- 23. Aparcamiento.

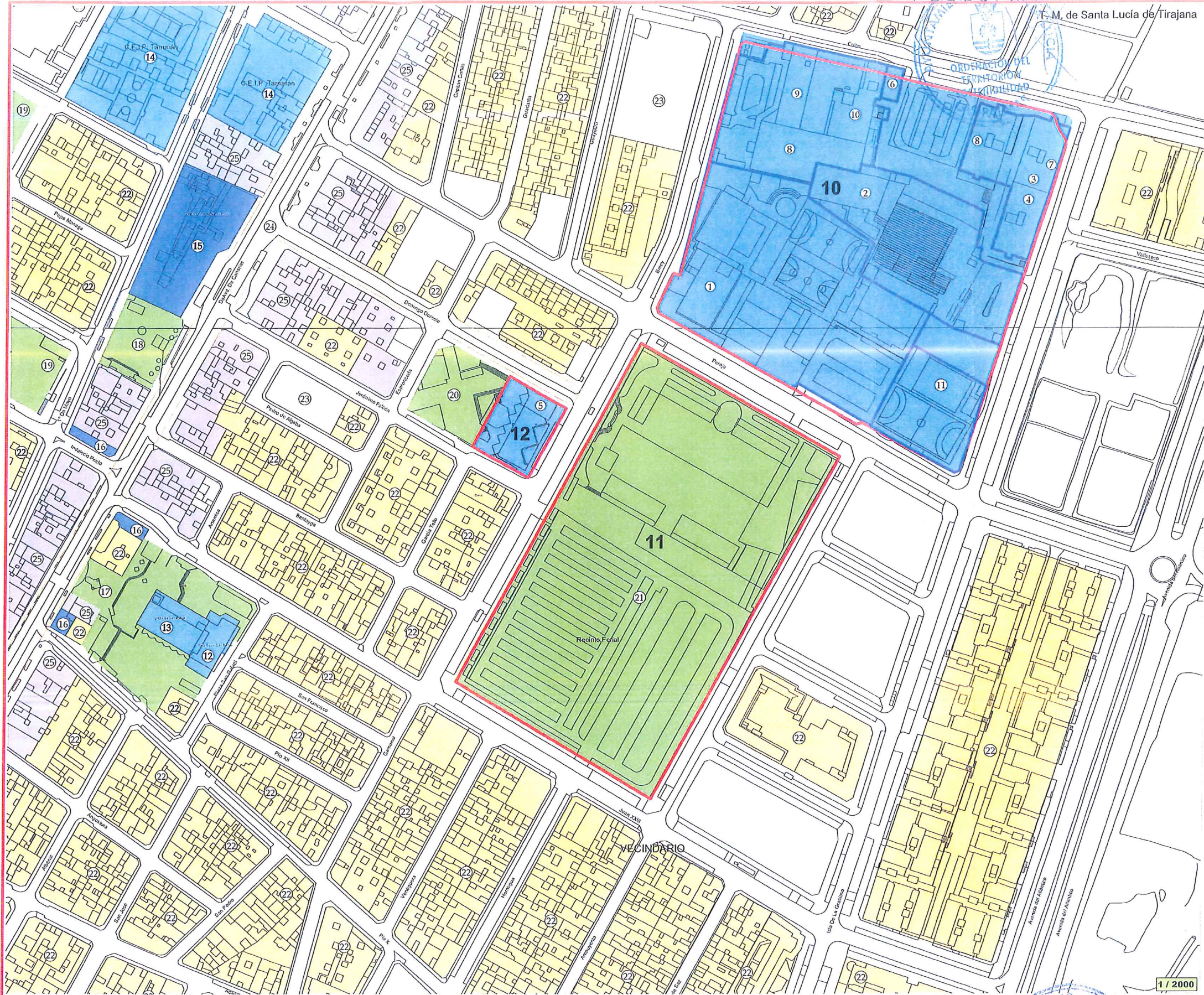
 PEATONAL.

- 24. Peatonal.

 EDF. DE USO RESIDENCIAL CON PLANTA BAJA COMERCIAL.

- 25. Edif. De uso Residencial con planta baja Comercial.


BIEN CATALOGADO  
FICHA Nº 00389



1/2000



**LEYENDA**

 PARCELAS OBJETO DE MODIFICACIÓN



**MODIFICACIÓN Nº 8 DEL PLAN GENERAL DE ORDENACIÓN DE SANTA LUCÍA.**

**ORDENACIÓN PORMENORIZADA DE PARCELAS CORRESPONDIENTES AL SECTOR SUSO-6 EL SOCO. (Parcelas nº 10 - 11- 12) ----M-PGO Nº8 (01-2015)**

FECHA:  SECRETARÍA

Enero 2017

ESTADO ACTUAL

USOS, INFRAESTRUCTURAS Y EDIFICACIONES EXISTENTES.

ESCALA: 1/2000

PLANO Nº 3