


Ayuntamiento de Santa Lucía
 Aprobado definitivamente por el
 Ayuntamiento Pleno en sesión
 del día..... 30 JUL 2008.....


La Secretaria General Acctal.

 Fdo.: María del Carmen Sosa Santana


Ayuntamiento de Santa Lucía
 Aprobado inicialmente por la
 Junta de Gobierno Local en
 sesión del día... 04 FEB 2008.....


La Secretaria General Acctal.


 Fdo.: María del Carmen Sosa Santana

LEYENDA
 RIESGOS POTENCIALES

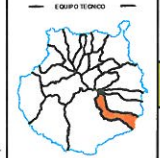
 Delimitación del SGEL - 6

 AVENIDAS DE AGUA

 ALUDES POR ACUMULACIÓN DE ÁRIDOS EN CAUCE DE BARRANCO

 RIESGO POTENCIAL VIENTOS FUERTES





PLAN ESPECIAL DE ORDENACION DEL SISTEMA GENERAL DE ESPACIOS LIBRES (SGEL - 6, PARQUE URBANO.) T. M. DE SANTA LUCIA.

INFORMACION URBANISTICA - INVENTARIO AMBIENTAL

FECHA: ENERO 2008

RIESGOS NATURALES POTENCIALES

ESCALA: 1/25.000

PLANO Nº 17