




Ayuntamiento de Santa Lucía
 Aprobado definitivamente por el
 Ayuntamiento el 03 JUN 2008 sesión
 del día.....

La Secretaria General Acctal.

 Fdo.: María del Carmen Sosa Santana

Ayuntamiento de Santa Lucía
 Aprobado inicialmente por la
 Junta de Gobierno Local en
 sesión del día... 04.FEB.2008.....

La Secretaria General Acctal.

 Fdo.: María del Carmen Sosa Santana

LEYENDA
 GEOLOGIA

- | | | |
|--|--|---|
| ① Sedimentos conglomerados y arenas fluviales. | ⑤ Coladas niólfico-trauíticas | — Delimitación del SGEL - 6 |
| ② Depósitos aluviales actuales y de fondo de barranco | ⑥ Depósitos y sedimentos aluviales antiguos |  |
| ③ Lavas basanítico-nefeliníticas, basálticas y basálticos y basálticos olivínico-piroxenos | ⑦ Lavas basálticas | |
| ④ Depósitos y derrubios de ladera y coluviones | ⑧ Lavas fonilíticas, fonilíticas-nefeliníticas | |




AYUNTAMIENTO DE SANTA LUCÍA
 EQUIPO TÉCNICO

PLAN ESPECIAL DE ORDENACION DEL SISTEMA GENERAL DE ESPACIOS LIBRES
 (SGEL - 6, PARQUE URBANO.) T. M. DE SANTA LUCIA.
 INFORMACION URBANISTICA - INVENTARIO AMBIENTAL

FECHA: ENERO 2008	GEOLOGIA	ESCALA: 1/25.000	PLANO Nº 08
----------------------	-----------------	---------------------	-----------------------

