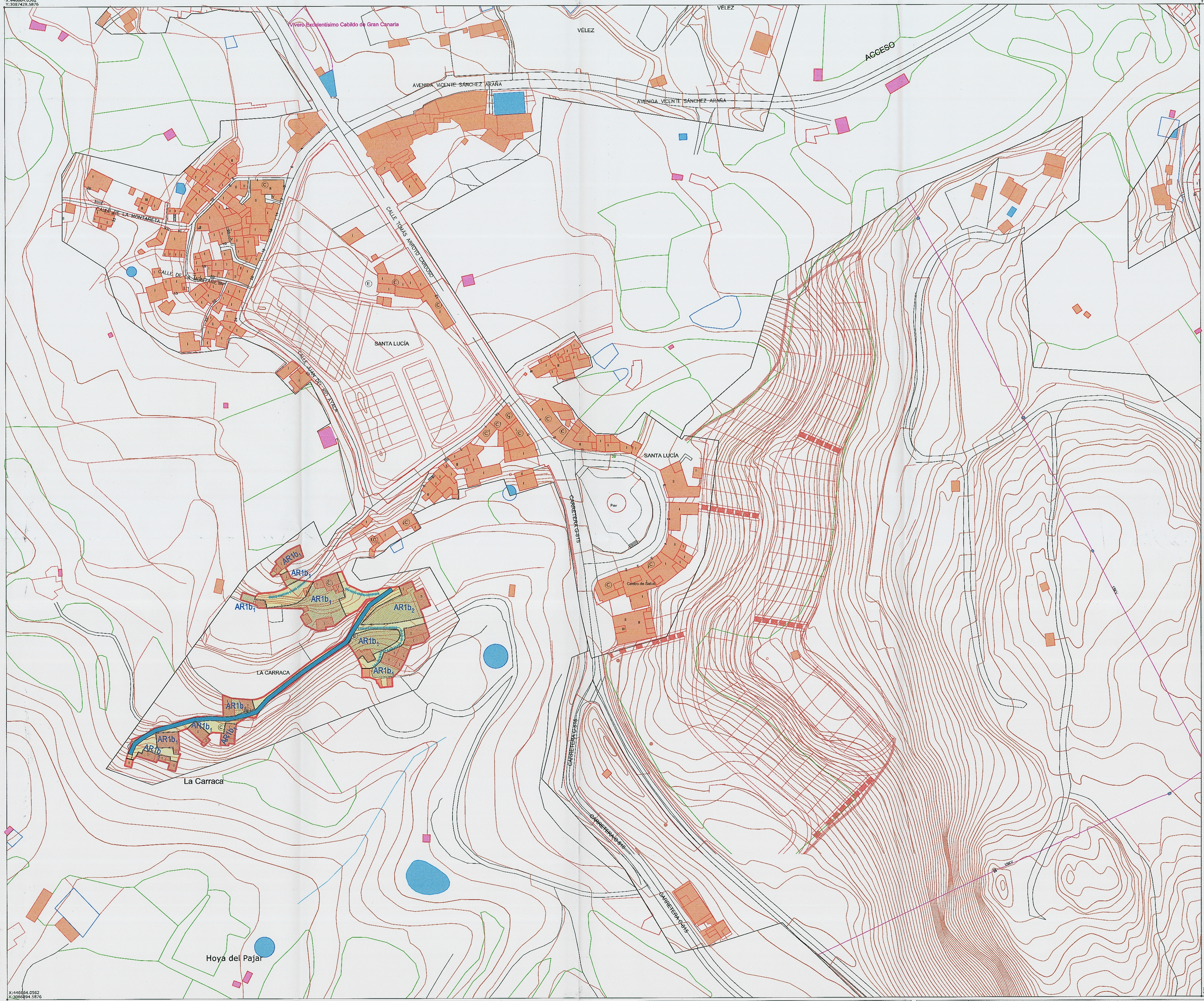

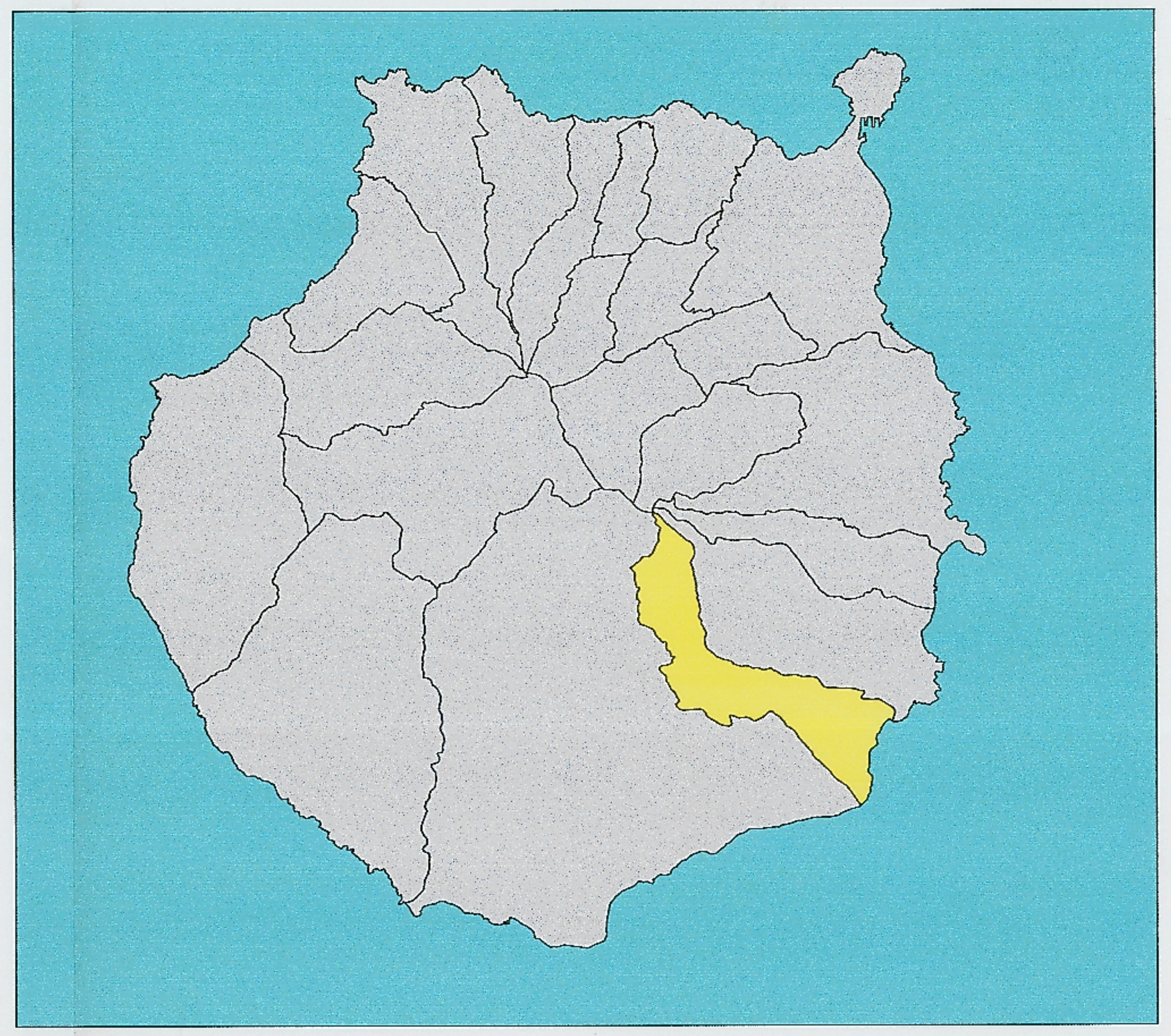

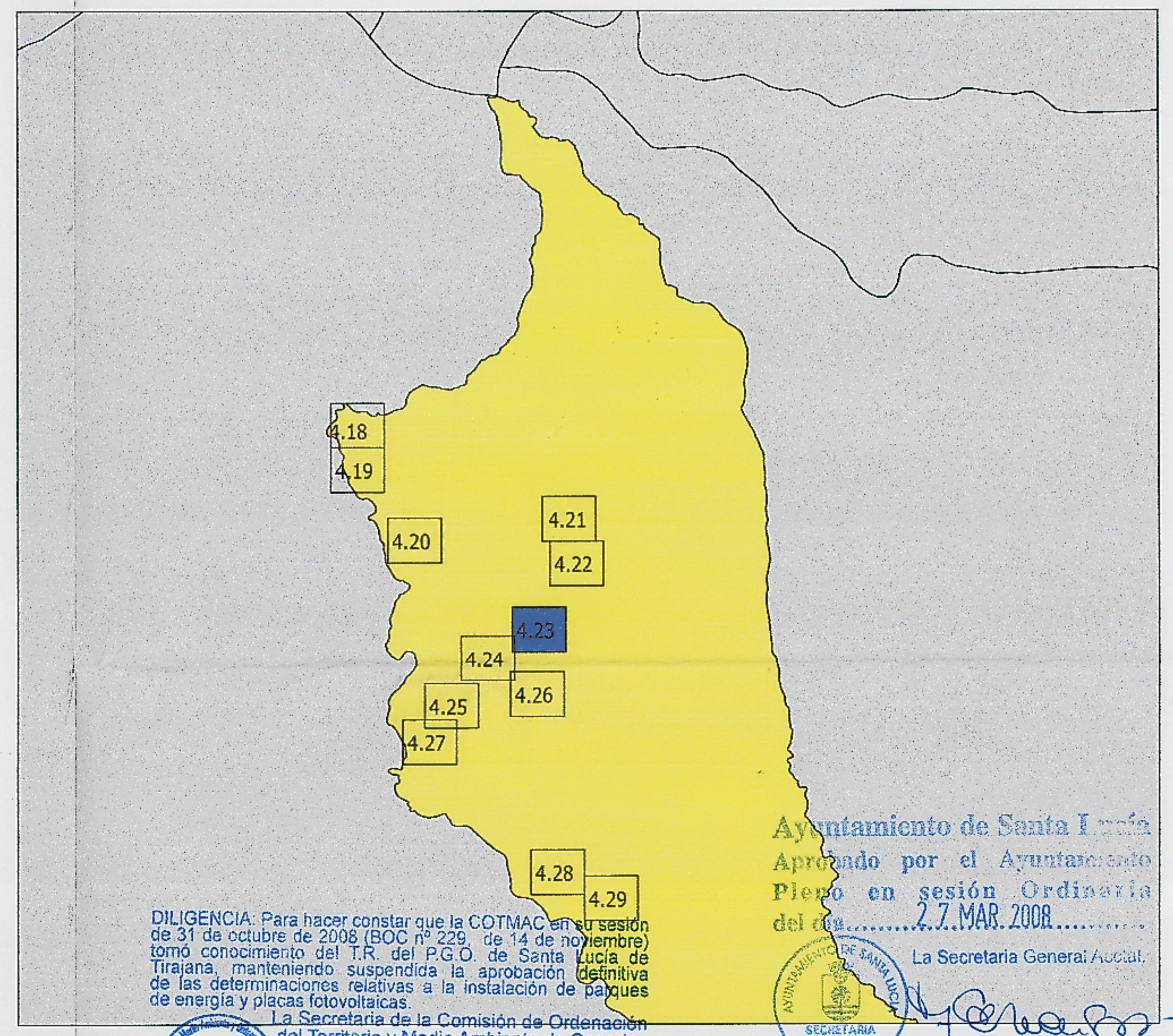

Ayuntamiento de Santa Lucía
Aprobado por el Ayuntamiento Pleno en sesión Ordinaria del día 27 MAR 2008
La Secretaria General Acctal.
Fdo.: María del Carmen Sosa Santana

DILIGENCIA: Para hacer constar que la COTMAC en su sesión de 31 de octubre de 2008 (BOC nº 229, de 14 de noviembre) tomó conocimiento del T.R. del P.G.O. de Santa Lucía de Tirajana, manteniendo suspendida la aprobación definitiva de las determinaciones relativas a la instalación de parques de energía y placas fotovoltaicas.
La Secretaria de la Comisión de Ordenación del Territorio y Medio Ambiente de Canarias
13 ENE 2009 Angela Sánchez Alemán

SRAR LA CARRACA

LEYENDA

ALINEACION OFICIAL / AFECCION	USO RESIDENCIAL
LIMITE DE ORDENANZA	VIA PRINCIPAL
LIMITE DEL ASENTAMIENTO RURAL	VIA SECUNDARIA
TR TURISMO RURAL	E ANEXO ETNOGRAFICO
C CATALOGO ARQUITECTONICO	Ya YACIMIENTO ARQUEOLOGICO
I VIVIENDAS ILEGALES	

ORDENANZAS (SRAR)

AR1a (TRADICIONAL ENTREMEDIANERA)
- $AR1a_1$ Parcela mínima 200 m².
- $AR1a_2$ Parcela mínima 300 m².

AR1b (TRADICIONAL AISLADO)
- $AR1b_1$ Parcela mínima 200 m².
- $AR1b_2$ Parcela mínima 300 m².
- $AR1b_3$ Parcela mínima 500 m².

EQUIPAMIENTO

AD/IN ADMINISTRATIVO INFRAESTRUCTURA	ED EDUCATIVO	EL/AP ESPACIOS LIBRES APARCAMIENTOS	AEM AREA ESTANCIAL MULTIDOTACIONAL
CO COMERCIAL	RG/CE RELIGIOSO CEMENTERIO	PEATONAL	IN INDUSTRIAL
CU CULTURAL	SN SANITARIO	HT/OC HOTELERO OCIO	
DP DEPORTIVO	SC SOCIAL	ES ESTACION DE SERVICIO	

PLAN GENERAL DE ORDENACION SANTA LUCIA

S.R.A.R.EL LA CARRACA

AYUNTAMIENTO DE SANTA LUCIA — OFICINA TECNICA

PLANO: **ORDENACION PORMENORIZADA** ASENTAMIENTOS RURALES

FECHA:	ESCALA:	PLANO N:
FEBRERO 2008	1 : 1000	4.23