






LEYENDA

TRANSPORTE

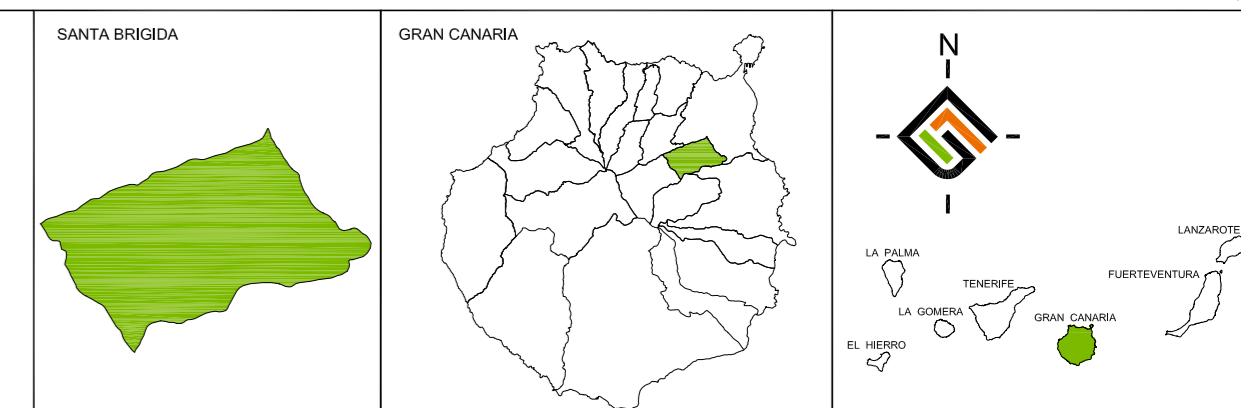
-  LÍMITE MUNICIPAL
-  ENTIDADES
-  ESPACIOS NATURALES PROTEGIDOS

-  RECORRIDO LÍNEAS DE TRANSPORTE COLECTIVO
- Línea 24: Telde - Santa Brígida
Santa Brígida - Telde
- Línea 256: Arucas - Lomo Espino - Arucas
- Línea 301: Las Palmas de G.C. (Santa Catalina) - Santa Brígida
Santa Brígida - Las Palmas de G.C. (Santa Catalina)
- Línea 302: Las Palmas de G.C. (San Telmo) - Santa Brígida
Santa Brígida - Las Palmas de G.C. (San Telmo)
- Línea 303: Las Palmas de G.C. - San Mateo
San Mateo - Las Palmas de G.C.
- Línea 308: Santa Brígida - San Mateo (Taxi - Guagua)
San Mateo - Santa Brígida (Taxi - Guagua)

- Línea 311: Las Palmas de G.C. (San Telmo) - Bandama - Santa Brígida
Santa Brígida - Bandama - Las Palmas de G.C. (San Telmo)
- Línea 318: Santa Brígida - Pino Santo
Pino Santo - Santa Brígida
- Línea 331: Llanos de María Rivera - Santa Brígida

-  PARADAS DE GUAGUA
-  PARADAS DE TAXI

-  GASOLINERAS / RECINTO



PLAN GENERAL DE ORDENACIÓN SUPLETORIO DE SANTA BRÍGIDA.
ADAPTACIÓN PLENA Y ADAPTACIÓN A LAS DIRECTRICES DE ORDENACIÓN Y
DEL TURISMO. APROBACIÓN DEFINITIVA.

ORDENACIÓN ESTRUCTURAL

Nº PLANO: **OR-4.6**

EQUIPO REDACTOR:
    

FECHA: **NOVIEMBRE 2017**
ESCALA: **1:10.000**