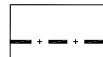












LEYENDA

- | | | | |
|--|-------------------------------|---|-----------------------------|
|  | LÍMITE MUNICIPAL |  | SITUACIÓN BÁSICAS DEL SUELO |
|  | DELIMITACION DEL E.N.P. |  | SITUACIÓN URBANIZADO |
|  | ESPACIOS NATURALES PROTEGIDOS | | SITUACIÓN RURAL |
|  | VIARIO INTERÉS REGIONAL | | |
|  | VIARIO INSULAR | | |
|  | VIARIO LOCAL | | |

		
<p>PLAN GENERAL DE ORDENACIÓN SUPLETORIO DE SANTA BRÍGIDA. ADAPTACIÓN PLENA Y ADAPTACIÓN A LAS DIRECTRICES DE ORDENACIÓN Y DEL TURISMO. APROBACIÓN DEFINITIVA.</p>		<p>FECHA: NOVIEMBRE 2017 ESCALA: 1:10.000</p>
<p>ORDENACIÓN ESTRUCTURAL</p> <p>SITUACIONES BÁSICAS DEL SUELO</p>		<p>Nº PLANO: OR-03</p>
<p>EQUIPO REDACTOR:</p> <p>  </p> <p> </p>		